

TEGNFORKLARING

AREALFORMÅL (pbl § 12-5)

Bebyggelse og anlegg (pbl §12-5, nr.1)

 Masseuttak (Ma)

Samferdselsanlegg og teknisk infrastruktur (pbl §12-5, nr.2)


 Kjøreveg (o_Skv1-2)

Grønnstruktur (pbl §12-5, nr.3)

 LNFR område


 Skiløypetrasé (o_GT1-2)

Hensynssoner (pbl §12-6)

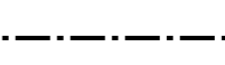
 Ras- og skredfare (F310 J = Jordskred, S=Snøskred)

 Hensyn naturmiljø (H560), Grønnstruktur (H540)

Linjesymboler

 Plangrense

 Formålsgrense

 Faregrense

 Angitt hensynsgrense

 Teiggrense



Kvæningen kommune

Nasjonal plan-ID:
1943201903

Plantype:
Detaljregulering

Forslagsstiller:
Kvæningen kommune

Saksnummer:

Kartopplysninger

Kilde for basiskart: FKB
 Dato for basiskart: 23.9.2016
 Koordinatsystem: UTM Sone 33 / Euref89
 Høydegrunnlag: NN2000

Detaljregulering, Badderen massetak

SAKSBEHANDLING IFLG. PLAN- OG BYGNINGSLOVEN	SAKSNR	DATO	SIGN
Kunngjøring oppstart		4.12.2019	PEKj
1. gangs behandling i det faste utvalget for plansaker			
Offentlig ettersyn fra			
til			
2. gangs behandling i det faste utvalget for plansaker			
Kommunestyrets vedtak:			
PLANEN UTARBEIDET AV:	SAKSNR	TEGNNR.	SAKSBEH.
			