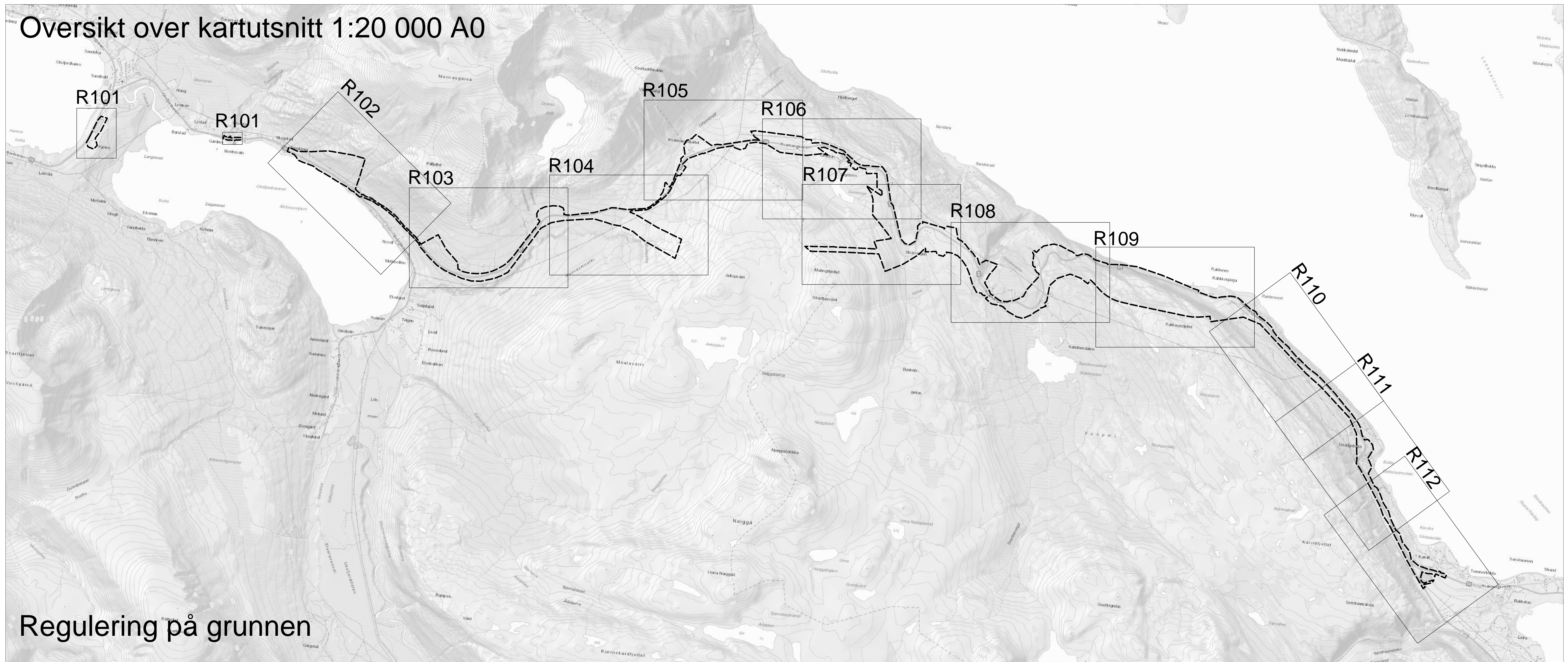
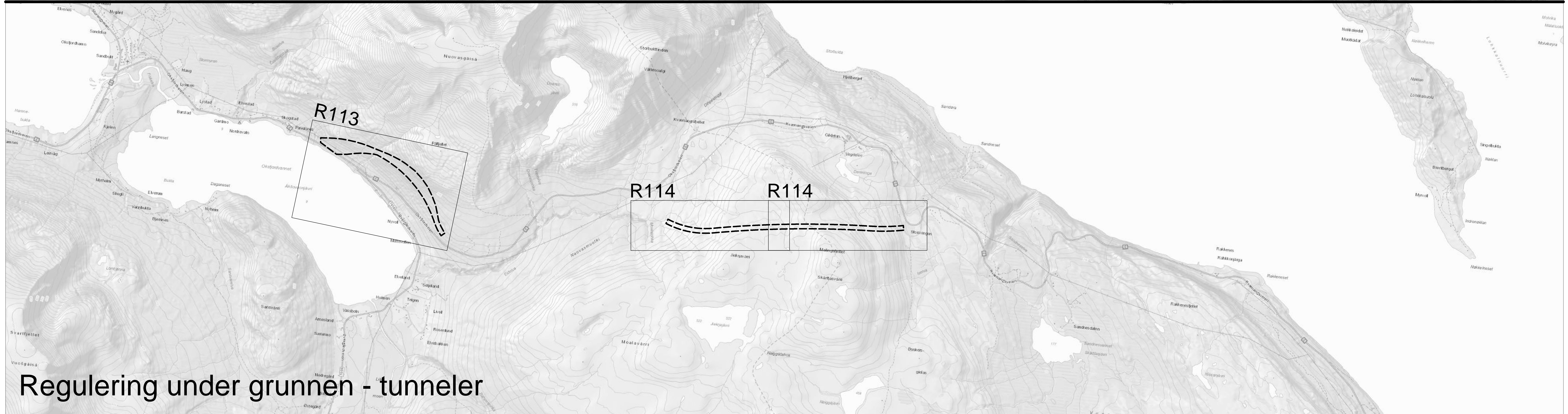


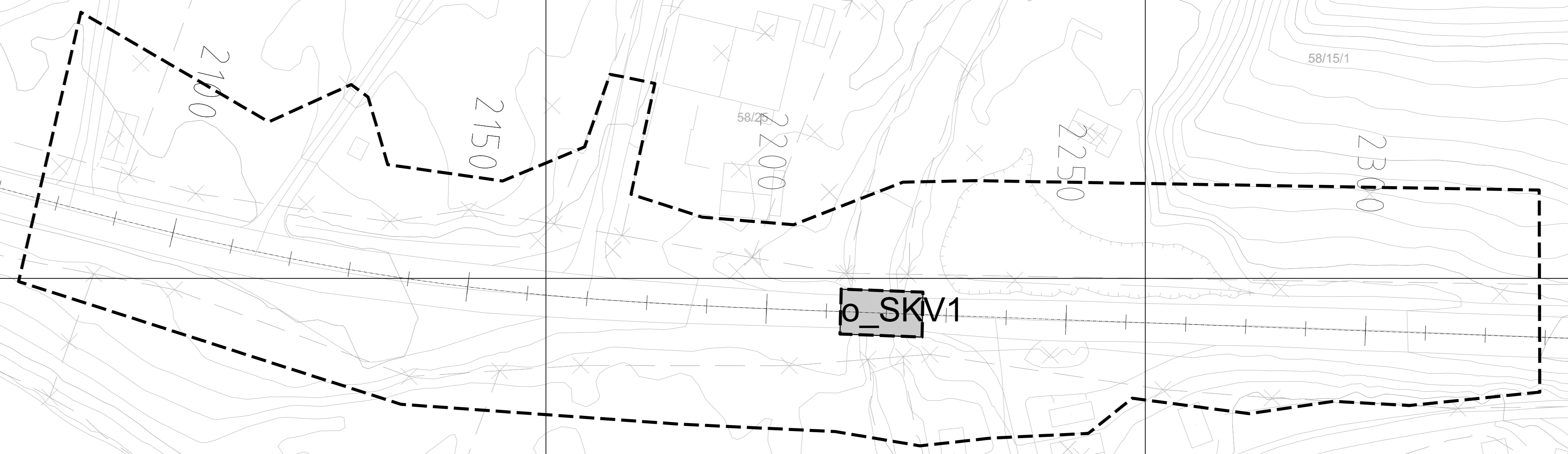
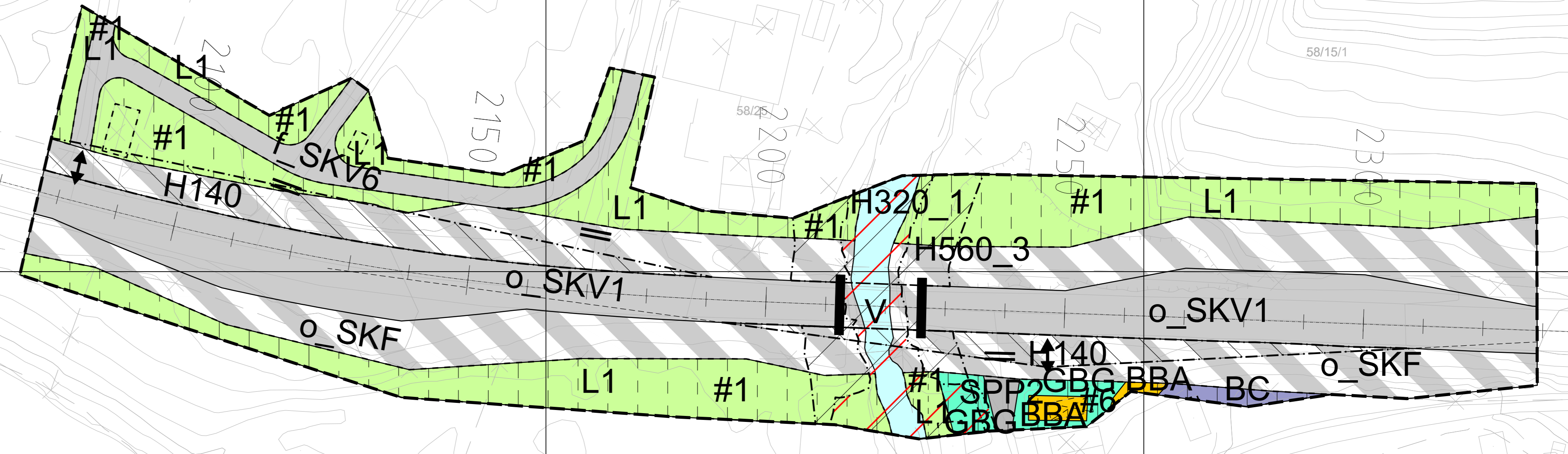
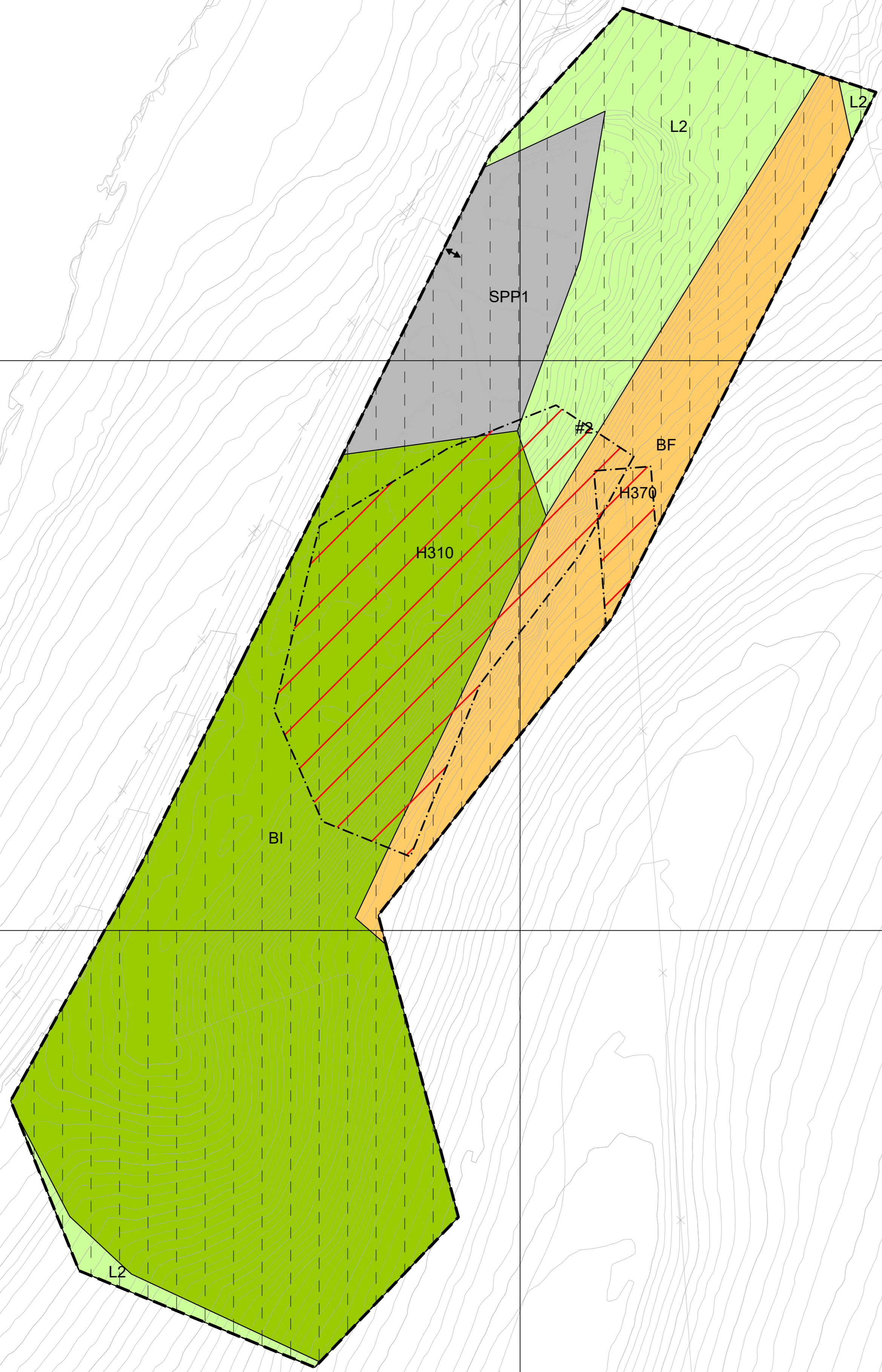
Oversikt over kartutsnitt 1:20 000 A0



Regulering på grunnen



Regulering under grunnen - tunneler



Tegnforklaring

Reguleringsplan PBL 2008

§12-5. Nr. 1 - Bebyggelse og anlegg

- BBA Bebyggelse og anlegg (1001)
- BF Fritidsbebyggelse (1120)
- BS Offentlig eller privat tjenesteyting (1160)
- BC Campingplass (1173)
- BI Idrettsanlegg (1400)

§12-5. Nr. 2 - Samferdselsanlegg og teknisk infrastruktur

- SKV Kjøreveg (2011)
- SGS Gang-isykkelveg (2015)

- SVT Annen veggrunn - tekniske anlegg (2018)
- AVG Annen veggrunn - grenstareal (2019)
- SRP Rasteplass (2081)
- SPP Parkeringsplasser (2082)
- SKF Kombinerte formål for samferdselsanlegg og/eller teknisk infrastrukturtraseer (2800)

§12-5. Nr. 3 - Grenstruktur

- GBG Blå/grenstruktur (3002)

§12-5. Nr. 5 - Landbruks-, natur- og friluftformål samt reindrift

- L LNFR areal for nødvendige tiltak for landbruk og reindrift og gårdstilknyttet næringsvirksomhet basert på gårdens ressursgrunnlag (5100)

§12-5. Nr. 6 - Bruk og vern av sjø og vassdrag med tilhørende strandsone

- V Bruk og vern av sjø og vassdrag med tilhørende strandsone (6001)

§12-6 - Hensynsoner

- H140 Frisikt (140)
- H210 Ras- og skredfare (310)
- H320 Flomfare (320)
- H560 Høyspenningsanlegg (inkl høyspennkabler) (370)
- H560 Bevaring naturmiljø (560)
- H570 Bevaring kulturmiljø (570)

§12-7 - Bestemmelseområder

- Midlertidig bygge- og anleggsområde

Linjesymbol

- Grense for sikringsone
- Grense for faresone
- Grense for angitt hensynsone
- Planens begrensning
- Formålsgrense
- Midlertidig bygge- og anleggsgrense
- Bebyggelse som forutsettes fjernet (1215)
- Frisiktløst (1222)
- Bru (1252)
- Tunnel (1254)

Punktsymboler

- Tunnelåpning (1253)
- Brukar (1251)
- Avkjørsel - både inn og utkjøring (1242)
- Stenging av avkjørsel (1241)
- Vegstenging/fysiske sperre (1231)

Ikke-juridiske linjer

- Senterlinje med profilnummerering

Kilde for basiskart: Statens kartverk
 Dato for basiskart: 31.07.2020
 Ekvivalens: Im
 Kartmålestokk: VAR

Revisjon	Dato	Saksnr.	Signatur
Revidering etter offentlig ettersyn og høring	03.03.2021		Rambøll/HEWJ
E6 Kvenangsfjellet		5428_2020002/5429_2020001	
Planid		FKB	
Kartgrunnlag		EUREFER NTM-21	
Kartreferanse		NN2000	
Haybegrunnlag			

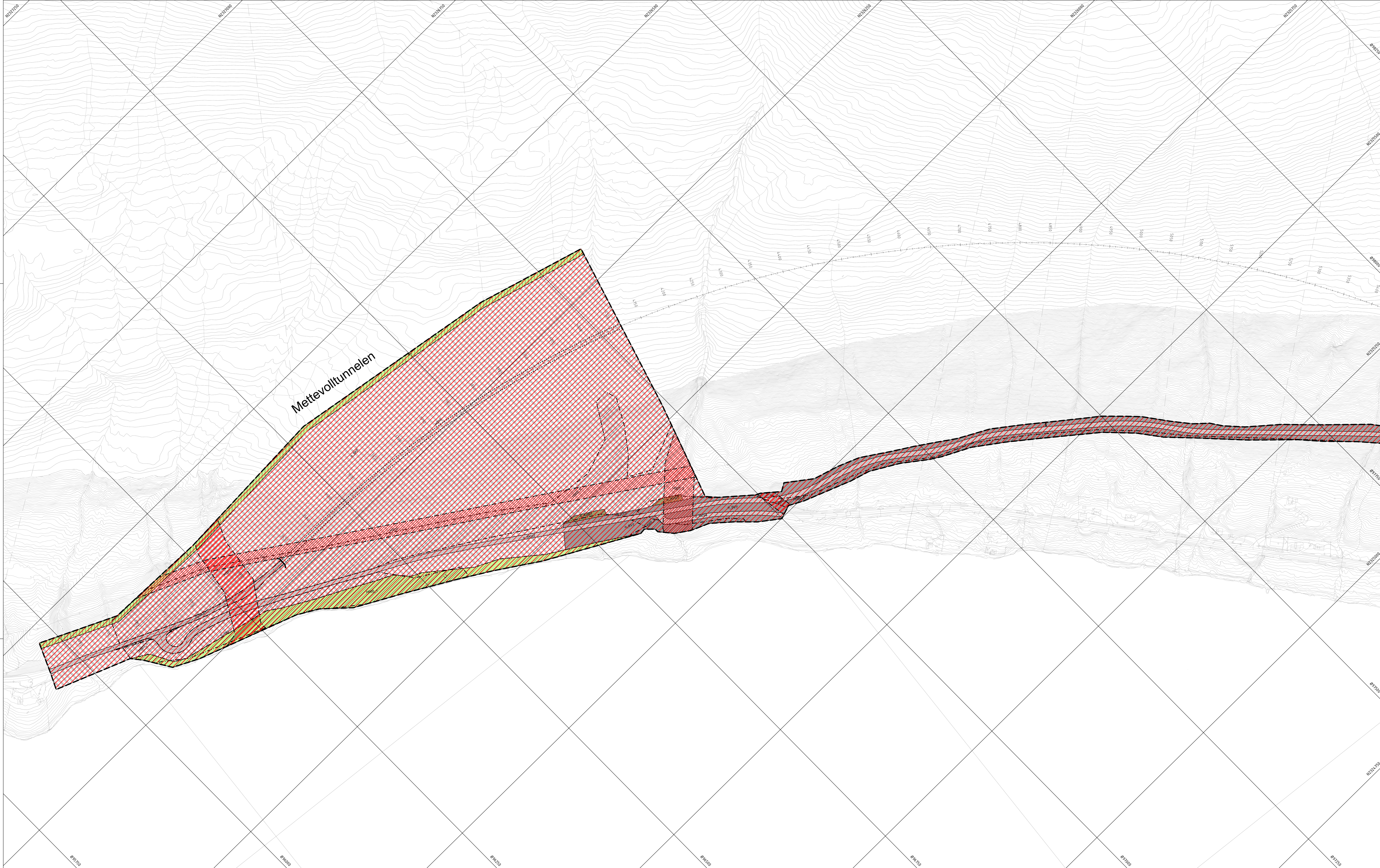
Saksbehandling i følge plan- og bygningsloven	Dato	Saksnr.	Signatur
Dato for oppstarts møte	16.05.2020	2020/276, 2020/631	
Kunngjøring oppstart av reguleringsplanarbeid	19.05.2020		
Legges ut til høring og OE av Nye Veier, jf. PBL § 5-7	30.10.2020		
Periode for høring og offentlig ettersyn	30.10.20 - 11.12.20		

Vedtatt kommunestyret

Dato: 30.10.2020
 Prosjektleder: Nye Veier/Steinar Bakke

Utdr. befestet av Rambøll

Tegningsnummer: R101



Mettevolltunnelen

Tegnforklaring

Reguleringsplan PBL 2008

§12-5. Nr. 1 - Bebyggelse og anlegg

- BBA Bebyggelse og anlegg (1001)
- BF Frilandsbebyggelse (1120)
- BS Offentlig eller privat tjenestetøy (1160)
- BC Campingplass (1173)
- BI Idrettsanlegg (1400)

§12-5. Nr. 2 - Samferdselsanlegg og teknisk infrastruktur

- SKV Kjøreveg (2011)
- SGS Gang-rykkelveg (2015)

- SVT Annen veggrunn - tekniske anlegg (2018)
- AVG Annen veggrunn - grøntareal (2019)
- SRP Rasteplass (2081)
- SPP Parkeringsplasser (2002)
- SkF Kombinerte formål for samferdselsanlegg og/eller teknisk infrastrukturtraseer (2800)

§12-5. Nr. 3 - Grønnstruktur

- GBG Blågrønnstruktur (3002)

§12-5. Nr. 5 - Landbruks-, natur- og friluftformål samt reindrift

- L LNFR areal for nødvendige tiltak for landbruk og reindrift og gårdstilknyttet næringsvirksomhet basert på gårdens ressursgrunnlag (5100)

§12-5. Nr. 6 - Bruk og vern av sjø og vassdrag med tilhørende strandsone

- V Bruk og vern av sjø og vassdrag med tilhørende strandsone (6001)

§12-6 - Hensynsoner

- N140 Frisikt (140)
- H210 Ras- og skredfare (310)
- H320 Flomfare (320)
- H270 Høyspanningsanlegg (inkl høyspentkabler) (370)
- H560 Bevaring naturmiljø (560)
- H570 Bevaring kulturmiljø (570)

§12-7 - Bestemmelseområder

- Midlertidig bygge- og anleggsområde

Linjesymbol

- Grense for sikringsone
- Grense for faresone
- Grense for angitt hensynsone
- Planens begrensning
- Formålgrense
- Midlertidig bygge- og anleggsrense
- Bebyggelse som forutsettes fjernet (1215)
- Frisiktløse (1222)
- Bru (1252)
- Tunnel (1254)

Punktsymboler

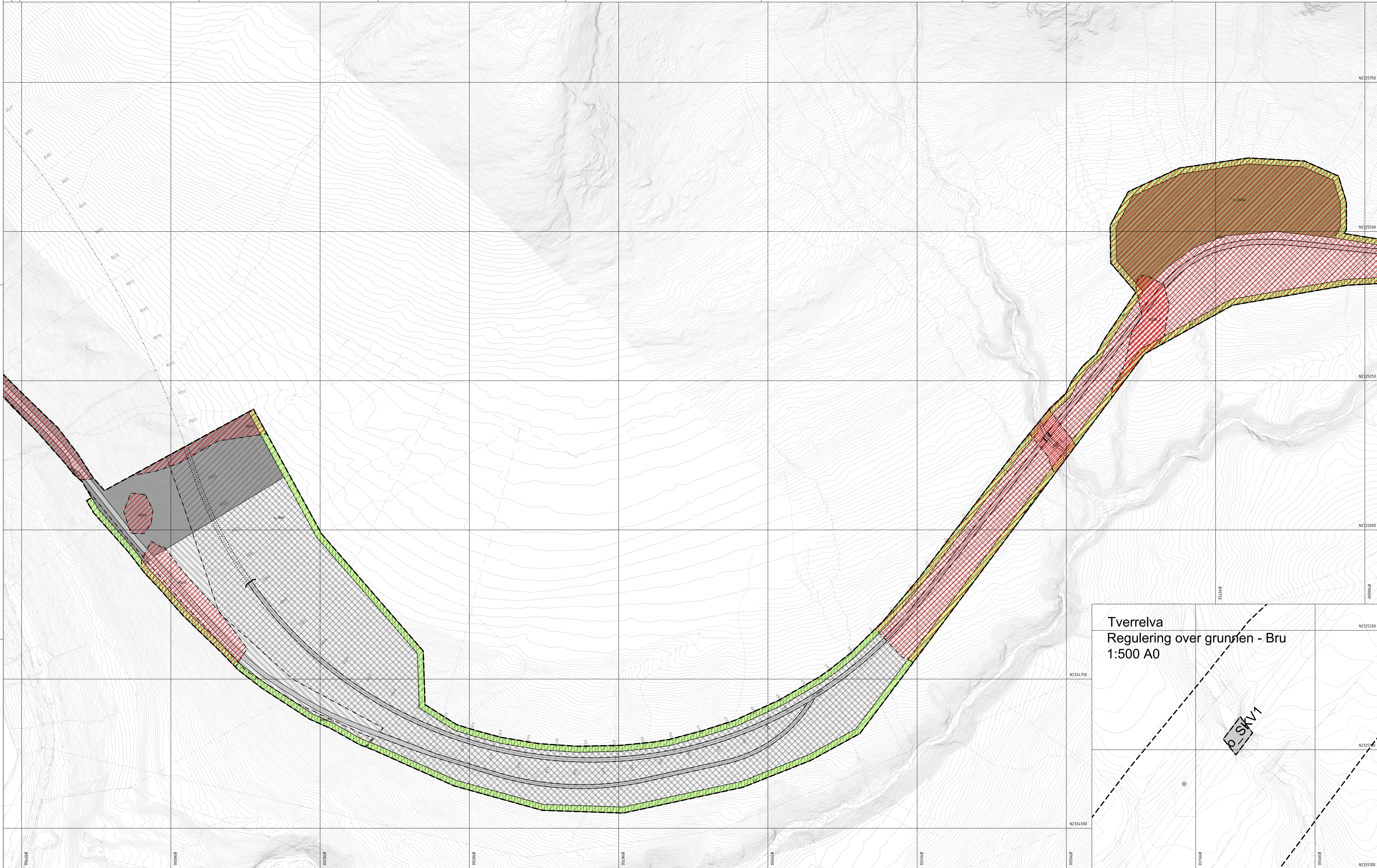
- Tunnelåpning (1253)
- Brakar (1251)
- Avkjørsel - både inn og utkjøring (1242)
- Stenging av avkjørsel (1241)
- Vegstenging/fysiske sperre (1231)

Ikke-juridiske linjer

- Senterlinje med profilnummerering

Kilde for basiskart: Statens kartverk
 Dato for basiskart: 31.07.2020
 Ekvivalens: 1m
 Kartmålestokk: 1:2000

Revisjon	Dato	Saksnr.	Signatur
Revidering etter offentlig ettersyn og høring	03.03.2021		Rambøll/HEMOR
Planid		5428_2020002/5429_2020001	
Kartgrunnlag		FKB	
Kartreferanse		EUREF89 NTM-21	
Haybegrunnlag		NN2000	
Saksbehandling i følge plan- og bygningsloven			
Dato for oppstartsmøte	Dato	Saksnr.	Signatur
Kunngjøring oppstart av reguleringsplanarbeid	16.05.2020	2020/276, 2020/631	
Legges til til høring og OE av Nye Veier, jf. PBL § 3-7	19.05.2020		
Periode for høring og offentlig ettersyn	30.10.2020		
Vedtatt kommunestyret	30.10.20 - 11.12.20		
Dato: 30.10.2021 Prosjektleder: Nye Veier/Geirer Bakke		Ufor bedret av: Ramboell	Tegningsnummer: R102



Tverrelva
Regulering over grunnen - Bru
1:500 A0

6-SKV1

Tegnforklaring

Reguleringsplan PBL 2008

§12-5. Nr. 1 - Bebyggelse og anlegg

- BBA Bebyggelse og anlegg (1001)
- BF Frilandsbebyggelse (1120)
- BS Offentlig eller privat tjenesteyting (1160)
- BC Campingplass (1173)
- BI Idrettsanlegg (1400)

§12-5. Nr. 2 - Samferdselsanlegg og teknisk infrastruktur

- SKV Kjøreveg (2011)
- SGS Gang-/sykkelveg (2015)

- SVT Annen veggrunn - tekniske anlegg (2018)
- AVG Annen veggrunn - grøntareal (2019)
- SRP Rasteplass (2081)
- SPP Parkeringsplasser (2082)
- SKF Kombinerte formål for samferdselsanlegg og/eller teknisk infrastrukturtraseer (2800)

§12-5. Nr. 3 - Grønnstruktur

- GBG Blå/grønnstruktur (3002)

§12-5. Nr. 5 - Landbruks-, natur- og friluftsmål samt reindrift

- L LNFR areal for nødvendige tiltak for landbruk og reindrift og gårdstilknyttet næringsvirksomhet basert på gårdens ressursgrunnlag (5100)

§12-5. Nr. 6 - Bruk og vern av sjø og vassdrag med tilhørende strandsone

- V Bruk og vern av sjø og vassdrag med tilhørende strandsone (6001)

§12-6 - Hensynsoner

- N140 Frisikt (140)
- H210 Ras- og skredfare (310)
- F320 Flomfare (320)
- H270 Høyspanningsanlegg (inkl høyspentkabler) (370)
- H560 Bevaring naturmiljø (560)
- H570 Bevaring kulturmiljø (570)

§12-7 - Bestemmelsesområder

- Midlertidig bygge- og anleggsområde

Linjesymbol

- Grense for sikringsone
- Grense for farezone
- Grense for angitt hensynsone
- Planens begrensning
- Formålsgrense
- Midlertidig bygge- og anleggsgrense
- Bebyggelse som forutsettes fjernet (1215)
- Frisiktløse (1222)
- Bru (1252)
- Tunnel (1254)

Punktsymboler

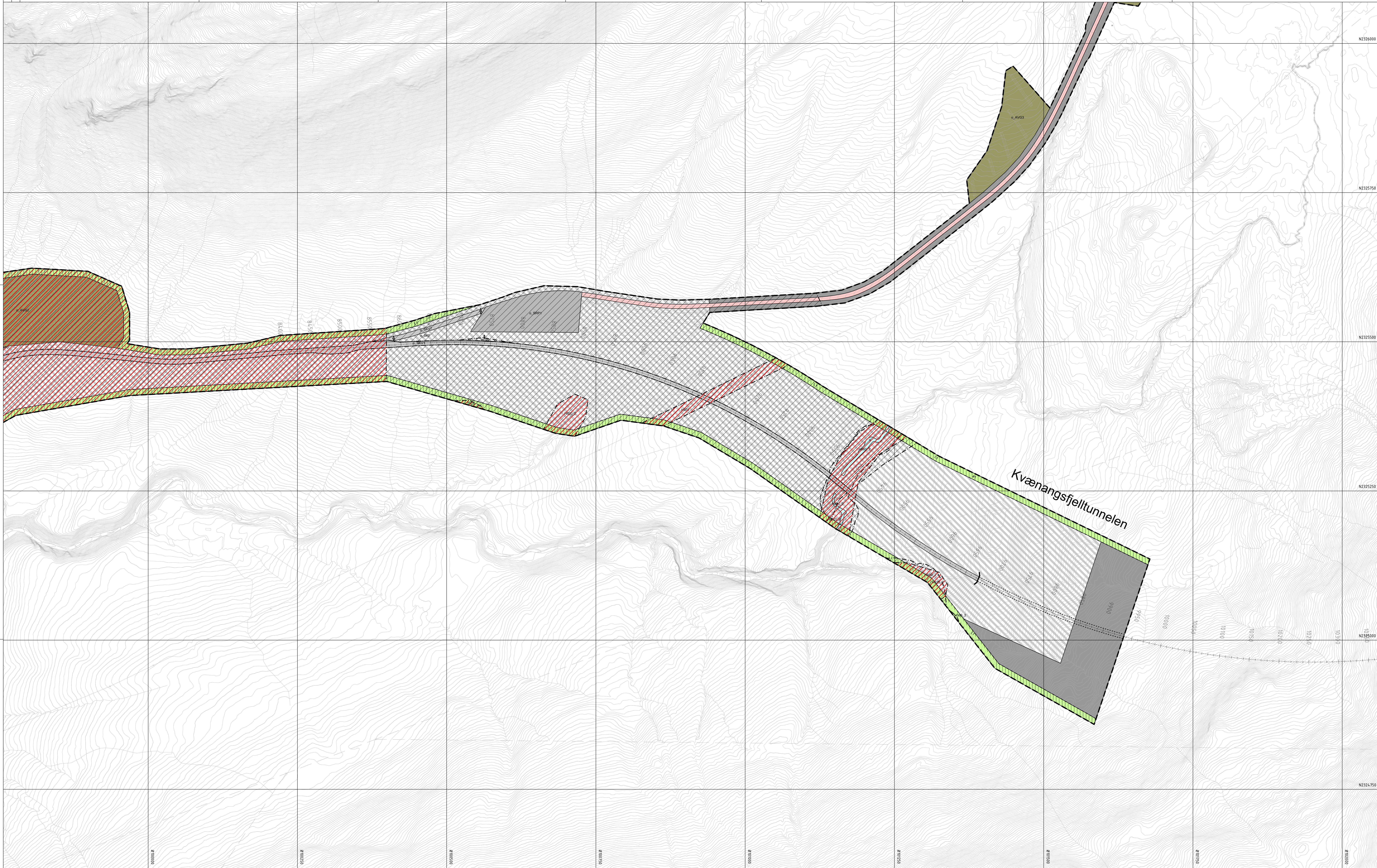
- Tunnelåpning (1253)
- Brakar (1251)
- Avkjørsel - både inn og utkjøring (1242)
- Stenging av avkjørsel (1241)
- Vegstenging/fysiske sperre (1231)

Ikke-juridiske linjer

- Senterlinje med profilnummerering

Kilde for basiskart: Statens kartverk
 Dato for basiskart: 31.07.2020
 Ekvivalens: 1m
 Kartmålestokk: 1:2000

Revisjon	Dato	Saksnr.	Signatur
Revidering etter offentlig ettersyn og høring	03.03.2021		
E6 Kvenangsfjellet		5428_2020002/5428_2020001	
Detailregulering			
Kartgrunnlag		FKB	
Kartreferanse		EUREF89 NTM-21	
Haybegrunnlag		NN2000	
Saksbehandling i følge plan- og bygningsloven			
	Dato	Saksnr.	Signatur
Dato for oppstartsmøte	16.05.2020	2020/276, 2020/631	
Kunngjøring oppstart av reguleringsplanarbeid	19.05.2020		
Legges ut til høring og OE av Nye Veier, jf. PBL § 5-7	30.10.2020		
Periode for høring og offentlig ettersyn	30.10.20 - 11.12.20		
Vedtatt kommunestyret			
Dato: 31.10.2021	Ufor bedret av: [Signature]	Tegningsnummer: R103	
Prosjektleder: [Signature]			
Nye Veier			
RAMBOLL			



Tegnforklaring

Reguleringsplan PBL 2008

§12-5. Nr. 1 - Bebyggelse og anlegg

- BBA Bebyggelse og anlegg (1001)
- BF Fritidsbebyggelse (1120)
- BS Offentlig eller privat tjenesteyting (1160)
- BC Campingplass (1173)
- BI Idrettsanlegg (1400)

§12-5. Nr. 2 - Samferdselsanlegg og teknisk infrastruktur

- SKV Kjøreveg (2011)
- SGS Gang-rykkelveg (2015)

- SVT Annen veggrunn - tekniske anlegg (2018)
- AVG Annen veggrunn - grøntareal (2019)
- SRP Rasteplass (2081)
- SPP Parkeringsplasser (2082)
- SKF Kombinerte formål for samferdselsanlegg og/eller teknisk infrastrukturtraseer (2800)

§12-5. Nr. 3 - Grønstruktur

- GBG Blågrønstruktur (3002)

§12-5. Nr. 5 - Landbruks-, natur- og friluftsmål samt reindrift

- L LNFR areal for nødvendige tiltak for landbruk og reindrift og gårdstilknyttet næringsvirksomhet basert på gårdens ressursgrunnlag (5100)

§12-5. Nr. 6 - Bruk og vern av sjø og vassdrag med tilhørende strandsone

- V Bruk og vern av sjø og vassdrag med tilhørende strandsone (6001)

§12-6 - Hensynsoner

- N140 Frisikt (140)
- H210 Ras- og skredfare (310)
- H220 Flomfare (320)
- H270 Høyspenningsanlegg (inkl høyspenningskabler) (370)
- H560 Bevaring naturmiljø (560)
- H570 Bevaring kulturmiljø (570)

§12-7 - Bestemmelsesområder

- Midertidig bygge- og anleggsområde

Linjesymbol

- Grense for sikringsone
- Grense for faresone
- Grense for angitt hensynsone
- Planens begrensning
- Formålgrense
- Midertidig bygge- og anleggsområde
- Bebyggelse som forutsettes fjernet (1215)
- Friskiltinge (1222)
- Bru (1252)
- Tunnel (1254)

Punktsymboler

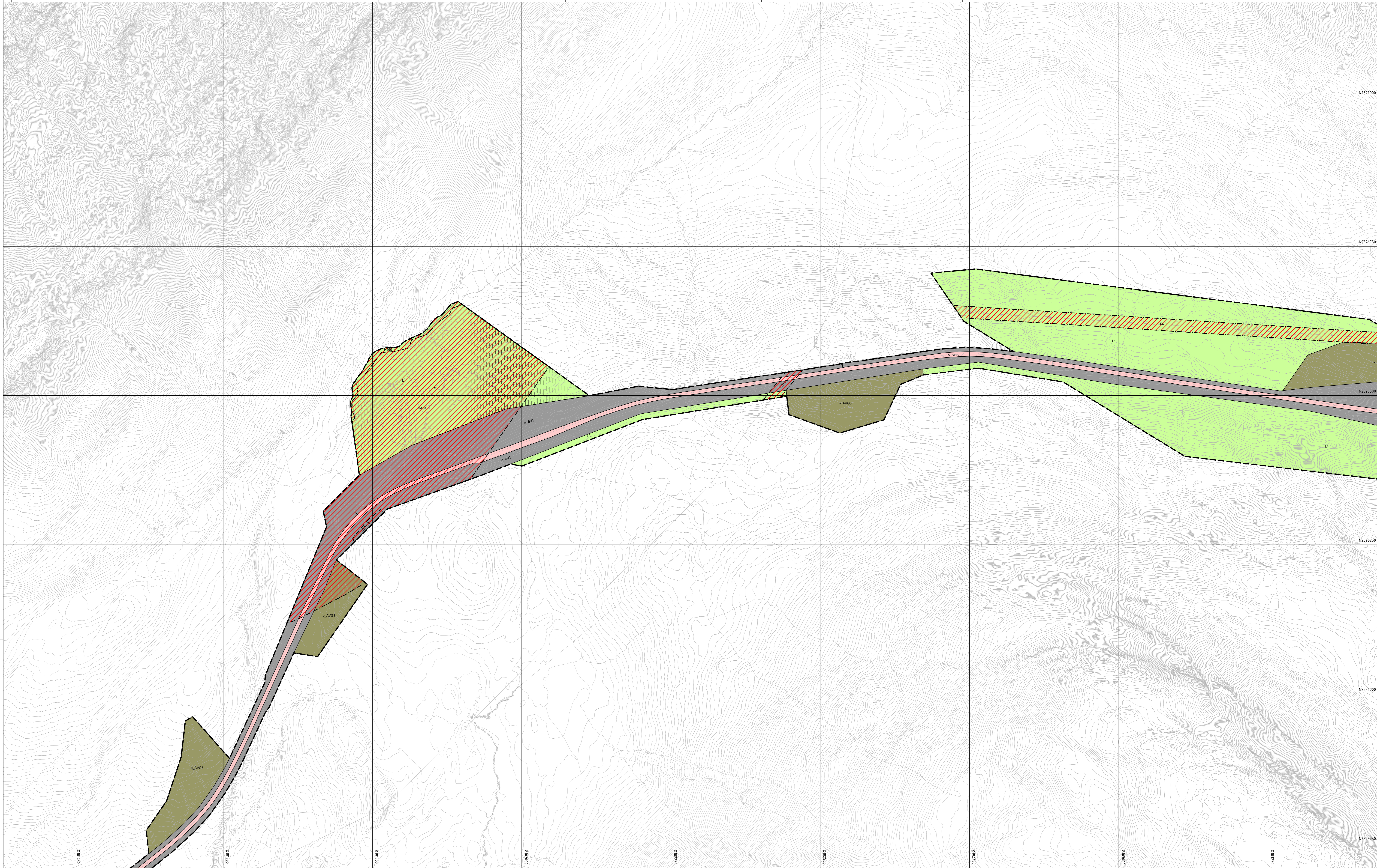
- Tunnelåpning (1253)
- Brakar (1251)
- Avkjørsel - både inn og utkjøring (1242)
- Stenging av avkjørsel (1241)
- Vegstenging/fysiske sperre (1231)

Ikke-juridiske linjer

- Senterlinje med profilnummerering

Kilde for basiskart: Statens kartverk
 Dato for basiskart: 31.07.2020
 Ekvivalens: 1m
 Kartmålestokk: 1:2000

Revisjon	Dato	Saksnr.	Signatur
Revidering etter offentlig ettersyn og høring	03.03.2021		Ramboll/HEWJG
E6 Kvæningsfjellet		5428_2020002/5429_2020001	
Planid		FKB	
Kartgrunnlag		EUREF89 NTM-21	
Detailregulering		NN2000	
Haybegrunnlag		NN2000	
Saksbehandling i følge plan- og bygningsloven			
Dato for oppstartsmøte	Dato	Saksnr.	Signatur
Kunngjøring oppstart av reguleringsplanarbeid	16.05.2020	2020/276, 2020/631	
Legges ut til høring og OE av Nye Veier, jf. PBL § 3-7	19.05.2020		
Periode for høring og offentlig ettersyn	30.10.2020		
Vedtatt kommunestyret	30.10.20 - 11.12.20		
Dato: 31.03.2021	Ufor bedret av: Rambo/HEWJG	Tegningsnummer: R104	
Prosjektleder: Nye Veier/Grener Bakke			



Tegnforklaring

Reguleringsplan PBL 2008

§12-5. Nr. 1 - Bebyggelse og anlegg

- BBA Bebyggelse og anlegg (1001)
- BF Frilandsbebyggelse (1120)
- BS Offentlig eller privat tjenestetøy (1160)
- BC Campingplass (1173)
- BI Idrettsanlegg (1400)

§12-5. Nr. 2 - Samferdselsanlegg og teknisk infrastruktur

- SKV Kjøreveg (2011)
- SGS Gang-lykkeveg (2015)

- SVT Annen veggrunn - tekniske anlegg (2018)
- AVG Annen veggrunn - grøntareal (2019)
- SRP Rasteplass (2081)
- SPP Parkeringsplasser (2082)
- SKF Kombinerte formål for samferdselsanlegg og/eller teknisk infrastrukturtraseer (2800)

§12-5. Nr. 3 - Grønstruktur

- GBG Blå/grønstruktur (3002)

§12-5. Nr. 5 - Landbruks-, natur- og friluftsmål samt reindrift

- L LNFR areal for nødvendige tiltak for landbruk og reindrift og gårdstilknyttet næringsvirksomhet basert på gårdens ressursgrunnlag (5100)

§12-5. Nr. 6 - Bruk og vern av sjø og vassdrag med tilhørende strandsone

- V Bruk og vern av sjø og vassdrag med tilhørende strandsone (6001)

§12-6 - Hensynsoner

- N140 Friskilt (140)
- H210 Ras- og skredfare (310)
- H220 Flomfare (320)
- H270 Høyspenningsanlegg (inkl høyspentkabler) (370)
- H560 Bevaring naturmiljø (560)
- H570 Bevaring kulturmiljø (570)

§12-7 - Bestemmelseområder

- Midlertidig bygge- og anleggsområde

Linjesymbol

- Grense for sikringszone
- Grense for farezone
- Grense for angitt hensynsone
- Planens begrensning
- Formålgrense
- Midlertidig bygge- og anleggsgrense
- Byggingen som forutsettes fjernet (1215)
- Friskiltinge (1222)
- Bru (1252)
- Tunnel (1254)

Punktsymboler

- Tunnelåpning (1253)
- Brukar (1251)
- Avkjørsel - både inn og utkjøring (1242)
- Stenging av avkjørsel (1241)
- Vegstenging/fysiske sperre (1231)

Ikke-juridiske linjer

- Senterlinje med profilnummerering

Kilde for basiskart: Statens kartverk
 Dato for basiskart: 31.07.2020
 Ekvivalens: Im
 Kartmålstokk: 1:2000

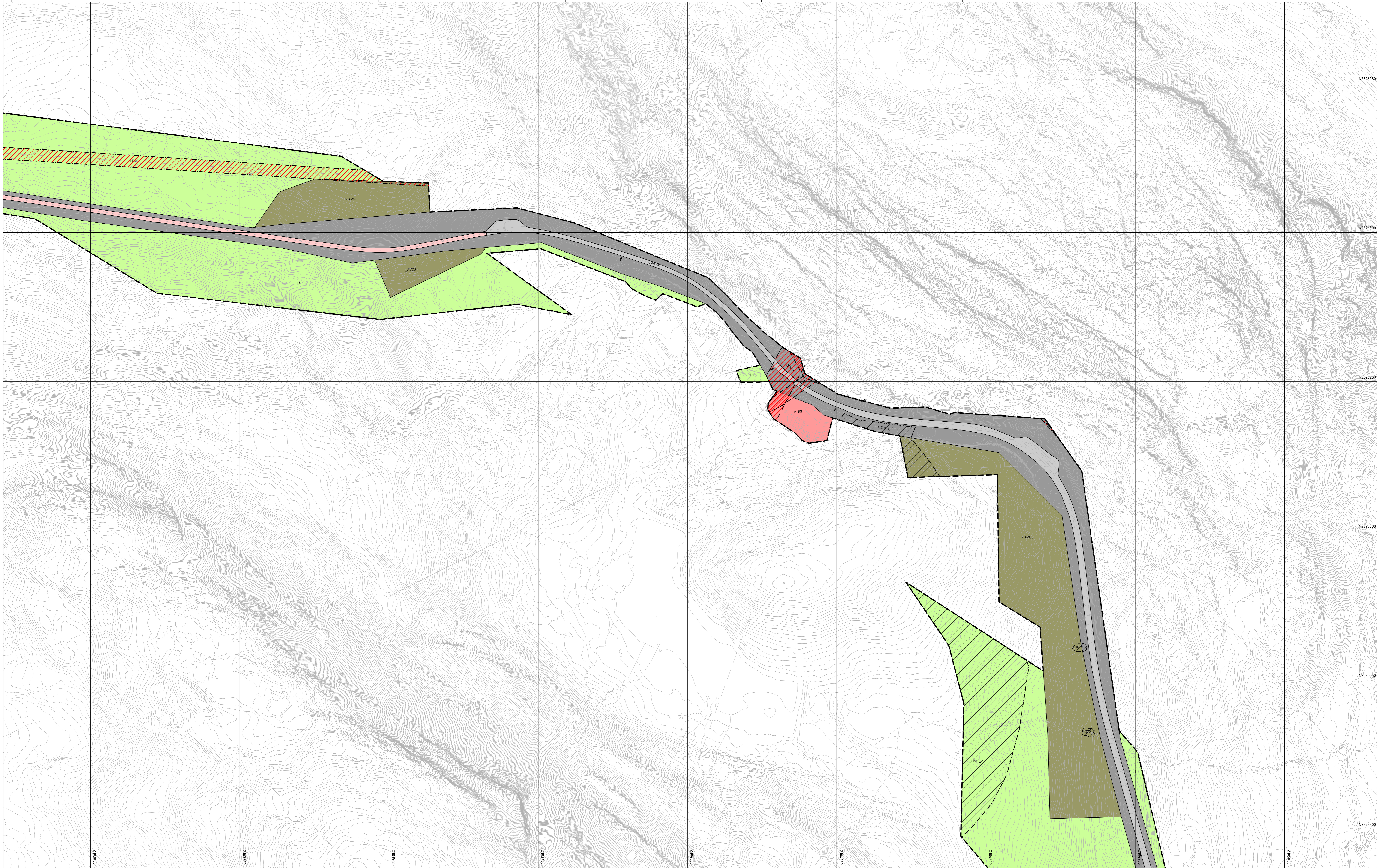
Revisjon	Dato	Saksnr.	Signatur
Revidering etter offentlig ettersyn og høring	03.03.2021		Rambøll/HEWJG
E6 Kvenangsfjellet		5428_2020002/5428_2020001	
Planid		FKB	
Kartgrunnlag		EUREFER NTM-21	
Kartreferanse		NN2000	
Haybegrunnlag		NN2000	

Saksbehandling i følge plan- og bygningsloven	Dato	Saksnr.	Signatur
Dato for oppstartsmøte	16.05.2020	2020/276, 2020/631	
Kunngjøring oppstart av reguleringsplanarbeid	19.05.2020		
Legges ut til høring og OE av Nye Veier, jf. PBL § 5-7	30.10.2020		
Periode for høring og offentlig ettersyn	30.10.20 - 11.12.20		

Vedtatt kommunestyret

Dato: 31.10.2021
 Prosjektleder: Nye Veier/Steinar Bakke
 Rambøll

Uforbedet av: Rambøll
 Tegningsnummer: R105



Tegnforklaring

Reguleringsplan PBL 2008

§12-5. Nr. 1 - Bebyggelse og anlegg

- BBA Bebyggelse og anlegg (1001)
- BF Fritidsbebyggelse (1120)
- BS Offentlig eller privat tjenestetøy (1160)
- BC Campingplass (1173)
- BI Idrettsanlegg (1400)

§12-5. Nr. 2 - Samferdselsanlegg og teknisk infrastruktur

- SKV Kjøreveg (2011)
- SGS Gang-/sykkelveg (2015)

§12-5. Nr. 3 - Grønnstruktur

- SVT Annen veggrunn - tekniske anlegg (2018)
- AVG Annen veggrunn - grenstareal (2019)
- SRP Rasteplass (2081)
- SPP Parkeringsplasser (2082)
- SKF Kombinerte formål for samferdselsanlegg og/eller teknisk infrastrukturtraseer (2800)
- GBG Blå/grønnstruktur (3002)

§12-5. Nr. 5 - Landbruks-, natur- og friluftformål samt reindrift

- L LNFR areal for nødvendige tiltak for landbruk og reindrift og gårdstilknyttet næringsvirksomhet basert på gårdens ressursgrunnlag (5100)

§12-5. Nr. 6 - Bruk og vern av sjø og vassdrag med tilhørende strandsone

- V Bruk og vern av sjø og vassdrag med tilhørende strandsone (6001)

§12-6 - Hensynsoner

- N140 Frisikt (140)
- H210 Ras- og skredfare (310)
- H220 Flomfare (320)
- H270 Høyspenningsanlegg (inkl høyspentkabler) (370)
- H500 Bevaring naturmiljø (560)
- H570 Bevaring kulturmiljø (570)

§12-7 - Bestemmelseområder

- Midlertidig bygge- og anleggsområde

Linjesymbol

- Grense for sikringszone
- Grense for farezone
- Grense for angitt hensynszone
- Planens begrensning
- Formålgrense
- Midlertidig bygge- og anleggsgrense
- Bebyggelse som forutsettes fjernet (1215)
- Friskiltinge (1222)
- Bru (1252)
- Tunnel (1254)

Punktsymboler

- Tunnelåpning (1253)
- Brakar (1251)
- Avkjørsel - både inn og utkjøring (1242)
- Stenging av avkjørsel (1241)
- Vegstenging/fysisisk sperre (1231)

Ikke-juridiske linjer

- Senterlinje med profilnummerering

Kilde for basiskart: Statens kartverk
 Dato for basiskart: 31.07.2020
 Ekvivalens: 1m
 Kartmålestokk: 1:2000

Revisjon

Revisjon	Dato	Saksnr.	Signatur
Revidering etter offentlig ettersyn og høring	03.03.2021		Rambøll/HEGUR
E6 Kvenangsfjellet		5428_2020002/5429_2020001	
Detailregulering			FKB
			EUREFER NTM-21
			NN2000

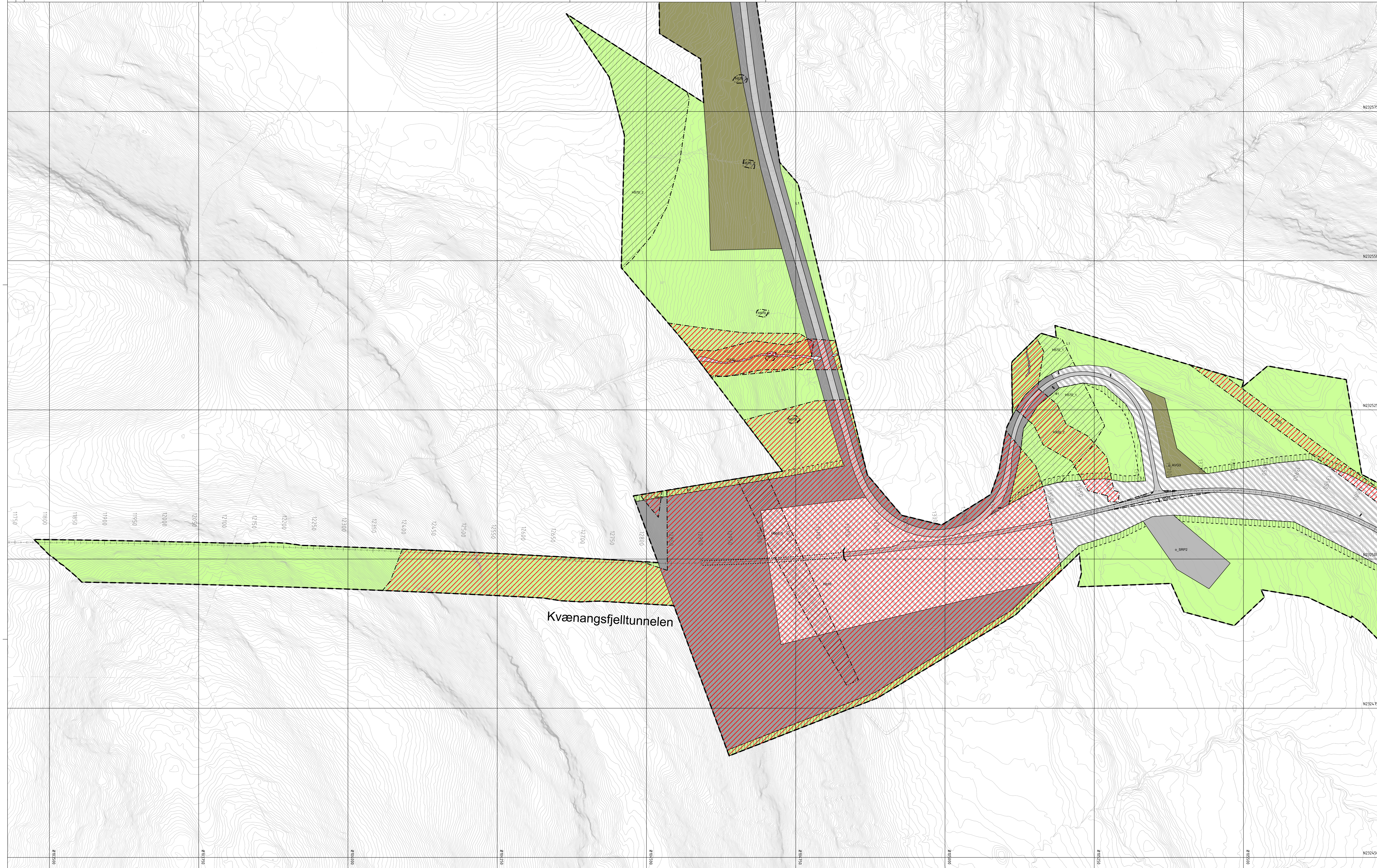
Saksbehandling i følge plan- og bygningsloven

Dato for oppstarts møte	Dato	Saksnr.	Signatur
Kunngjøring oppstart av reguleringsplanarbeid	16.05.2020	2020/276, 2020/631	
Legges ut til høring og OE av Nye Veier, jf. PBL § 5-7	30.10.2020		
Periode for høring og offentlig ettersyn	30.10.20 - 11.12.20		

Vedtatt kommunestyret

Dato: 31.03.2021
 Utfor bedret av: [Signature]
 Prosjektleder: [Signature]
 Nye Veier/Groener Bakke

Tegningsnummer: R106



Tegnforklaring

Reguleringsplan PBL 2008

§12-5. Nr. 1 - Bebyggelse og anlegg

- BBA Bebyggelse og anlegg (1001)
- BF Fritidsbebyggelse (1120)
- BS Offentlig eller privat tjenestetøy (1160)
- BC Campingplass (1173)
- BI Idrettsanlegg (1400)

§12-5. Nr. 2 - Samferdselsanlegg og teknisk infrastruktur

- SKV Kjøreveg (2011)
- SGS Gang-rykkeløp (2015)

- SVT Annen veggrunn - tekniske anlegg (2018)
- AVG Annen veggrunn - grenseareal (2019)
- SRP Rasteplass (2081)
- SPR Parkeringsplasser (2082)
- SKF Kombinerte formål for samferdselsanlegg og/eller teknisk infrastrukturtraseer (2800)

§12-5. Nr. 3 - Grønnstruktur

- GBG Blå/grønnstruktur (3002)

§12-5. Nr. 5 - Landbruks-, natur- og friluftsmål samt reindrift

- L LNFR areal for nødvendige tiltak for landbruk og reindrift og gårdstilknyttet næringsvirksomhet basert på gårdens ressursgrunnlag (5100)

§12-5. Nr. 6 - Bruk og vern av sjø og vassdrag med tilhørende strandsone

- V Bruk og vern av sjø og vassdrag med tilhørende strandsone (6001)

§12-6 - Hensynsoner

- N140 Frisikt (140)
- H210 Ras- og skredfare (310)
- F320 Flomfare (320)
- H270 Høyspanningsanlegg (inkl høyspentkabler) (370)
- H500 Bevaring naturmiljø (560)
- H570 Bevaring kulturmiljø (570)

§12-7 - Bestemmelseområder

- Midertidig bygge- og anleggsområde

Linjesymbol

- Grense for sikringsone
- Grense for faresone
- Grense for angitt hensynsone
- Planens begrensning
- Formålgrense
- Midertidig bygge- og anleggsrense
- Bebyggelse som forutsettes fjernet (1215)
- Frisiktløse (1222)
- Bru (1262)
- Tunnel (1254)

Punktsymboler

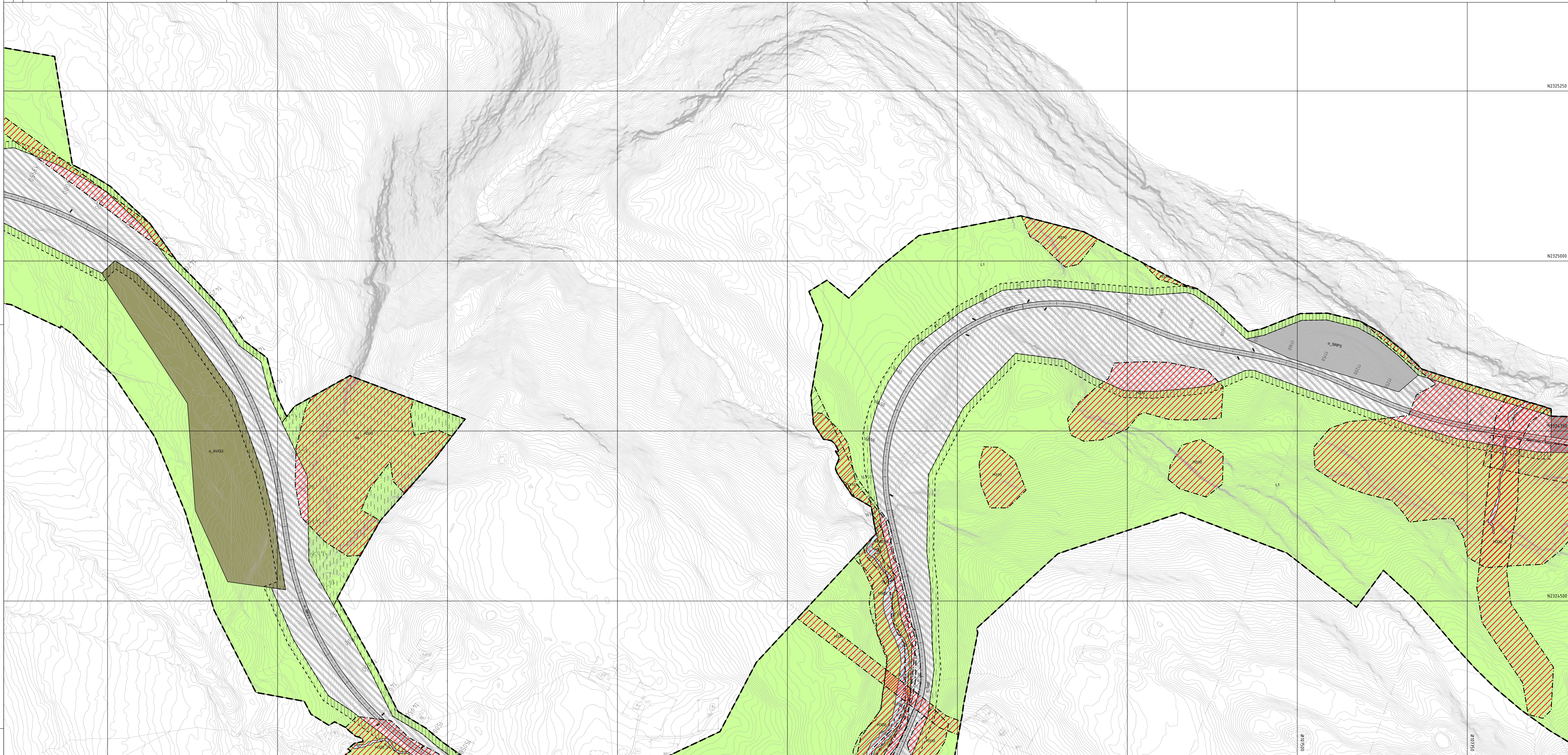
- Tunnelåpning (1253)
- Brukar (1251)
- Avkjørsel - både inn og utkjøring (1242)
- Stenging av avkjørsel (1241)
- Vegstenging/fysiske sperre (1231)

Ikke-juridiske linjer

- Senterlinje med profilnummerering

Kilde for basiskart: Statens kartverk
 Dato for basiskart: 31.07.2020
 Ekvivalens: 1m
 Kartmålestokk: 1:2000

Revisjon	Dato	Saksnr.	Signatur
Revidering etter offentlig ettersyn og høring	03.03.2021		Rambøll/HEGUC
E6 Kvæangsfjellet		5428_2020002/5429_2020001	
Planid			FKB
Kartgrunnlag			EUREF89 NTM-21
Kartreferanse			NN2000
Haybegrunnlag			
Saksbehandling i følge plan- og bygningsloven	Dato	Saksnr.	Signatur
Dato for oppstarts møte	16.05.2020	2020/276, 2020/631	
Kunngjøring oppstart av reguleringsplanarbeid	19.05.2020		
Legges ut til høring og OE av Nye Veier, jf. PBL § 5-7	30.10.2020		
Periode for høring og offentlig ettersyn	30.10.20 - 11.12.20		
Vedtatt kommunestyret			
Dato: 31.10.2021	Ufor bedret av: [Signature]	Tegningsnummer: R107	
Prosjektleder: [Signature]			
Nye Veier			
Rambøll			



Sandneselva
Regulering over grunnen - Bru
1:500 A0

Tegnforklaring

Reguleringsplan PBL 2008

§12-5. Nr. 1 - Bebyggelse og anlegg

- BBA Bebyggelse og anlegg (1001)
- BF Fritidsbebyggelse (1120)
- BS Offentlig eller privat tjenesteyting (1160)
- BC Campingplass (1173)
- BI Idrettsanlegg (1400)

§12-5. Nr. 2 - Samferdselsanlegg og teknisk infrastruktur

- SKV Kjøreveg (2011)
- SGS Gang-lykkelveg (2015)

SVT Annen veggrunn - tekniske anlegg (2018)

AVG Annen veggrunn - grøntareal (2019)

SRP Rasteplass (2081)

SPP Parkeringsplasser (2082)

SkF Kombinerte formål for samferdselsanlegg og/eller teknisk infrastrukturtraseer (2800)

§12-5. Nr. 3 - Grønnstruktur

- GBG Blå/grønnstruktur (3002)

§12-5. Nr. 5 - Landbruks-, natur- og friluftsmål samt reindrift

- L LNFR areal for nødvendige tiltak for landbruk og reindrift og gårdstilknyttet næringsvirksomhet basert på gårdens ressursgrunnlag (5100)

§12-5. Nr. 6 - Bruk og vern av sjø og vassdrag med tilhørende strandsone

- V Bruk og vern av sjø og vassdrag med tilhørende strandsone (6001)

§12-6 - Hensynsoner

- N140 Frisikt (140)
- H210 Ras- og skredfare (310)
- H220 Flomfare (320)
- H230 Høyspanningsanlegg (inkl høyspentkabler) (370)
- H500 Bevaring naturmiljø (560)
- H510 Bevaring kulturmiljø (570)

§12-7 - Bestemmelseområder

- Midlertidig bygge- og anleggsområde

Linjesymbol

- Grense for sikringsone
- Grense for faresone
- Grense for angitt hensynsone
- Planens begrensning
- Formålgrense
- Midlertidig bygge- og anleggsrense
- Bebyggelse som forutsettes fjernet (1215)
- Friskiltinge (1222)
- Bru (1252)
- Tunnel (1254)

Punktsymboler

- Tunnelåpning (1253)
- Brakar (1251)
- Avkjørsel - både inn og utkjøring (1242)
- Stenging av avkjørsel (1241)
- Vegstenging/fysiske sperre (1231)

Ikke-juridiske linjer

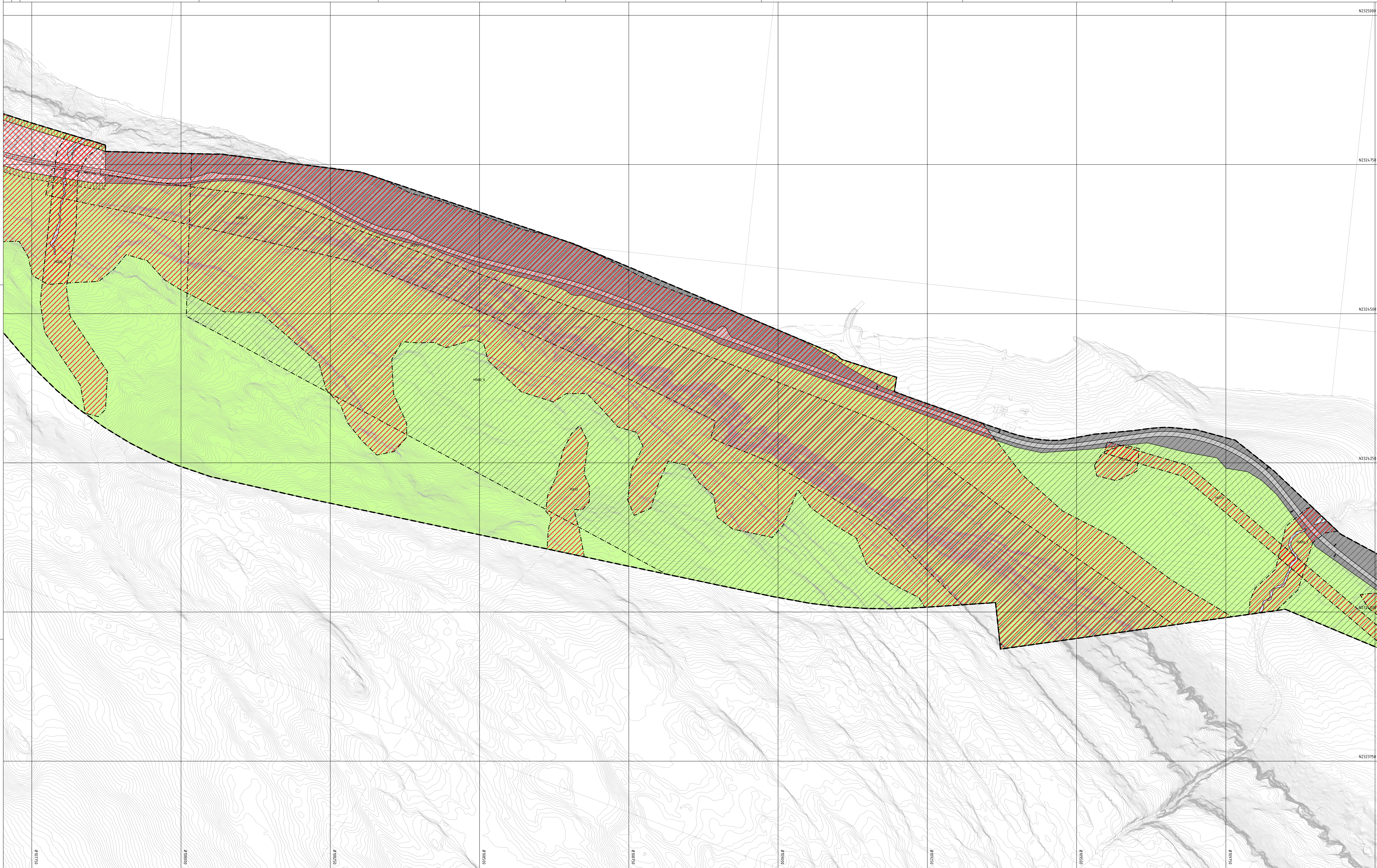
- Senterlinje med profilnummerering

Kilde for basiskart: Statens kartverk
 Dato for basiskart: 31.07.2020
 Ekvivalens: 1m
 Kartmålestokk: 1:2000

Revisjon	Dato	Saksnr.	Signatur
Revidering etter offentlig ettersyn og høring	03.03.2021		Ramboll/HEGGR
Planid		5428_2020002/5429_2020001	
Kartgrunnlag		FKB	
Detailregulering		EUREF89 NTM-21	
Haybegrunnlag		NN2000	
Saksbehandling i følge plan- og bygningsloven			
Dato	Saksnr.	Signatur	
Dato for oppstartsmøte	16.05.2020	2020/276, 2021/631	
Kunngjøring oppstart av reguleringsplanarbeid	19.05.2020		
Legges ut til høring og OE av Nye Veier, jf. PBL § 5-7	30.10.2020		
Periode for høring og offentlig ettersyn	30.10.20 - 11.12.20		
Vedtatt kommunestyret			

Dato: 18.03.2021
 Prosjektleder: Nye Veier/Grover Bakke
 Ramboll Norge AS

Utdr. befestet av: R108
 Tegningsnummer: R108



Tegnforklaring

Reguleringsplan PBL 2008

§12-5. Nr. 1 - Bebyggelse og anlegg

- BBA Bebyggelse og anlegg (1001)
- BF Fritidsbebyggelse (1120)
- BS Offentlig eller privat tjenesteyting (1160)
- BC Campingplass (1173)
- BI Idrettsanlegg (1400)

§12-5. Nr. 2 - Samferdselsanlegg og teknisk infrastruktur

- SKV Kjøreveg (2011)
- SGS Gang-rykkelveg (2015)

- SVT Annen veggrunn - tekniske anlegg (2018)
- AVG Annen veggrunn - grøntareal (2019)
- SRP Rasteplass (2081)
- SPP Parkeringsplasser (2002)
- SKF Kombinerte formål for samferdselsanlegg og/eller teknisk infrastrukturtraseer (2800)

§12-5. Nr. 3 - Grønnstruktur

- GBG Blågrønnstruktur (3002)

§12-5. Nr. 5 - Landbruks-, natur- og friluftsmål samt reindrift

- L LNFR areal for nødvendige tiltak for landbruk og reindrift og gårdstilknyttet næringsvirksomhet basert på gårdens ressursgrunnlag (5100)

§12-5. Nr. 6 - Bruk og vern av sjø og vassdrag med tilhørende strandsone

- V Bruk og vern av sjø og vassdrag med tilhørende strandsone (6001)

§12-6 - Hensynsoner

- N140 Frisikt (140)
- H210 Ras- og skredfare (310)
- F320 Flomfare (320)
- H270 Høyspanningsanlegg (inkl høyspentkabler) (370)
- H500 Bevaring naturmiljø (500)
- H570 Bevaring kulturmiljø (570)

§12-7 - Bestemmelseområder

- Midlertidig bygge- og anleggsområde

Linjesymbol

- Grense for sikringszone
- Grense for faresone
- Grense for angitt hensynszone
- Planens begrensning
- Formålsgrense
- Midlertidig bygge- og anleggsgrense
- Bebyggelse som forutsettes fjernet (1215)
- Frisiktløst (1222)
- Bru (1252)
- Tunnel (1254)

Punktsymboler

- Tunnelløpning (1253)
- Brukar (1251)
- Avkjørsel - både inn og utkjøring (1242)
- Stenging av avkjørsel (1241)
- Vegstenging/fysiske sperre (1231)

Ikke-juridiske linjer

- Senterlinje med profilnummerering

Kilde for basiskart: Statens kartverk
 Dato for basiskart: 31.07.2020
 Ekvivalens: 1m
 Kartmålestokk: 1:2000

Revisjon	Dato	Saksnr.	Signatur
Revidering etter offentlig ettersyn og høring	03.03.2021		Rambøll/HEGNER
	Planid	5428_20200025429_2020001	
	Kartgrunnlag	FKB	
	Kartreferanse	EUREF89 NTM-21	
	Haybegrunnlag	NN2000	

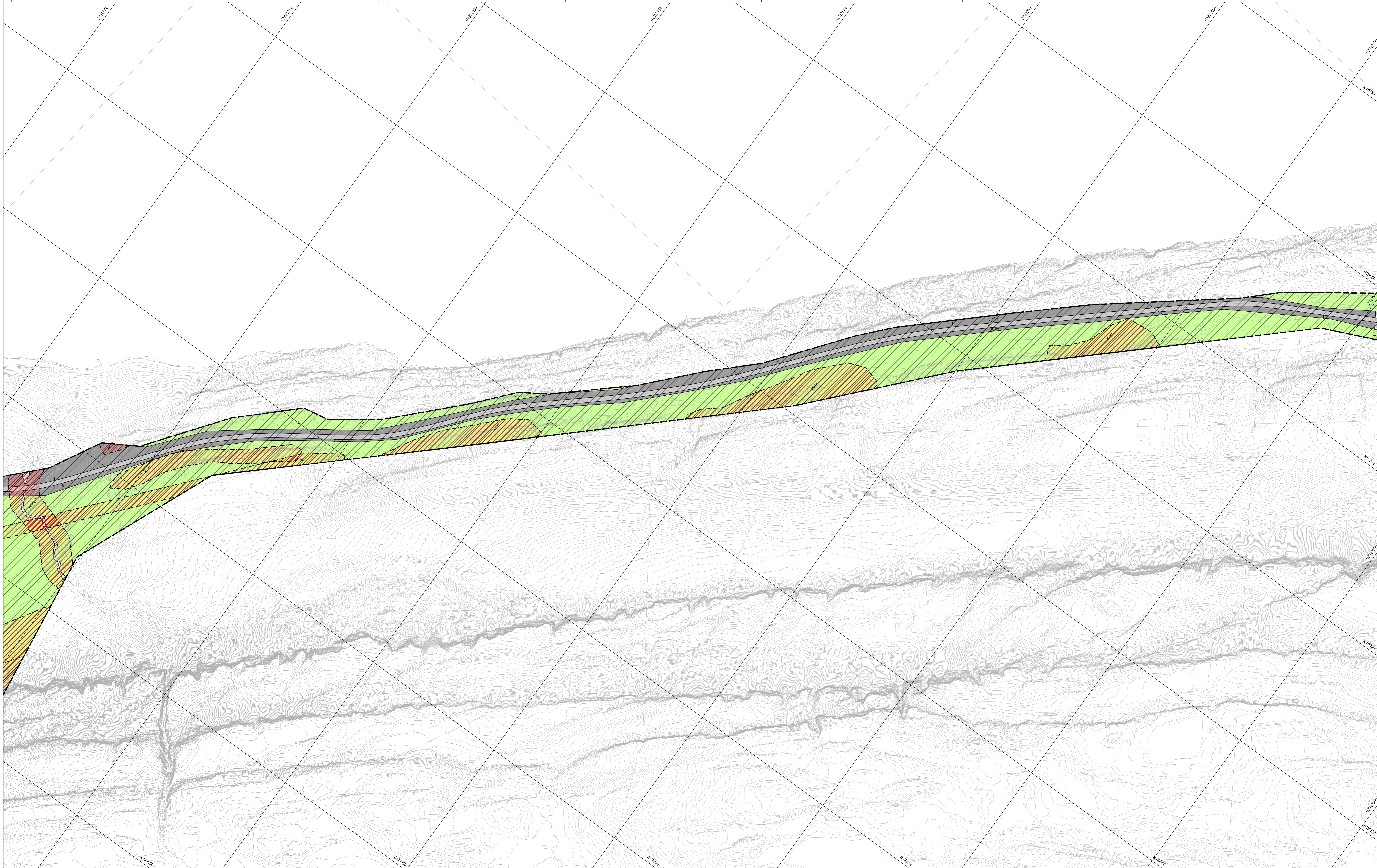
Saksbehandling i følge plan- og bygningsloven	Dato	Saksnr.	Signatur
Dato for oppstartsmøte	16.05.2020	2020/276, 2020/631	
Kunngjøring oppstart av reguleringsplanarbeid	19.05.2020		
Legges ut til høring og OE av Nye Veier, jf. PBL § 5-7	30.10.2020		
Periode for høring og offentlig ettersyn	30.10.20 - 11.12.20		

Vedtatt kommunestyret

Dato: 18.10.2021
 Prosjektleder: Nye Veier/Grover Bakke

Uforbedet av: Rambøll

Tegningsnummer: R109



Tegnforklaring

Reguleringsplan PBL 2008

§12-5. Nr. 1 - Bebyggelse og anlegg

- BBA Bebyggelse og anlegg (1001)
- BF Frilidsbebyggelse (1120)
- BS Offentlig eller privat tjenesteyting (1160)
- BC Campingplass (1173)
- BI Idrettsanlegg (1400)

§12-5. Nr. 2 - Samferdselsanlegg og teknisk infrastruktur

- SKV Kjøreveg (2011)
- SGS Gang-rykkeløp (2015)

- SVT Annen veggrunn - tekniske anlegg (2018)
- AVG Annen veggrunn - grøntareal (2019)
- SRP Rasteplass (2081)
- SPP Parkeringsplasser (2082)
- SKF Kombinerte formål for samferdselsanlegg og/eller teknisk infrastrukturtraseer (2800)

§12-5. Nr. 3 - Grønnstruktur

- GBG Blågrønnstruktur (3002)

§12-5. Nr. 5 - Landbruks-, natur- og friluftformål samt reindrift

- L LNFR areal for nødvendige tiltak for landbruk og reindrift og gårdstilknyttet næringsvirksomhet basert på gårdens ressursgrunnlag (5100)

§12-5. Nr. 6 - Bruk og vern av sjø og vassdrag med tilhørende strandsone

- V Bruk og vern av sjø og vassdrag med tilhørende strandsone (6001)

§12-6 - Hensynsoner

- N140 Frisikt (140)
- H210 Ras- og skredfare (310)
- F320 Flomfare (320)
- H270 Høyspanningsanlegg (inkl høyspentkabler) (370)
- H560 Bevaring naturmiljø (560)
- H570 Bevaring kulturmiljø (570)

§12-7 - Bestemmelseområder

- Midertidig bygge- og anleggsområde

Linjesymbol

- Grense for sikringsone
- - - Grense for faresone
- - - Grense for angitt hensynsone
- Planens begrensning
- Formålsgrense
- - - Midlertidig bygge- og anleggsgrense
- - - Bebyggelse som forutsettes fjernet (1215)
- - - Frisiktslinje (1222)
- - - Bru (1252)
- Tunnel (1254)

Punktsymboler

- Tunnelåpning (1253)
- Brukar (1251)
- Avkjørsel - både inn og utkjøring (1242)
- Stenging av avkjørsel (1241)
- Vegstenging/fysiske sperre (1231)

Ikke-juridiske linjer

- Senterlinje med profilnummerering

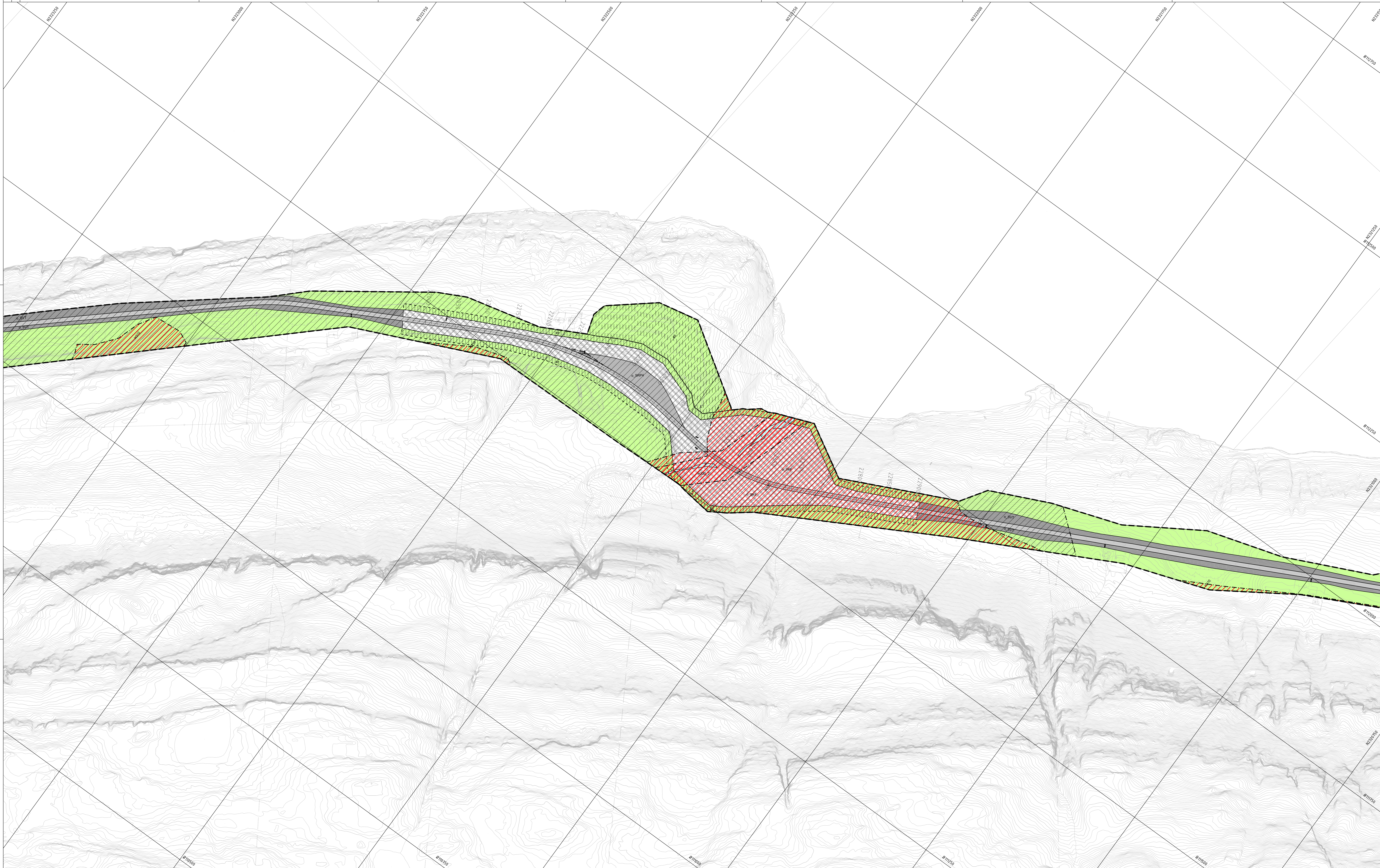
Kilde for basiskart: Statens kartverk
 Dato for basiskart: 31.07.2020
 Ekvadantane: 1m
 Kartmålestokk: 1:2000

Revisjon	Dato	Saksnr.	Signatur
Revidering etter offentlig ettersyn og høring	03.03.2021		
Planid		5428_2020002/5428_2020001	
Kartgrunnlag		FKB	
Detailregulering		EUREF89 NTM-21	
Haybegrunnlag		NN2000	

Saksbehandling i følge plan- og bygningsloven	Dato	Saksnr.	Signatur
Dato for oppstartsmøte	16.05.2020	2020/276, 2020/631	
Kunngjøring oppstart av reguleringsplanarbeid	19.05.2020		
Legges ut til høring og OE av Nye Veier, jf. PBL § 5-7	30.10.2020		
Periode for høring og offentlig ettersyn	30.10.20 - 11.12.20		
Vedtatt kommunestyret			

Dato: 31.03.2021
 Prosjektleder: Nye Veier
 Rambøll

Uforbedet av: [Signature]
 Tegningsnummer: R110



Tegnforklaring

Reguleringsplan PBL 2008

§12-5. Nr. 1 - Bebyggelse og anlegg

- BBA Bebyggelse og anlegg (1001)
- BF Frilandsbebyggelse (1120)
- BS Offentlig eller privat tjenestetøy (1160)
- BC Campingplass (1173)
- BI Idrettsanlegg (1400)

§12-5. Nr. 2 - Samferdselsanlegg og teknisk infrastruktur

- SKV Kjøreveg (2011)
- SGS Gang-/sykkelveg (2015)

- SVT Annen veggrunn - tekniske anlegg (2018)
- AVG Annen veggrunn - grenstareal (2019)
- SRP Rasteplass (2081)
- SPP Parkeringsplasser (2082)
- SKF Kombinerte formål for samferdselsanlegg og/eller teknisk infrastrukturtraseer (2800)

§12-5. Nr. 3 - Grønnstruktur

- GBG Blå/grønnstruktur (3002)

§12-5. Nr. 5 - Landbruks-, natur- og friluftsmål samt reindrift

- L LNFR areal for nødvendige tiltak for landbruk og reindrift og gårdstilknyttet næringsvirksomhet basert på gårdens ressursgrunnlag (5100)

§12-5. Nr. 6 - Bruk og vern av sjø og vassdrag med tilhørende strandsone

- V Bruk og vern av sjø og vassdrag med tilhørende strandsone (6001)

§12-6 - Hensynsoner

- N140 Frisikt (140)
- H210 Ras- og skredfare (310)
- H220 Flomfare (320)
- H230 Høyspanningsanlegg (inkl høyspentkabler) (370)
- H560 Bevaring naturmiljø (560)
- H570 Bevaring kulturmiljø (570)

§12-7 - Bestemmelseområder

- Midlertidig bygge- og anleggsområde

Linjesymbol

- Grense for sikringsone
- Grense for farezone
- Grense for angitt hensynsone
- Planens begrensning
- Formålgrense
- Midlertidig bygge- og anleggsgrense
- Bebyggelse som forutsettes fjernet (1215)
- Frisiktløse (1222)
- Bru (1252)
- Tunnel (1254)

Punktsymboler


- Tunnelåpning (1253)
- Brukar (1251)
- Avkjørsel - både inn og utkjøring (1242)
- Stenging av avkjørsel (1241)
- Vegstenging/fysiske sperre (1231)

Ikke-juridiske linjer

- Senterlinje med profilnummerering

Kilde for basiskart: Statens kartverk
 Dato for basiskart: 31.07.2020
 Ekvivalens: 1m
 Kartmålestokk: 1:2000

Revisjon	Dato	Saksnr.	Signatur
Revidering etter offentlig ettersyn og høring	03.03.2021		Rambøll/HEMOR
E6 Kvænangsfillet			
Planid		5428_2020002/5428_2020001	
Kartgrunnlag		FKB	
Kartreferanse		EUREF89 NTM-21	
Haybegrunnlag		NN2000	
Saksbehandling i følge plan- og bygningsloven			
Dato for oppstartsnotat	Dato	Saksnr.	Signatur
Kunngjøring oppstart av reguleringsplanarbeid	16.05.2020	2020/276, 2020/631	
Legges ut til høring og OE av Nye Veier, jf. PBL § 5-7	19.05.2020		
Periode for høring og offentlig ettersyn	30.10.2020		
Vedtatt kommunestyret	30.10.20 - 11.12.20		
Dato: 31.03.2021	Uforbedet av: Rambøll	Tegningsnummer: R111	
Prosjektleder: Nye Veier/Statens Vegvesen			



Tegnforklaring

Reguleringsplan PBL 2008

§12-5. Nr. 1 - Bebyggelse og anlegg

- BBA Bebyggelse og anlegg (1001)
- BF Frilidsbebyggelse (1120)
- BS Offentlig eller privat tjenesteyting (1160)
- BC Campingplass (1173)
- BI Idrettsanlegg (1400)

§12-5. Nr. 2 - Samferdselsanlegg og teknisk infrastruktur

- SKV Kjøreveg (2011)
- SGS Gang-isykkelveg (2015)

§12-5. Nr. 3 - Grønnstruktur

- AVG Annen veggrunn - grøntareal (2019)
- SRP Rasteplass (2081)
- SPP Parkeringsplasser (2082)
- SKF Kombinerte formål for samferdselsanlegg og/eller teknisk infrastrukturtraseer (2800)
- GBG Blågrønnstruktur (3002)

§12-5. Nr. 5 - Landbruks-, natur- og friluftsmål samt reindrift

- L LNFR areal for nødvendige tiltak for landbruk og reindrift og gårdstilknyttet næringsvirksomhet basert på gårdens ressursgrunnlag (5100)

§12-5. Nr. 6 - Bruk og vern av sjø og vassdrag med tilhørende strandsone

- V Bruk og vern av sjø og vassdrag med tilhørende strandsone (6001)

§12-6 - Hensynsoner

- N140 Frisikt (140)
- H210 Ras- og skredfare (310)
- F320 Flomfare (320)
- H270 Høyspeningsanlegg (inkl høyspenkabler) (370)
- H560 Bevaring naturmiljø (560)
- H570 Bevaring kulturmiljø (570)

§12-7 - Bestemmelseområder

- Midlertidig bygge- og anleggsområde

Linjesymbol

- Grense for sikringsone
- Grense for faresone
- Grense for angitt hensynsone
- Planens begrensning
- Formålsgrense
- Midlertidig bygge- og anleggsgrense
- Bebyggelse som forutsettes fjernet (1215)
- Frisiktløse (1222)
- Bru (1252)
- Tunnel (1254)

Punktsymboler


- Tunnelåpning (1253)
- Brukar (1251)
- Avkjørsel - både inn og utkjøring (1242)
- Stenging av avkjørsel (1241)
- Vegstenging/fysiske sperre (1231)

Ikke-juridiske linjer

- Senterlinje med profilnummerering



Kilde for basiskart: Statens kartverk
 Dato for basiskart: 31.07.2020
 Eksvidtase: Im
 Kartmålestokk: 1:2000


Revisjon	Dato	Saksnr.	Signatur
Revidering etter offentlig ettersyn og høring	03.03.2021		Rambøll/HEGGER
Planid		5428_2020002/5429_2020001	
Kartgrunnlag		FKB	
Kartreferanse		EUREF89 NTM-21	
Haybegrunnlag		NN2000	
Saksbehandling i følge plan- og bygningsloven			
Dato for oppstartsmøte	Dato	Saksnr.	Signatur
Kunngjøring oppstart av reguleringsplanarbeid	16.05.2020	2020/276, 2020/631	
Legges ut til høring og OE av Nye Veier, jf. PBL § 5-7	19.05.2020		
Periode for høring og offentlig ettersyn	30.10.2020		
Vedtatt kommunestyret	30.10.20 - 11.12.20		
Dato: 31.10.2021	Uforbedet av: Hensynsveier	Tegningsnummer: R112	
Prosjektleder: Nye Veier/Steinar Bakke			



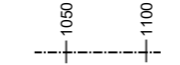
Tegnforklaring

Reguleringsplan PBL 2008
 §12-5. Nr. 2 - Samferdselsanlegg og teknisk infrastruktur


-  Kjøreveg (2011)
-  Kombinerede formål for samferdselsanlegg og/eller teknisk infrastrukturtraseer (2800)

- Linjesymbol**
-  Planens begrensning
 -  Formålgrense

Ikke-juridiske linjer

-  Senterlinje med profilnummerering

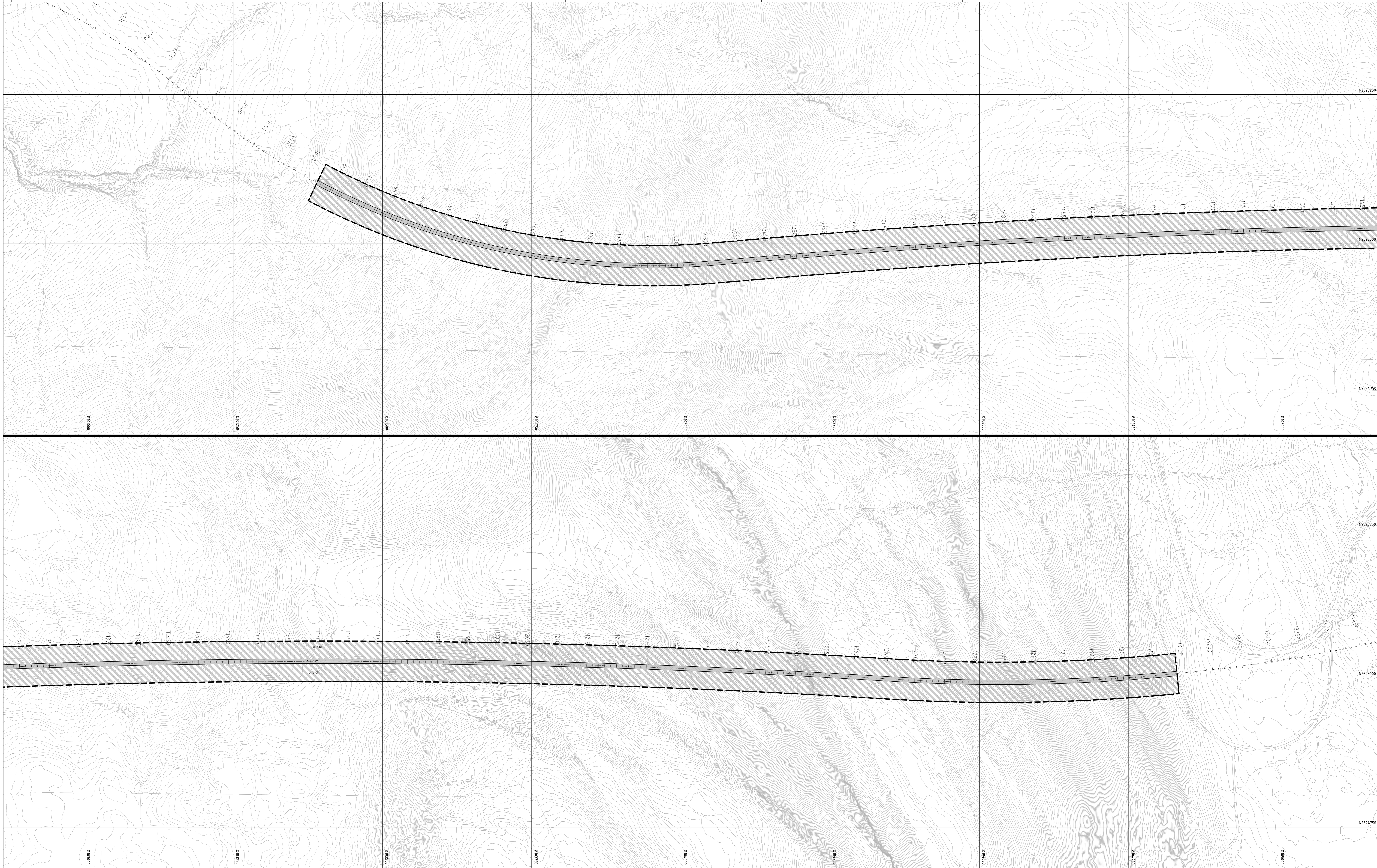
Kilde for basiskart: Statens kartverk
 Dato for basiskart: 31.07.2020
 Ekvivalens: 1m
 Kartmålestokk: 1:20000 m



Revisjon	Dato	Saksnr.	Signatur
Revidering etter offentlig ettersyn og høring	03.03.2021	5428_2020002/5428_2020001	Rambøll/HEWJUR
E6 Kvenangsfjellet			
PlanID		FKB	
Kartgrunnlag		EUREF89 NTM-21	
Kartreferanse		NN2000	
Haybegrunnlag			
Saksbehandling i følge plan- og bygningsloven			
Dato for oppstartsmøte	Dato	Saksnr.	Signatur
Kunngjøring oppstart av reguleringsplanarbeid	16.05.2020	2020/276, 2020/631	
Vedtatt om høring og offentlig ettersyn	19.05.2020		
Periode for høring og offentlig ettersyn	30.10.2020		
Vedtatt kommunestyret	30.10.20 - 11.12.20		



 Dato: 31.10.2021
 Utarbeidet av: [Signature]
 Prosjektleder: [Signature]
 Tegningsnummer: **R113**



Tegnforklaring

Reguleringsplan PBL 2008
 §12-5. Nr. 2 - Samferdselsanlegg og teknisk infrastruktur

- SKV Kjøreveg (2011)
- SKF Kombinerde formål for samferdselsanlegg og/eller teknisk infrastrukturtraseer (2800)

- Linjesymbol**
- Planens begrensning
 - Formålgrense

Kilde for basiskart: Statens kartverk
 Dato for basiskart: 31.07.2020
 Ekvidianske 1m
 Kartmålestokk 1:20000 m

Ikke-juridiske linjer

- Senterlinje med profilnummerering



Revisjon

Revisjon	Dato	Saksnr.	Signatur
Revidering etter offentlig ettersyn og høring	03.03.2021		Rambøll/HEGSR
Planbil		5428_2020002/5428_2020001	
Kartgrunnlag		FKB	
Kartreferanse		EUREF89 NTM-21	
Haydegrunnlag		NN2000	

Saksbehandling i følge plan- og bygningsloven

Dato for oppstartsmøte	Dato	Saksnr.	Signatur
Kunngjøring oppstart av reguleringsplanarbeid	16.05.2020	2020/276, 2020/631	
Vedtak om høring og offentlig ettersyn	19.05.2020		
Periode for høring og offentlig ettersyn	30.10.2020		
Vedtak kommunestyret	30.10.20 - 11.12.20		

Dato: 03.03.2021
 Utfor bedret av: Rambøll/HEGSR
 Prosjektleder: NyeVeier
 Utfor bedret av: Rambøll/HEGSR
 Tegningsnummer: R114

