

## Møteinnkalling

---

**Utvalg:** **Kvæningen formannskap**  
**Møtested:** Digitalt møte på microsoft teams  
**Dato:** 02.04.2020  
**Tidspunkt:** 09:00

---

Eventuelt forfall må meldes snarest på tlf. 77 77 88 00. Vararepresentanter møter etter nærmere beskjed.

Burfjord 27.03.2020

Eirik Losnegaard Mevik  
Ordfører

*Dokumentet er elektronisk godkjent og har derfor ingen originalsignatur.*



## Saksliste

Utv.saksnr	Sakstittel	U.Off	Arkivsaksnr
PS 80/20	Sosialhjelp - om barnetrygd som grunnlag for inntektsberegning		2020/80
PS 81/20	Månedlig økonomirapportering, februar 2020		2020/50
PS 82/20	Anskaffelse av tjenestebil til barnevernet		2019/118
PS 83/20	Retningslinjer for utleie av flerbrukshall og svømmehall		2020/67
PS 84/20	Søknad om dispensasjon fra motorferdselloven for transport i forbindelse med tv-innspilling	X	2020/1
PS 85/20	Søknad om dispensasjon fra motorferdselloven for transport til Hytte- Karina Nilsen- Gnr/bnr 46/5		2020/1
PS 86/20	Søknad om dispensasjon fra motorferdselloven for transport til hytte på Haukøya- Aksel Sandberg		2020/1
PS 87/20	Søknad om dispensasjon fra motorferdselloven for transport til hytte- Arne Kristian Garden- gnr/bnr 44/13		2020/1
PS 88/20	Søknad om dispensasjon fra motorferdselloven for transport i forbindelse med fiskekonkurranse - Meiland Tur- og fritidslag		2020/1
PS 89/20	Søknad om dispensasjon fra motorferdselloven for transport til hytter- Statskog		2020/1
PS 90/20	Orientering - Kartlegging av friluftsområder i Kvæningen kommune er ferdigstilt		2019/64
PS 91/20	Høringer - oversikt til formannskapet		2016/147
PS 92/20	Referatsaker		
RS 38/20	Innspill til høring på forslag til løypenett for snøscooter i Alta		2016/196
RS 39/20	Kommentarer til behandling av søknader om motorferdsel til hytter		2020/1
RS 40/20	Utredning av innsparingstiltak i Troms Politidistrikt		2018/293
RS 41/20	Vedtak om karantene etter reiser		2020/94
RS 42/20	Vedtak om arrangementer, møter, sammenkomster med mer ifm Koronasmitten		2020/94
RS 43/20	Tildeling av ekstra skjønnsmidler i forbindelse med utbrudd av koronavirus		2020/108
RS 44/20	Vedtak om stengning av overnattings- og		2020/94

reiselivsbedrifter

RS 45/20	Opphevelse av vedtak om stengning av overnattings- og reiselivsbedrifter	2020/94
RS 46/20	5429/35/70 Ferdigattest Johan Larsen Eira	2020/101
RS 47/20	Tildeling av 75 % driftstilskudd fysioterapi	2019/254
RS 48/20	Protokoll fra møte i regionrådet 24.03.2020	2017/179



## Saksfremlegg

Utvalgssak	Utvalgsnavn	Møtedato
80/20	Kvæningen formannskap	02.04.2020
	Kvæningen kommunestyre	

### Barnetrygd som inntekt ved økonomisk sosialhjelp

Henvisning til lovverk:

Lov om sosiale tjenester i arbeids- og velferdsforvaltningen (sosialtjenesteloven)

Rundskriv til lov om sosiale tjenester i NAV (2012-06-22)

Rundskriv A-2/2019 – Statlige veiledende retningslinjer for økonomisk stønad for 2020

### Administrasjonssjefens innstilling

NAV Kvæningen fastholder praksisen med at barnetrygd medregnes i inntektsgrunnlaget ved utmåling av økonomisk stønad til livsopphold (sosialhjelp).

### Saksopplysninger

Saken følger opp budsjettvedtaket fra 11.12.19 (PS 87/19), hvor administrasjonen bes om å utrede følgende: «*Fradrag for barnetrygd ved utbetaling av sosialhjelp. I dag regnes barnetrygd inn i barnefamiliers inntekt ved beregning av sosialhjelp. Vi ønsker at dette i de fleste saker tas ut av beregningen.*»

Spørsmålet er om barnetrygd skal betraktes som inntekt og inngå i inntektsgrunnlaget ved utmåling av økonomisk stønad til livsopphold (sosialhjelp) fra NAV.

Økonomisk stønad etter lov om sosiale tjenester i NAV (økonomisk sosialhjelp) er en subsidiær og behovsprøvd ytelse. At økonomisk stønad er en subsidiær ytelse innebærer at tjenestemottaker skal ha utnyttet alle muligheter til å forsørge seg selv, både gjennom arbeid og økonomiske rettigheter etter andre ordninger. Dette innebærer at lovens system er at alle inntekter skal tas hensyn til ved utmåling av stønad.

Det framgår av rundskriv til lov om sosiale tjenester i NAV hvis barnetrygden medregnes som inntekt, skal det tilsvarende tas hensyn til utgifter knyttet til barnet på utgiftssiden. Kommunene må, uavhengig av beregningsmåte, foreta en vurdering av hva som er et forsvarlig livsopphold i det enkelte tilfellet. Hvis tjenestemottaker har barn skal det etter gjeldende regelverk tas særlige hensyn til deres behov i disse vurderingene.

KOSTRA-statistikk over hvilke utgifter som inngår i stønadssatsene for økonomisk sosialhjelp for 2019 viser at et stort flertall av kommunene ikke holder barnetrygden utenfor ved beregningen av økonomisk stønad som gis til barnefamilier.

Ved NAV Kvæningen regnes barnetrygden inn i livsoppholdet, men de utøver skjønn ved utmåling av stønad til livsopphold. NAV tar hensyn til barn i utregningen av sosialhjelp, og gjør vurdering ut fra behov barnet har i det daglige. Barn og unge er sårbare i vanskelige situasjoner, og barns behov blir kartlagt ved søknader om kommunale tjenester og ytelser. Man yter ekstra bidrag utover livsoppholdssatser der det er nødvendig, og dette går direkte til å dekke barnets behov, for eksempel ekstra bidrag til aktiviteter, klær, div utstyr, dekning barnehage etc.

NAV Kvæningen vurderer det slik at å utelate barnetrygd i beregningen av inntekt vil medføre at inntektsgrunnlaget blir mindre, noe som medfører større utbetalinger av livsoppholdssatser. For kommunen innebærer dette økt forbruk av sosialhjelp. For familier med mange barn kan dette medføre at de vil motta mer i sosialhjelp enn det de har mulighet til gjennom inntekt ved ordinært arbeid. I slike tilfeller vil det da være behov for å styrke incentivene om å skaffe ordinært arbeid på andre måter enn at det kan gi mer inntekt.

Innen gjeldsrådgivning er praksisen at bidrag, for eksempel barnebidrag, skal komme barnet direkte til gode, mens barnetrygd regnes inn i husholdningen. Innen utenrettslige og rettslige gjeldsordninger regner man også der barnetrygd som del av husholdet, ikke noe som gis til barnet direkte.

Ved NAV Kvæningen var 10 personer med omsorg for barn som søkte om sosialhjelp i 2018 og 2019. Barnetrygden som ble regnet som inntekt var på kr 44 818 i 2019 (kr 42 360 i 2018). Dette er merutgifter kommunen ville hatt hvis barnetrygd ikke var med i beregningen. Vi har i 2018 og 2019 hatt få søknader, og disse har omfattet personer med få barn som har søkt flere ganger. Ved flere søknader, og hvis flere personer søker, vil utgiftene raskt kunne bli større.

Hvis unntak av inntektsberegning ikke skal gjelde alle saker, må det spesifiseres hvilke saker det ikke skal gjelde for, og det må spesifiseres hvilke kriterier som skal ligge til grunn for unntak.

NAV Kåfjord har samme praksis som i Kvæningen ved at barnetrygd regnes inn i livsoppholdet. Ved NAV Skjervøy og NAV Nordreisa tas ikke barnetrygd med i beregningen av inntekt. Tilbakemelding derfra er at det er økning i utbetalinger av livsopphold (sosialhjelp).

Tabellen under viser statlige veiledende satser for økonomisk stønad til livsopphold. Disse omfatter utgifter til helt grunnleggende behov, som mat, klær, kommunikasjon, husholdningsartikler og hygiene med mer, og tar videre hensyn til andre sider av dagliglivet, som fritid og sosiale behov. Utgifter til andre nødvendige ting, som bolig, strøm og oppvarming, bolig- og innboforsikring og innbo og utstyr inngår i livsoppholdet, men er ikke inkludert ved fastsettelse av de veiledende retningslinjene, da dette er utgifter som varierer mye. Dette kan NAV lokalt gi særskilt støtte til.

## Vurdering

Barnetrygd gis uavhengig av inntektsforhold og er ikke øremerket bestemte formål. Hovedregelen er at barnetrygd medregnes fullt ut som inntekt i beregningen av økonomisk stønad. Flertallet av kommuner i Norge følger denne hovedregelen.

Saksframstillingen over viser at hvordan kommunene behandler barnetrygden ved beregning av stønad til barnefamilier, i prinsippet ikke skal ha betydning for størrelsen på utmålt stønad.

Hvis barnetrygden ikke skal medregnes ved beregning av inntektsgrunnlaget, vil utgifter til sosialhjelp øke. For familier med mange barn, kan økt sosialhjelp gå ut over incentiver til å skaffe seg inntekt på annen måte.

Hvis barnetrygden tas med i inntektsgrunnlaget, vil dette medføre en lavere sosialhjelpssats til barnefamilier, men dette blir kompensert av NAV gjennom andre ytelser som dekker utgifter knyttet til barnet. Dette framstår som en mer målrettet måte å hjelpe barnefamilier på som kommer barnet direkte til gode.

**Saksfremlegg**

Utvalgssak	Utvalgsnavn	Møtedato
81/20	Kvæningen formannskap	02.04.2020

**Månedlig økonomirapportering, februar 2020****Administrasjonssjefens innstilling**

Saken tas til orientering.

**Saksopplysninger**

Slik er situasjonen i de enkelte enhetene pr utgangen av februar 2020:

Navn på Enheten 10* Politisk styring		
		Kommentarer:
Lønn	■	Større utbetalinger til godtgjørelser enn budsjettet
Øvrige utgifter	■	Abonnementsutgifter betalt i januar vil utjevnes over året. Men utgifter til rekruttering av ny kommunedirektør har ikke budsjettdekning
Inntekter	■	
Generell kommentar: Ingen		

Navn på Enheten 120 Formannskapskontor		
		Kommentarer:
Lønn	■	Ledige lønnsmidler pga vakant adm.sjef stilling
Øvrige utgifter	■	
Inntekter	■	Feilbudsjettet inntekt, må ses i sammenheng med vakant adm.sjef stilling
Generell kommentar: Ingen		

Navn på Enheten 122 Servicekontor		
		Kommentarer:
Lønn	■	Merforbruk grunnet lønn til andre vikarer uten budsjett!
Øvrige utgifter	■	
Inntekter	■	
Generell kommentar: Ingen		

Navn på Enheten 121 Økonomiavdelinga		
		Kommentarer:
Lønn	■	Utgifter til ekstrahjelp uten budsjett
Øvrige utgifter	■	Abonnementer og andre avtaler belastes i januar og gjelder hele året
Inntekter	■	Refusjon fra NAV som ikke er budsjettet
Generell kommentar: Ingen		



Navn på Enheten 200 Oppvekst		
		Kommentarer:
Lønn		Rest lønn grunnet ny stilling ikke iverksatt
Øvrige utgifter		Overforbruk, refusjonskrav fra Tromsø kommune, barnehage
Inntekter		Manglende refusjoner fra kommuner
Generell kommentar: Ingen		

Navn på Enheten 250 kultur		
		Kommentarer:
Lønn		
Øvrige utgifter		
Inntekter		
Generell kommentar: Ingen		

Navn på Enheten 258 Fritidsklubben		
		Kommentarer:
Lønn		Ingen lønnsutgifter res nr. 30261
Øvrige utgifter		
Inntekter		
Generell kommentar: Det har ikke vært lønnsutgifter til en ansatt hittil i år, da han har vært i permisjon og på AAP. Vi har heller ikke hatt noe utgifter på klubbdrift, da det ikke har vært lokale tilgjengelig.		

Navn på Enheten 251 Ungdomsråd		
		Kommentarer:
Lønn		
Øvrige utgifter		
Inntekter		
Generell kommentar: Stort sett ingen utgifter		

Navn på Enheten 256 Biblioteket		
		Kommentarer:
Lønn		
Øvrige utgifter		
Inntekter		Refusjon fra NAV som ikke er budsjettert
Generell kommentar: Ingen		

Navn på Enheten 275 Introduksjonsordningen		
		Kommentarer:
Lønn		Når det gjelder fast lønn så belastes regnskap med 50 % i 7 mnd, men budsjett er med 50 % i 12 mnd. Det er innvilget forlengelse for noen mottakere av introduksjonsstønad uten tilhørende budsjett.
Øvrige utgifter		
Inntekter		Refusjon fra NAV som ikke er budsjettert
Generell kommentar: Ingen		

Navn på Enheten 225 Burfjord barnehage		
		Kommentarer:
Lønn		

Øvrige utgifter		
Inntekter		
Generell kommentar: Ingen		

<b>Navn på Enheten 227 Badden barnehagen</b>		
		Kommentarer:
Lønn		
Øvrige utgifter		Innkjøp materiell
Inntekter		
Generell kommentar: sparer inn i neste måned		

<b>Navn på Enheten 224 Voksenopplæring</b>		
		Kommentarer:
Lønn		vedtatt nedlagt men lønn vil henge ved til høsten 2020
Øvrige utgifter		
Inntekter		
Generell kommentar: Ingen		

<b>Navn på Enheten 211 Kvæningen barne- og ungdomsskole</b>		
		Kommentarer:
Lønn		Vedtatte innsparinger vil ikke få innvirkning før høsten 2020 – Utgifter i forbindelse med flytting i nytt skolebygg
Øvrige utgifter		
Inntekter		
Generell kommentar: Ingen		

<b>Navn på Enheten 232 SFO</b>		
		Kommentarer:
Lønn		
Øvrige utgifter		
Inntekter		
Generell kommentar: Ingen		

<b>Navn på Enheten 240 Kulturskolen</b>		
		Kommentarer:
Lønn		
Øvrige utgifter		
Inntekter		Inntekter kommer ved semesterslutt Refusjon sykepenger feilbudsjettet, ligger for høyt i forhold til normal. Må justeres.
Generell kommentar: Ingen		

<b>Navn på Enheten 256 Biblioteket</b>		
		Kommentarer:
Lønn		
Øvrige utgifter		
Inntekter		Refusjon fra NAV som ikke er budsjettet
Generell kommentar: Ingen		

<b>Navn på Enheten 275 Introduksjonsordningen</b>		
---	--	--

		Kommentarer:
Lønn		Når det gjelder fast lønn så belastes regnskap med 50 % i 7 mnd, men budsjett er med 50 % i 12 mnd. Det er innvilget forlengelse for noen mottakere av introduksjonsstønad uten tilhørende budsjett.
Øvrige utgifter		
Inntekter		Refusjon fra NAV som ikke er budsjettert
Generell kommentar: Ingen		

<b>Ledelse og støttefunksjoner - 300</b>		
		Kommentarer:
Lønn		Merforbruk kr 6 431 knyttet til underbudsjettert pensjon
Øvrige utgifter		
Inntekter		
Totalt – 18 797		

<b>Legekantoret - 320</b>		
		Kommentarer:
Lønn		Særlig relatert til vikar for politisk deltakelse
Øvrige utgifter		
Inntekter		Mindre inntekt fra Nav ang. lege
Totalt - 37 815		

<b>Fysioterapeut – 331</b>		
		Kommentarer:
Lønn		Litt høyere enn budsjettert
Øvrige utgifter		
Inntekter		Høyere inntekt enn budsjettert
Totalt + 6 795		

<b>NAV – Sosialkontorets administrasjon 350</b>		
		Kommentar
Lønn		
Øvrige utgifter		
Inntekter		
Totalt + 43 387		

<b>NAV – Sosialhjelp 354</b>		
		Kommentar
Lønn		Ikke relevant
Øvrige utgifter		Mer utbetalt sosialhjelp en budsjettert.
Inntekter		Mindre innbetalinger på sosiale lån enn budsjettert.
Totalt - 225 669		
Er utbetalt mer sosialhjelp en budsjettert, da hovedsakelig pga. at personer har mistet statlig ytelse. Sosialkontoret vil få refundert en del på tidligere utbetalt sosialhjelp for januar og februar.		

<b>Gargo 371</b>		
		Kommentarer
Lønn		Mindreforbruk fast lønn pga. vakante stillinger

Øvrige utgifter		Merforbruk særlig pga. kjøp av tjenester fra vikarbyrå (i tillegg kommer en faktura til etterskuddsvis)
Inntekter		Inntektssvikt knyttet til: <ul style="list-style-type: none"> <li>- Ikke mulig med salg av sykehjemsopphold til nabokommuner</li> <li>- Vederlag sykehjemsplass er ikke blitt regulert i samsvar med vedtatt nedbemanning/reduksjon i antall plasser</li> <li>- Betydelig lavere refusjon sykepenger enn budsjettert</li> </ul>
Totalt - 396 958		

<b>Hjemmesykepleien 372</b>		
		Kommentarer
Lønn		Vakante stillinger, sykevikar, overtid, utbetaling av rekrutteringsbonus
Øvrige utgifter		Har ikke fått regning fra vikarbyrå (en sykepleiervikar)
Inntekter		Skyldes høyere refusjon sykefravær enn forventet
Totalt + 200 922		

<b>Hjemmehjelp 375</b>		
		Kommentarer
Lønn		
Øvrige utgifter		
Inntekter		
Totalt + 45 717		

<b>Rus- og psykisk helse</b>		
Lønn		Litt mindreforbruk pga. en vakant stilling i januar
Øvrige utgifter		Merforbruk på bildeler/rekvisita denne mnd, grunnet Eu-kontroll, service og 2 nye bildekk. Dette vil jevne seg ut på totalbudsjettet for denne posten. Forsikringer 12 844 (mangler budsjett)
Inntekter		Ikke relevant
Totalt + 30 811		

<b>Ergoterapeut -378</b>		
		Kommentarer:
Lønn		Ingen forbruk p.g.a vakant stilling
Øvrige utgifter		Mindre forbruk p.g.a vakant stilling
Inntekter		
Totalt + 159 883		

<b>TU - 381</b>		
		Kommentarer:
Lønn		Merforbruk pga. lønn til sykevikarer og bruk av overtid
Øvrige utgifter		
Inntekter		Sykelønnsrefusjoner oppveier for merforbruk av lønn
Generell kommentar: Rapportering av særlig ressurskrevende brukere for 2019, viser at vi vil få 1 690 000 mindre i refusjon for 2019 enn det vi fikk for 2018.		

<b>Navn på Enheten : NUT Administrasjon</b>		
		Kommentarer:
Lønn		Et overforbruk på ca 20000,-

Øvrige utgifter		Overforbruk på kjøp av Pc- Ikke budsjettet for nødvendig arbeidsverktøy. Ikke budsjett for nødvendig annonsering. Utgifter for kartlisenser har økt, ikke budsjettmessig. Påkrevd økning for Hjorteviltforvaltning med ca 40000,-
Inntekter		Tidlig på året for å anslå variable gebyrinntekter som byggesak, oppmåling og private reguleringsplaner
Generell kommentar: Økte utgifter- budsjett på samme nivå, vil gi utfordringer framover		

<b>Navn på Enheten : NUT - Renhold</b>		
		Kommentarer:
Lønn		Ikke budsjettet for vikarbruk ved sykefravær og ferier. 30 000,- i overforbruk. Vil gi økt forbruk i løpet av året. Fast lønn renhold i balanse.
Øvrige utgifter		
Inntekter		
Generell kommentar: Vil bli vanskelig å drifte i henhold til de totale budsjettallene for lønn renhold		

<b>Navn på Enheten : NUT Drift</b>		
		Kommentarer:
Lønn		I balanse
Øvrige utgifter		Det er underbudsjettet på en del poster. Manglende budsjett på Kjækan skole. På grunn av drifts rolle i innflytting på skolen, så har det vært nødvendig å leie inn folk for nødvendig måking av tak. Dette vil gi et overforbruk. Strøm ga et overforbruk på ca 160000,- i 2019. Hva situasjonen blir for 2020 er vanskelig å anslå, men året har startet med svært lave strømpriser. Båten Sydvind medfører ubudsjetterte utgifter.
Inntekter		Manglende inntekter på Fiskemottakene i Burfjord og Seglvik. Husleie for ambulansestasjon faktureres senere på året
Generell kommentar: Økte utgifter vil gi utfordringer budsjettmessig		

<b>Navn på Enheten : NUT –kommunal brannberedskap</b>		
		Kommentarer:
Lønn		
Øvrige utgifter		
Inntekter		Feiervesen. Inntekter vil komme når gebyrene er regulert. Ikke inntekter for direktevarsling for kommunale bygg
Generell kommentar: Foreløpige tall viser budsjett/regnskap i balanse		

## Vurdering

Jevnt over greit, men vi sliter i noen enheter.



## Saksfremlegg

Utvalgssak	Utvalgsnavn	Møtedato
82/20	Kvæningen formannskap	02.04.2020
	Kvæningen kommunestyre	

### Anskaffelse av tjenestebil til barnevernet

#### Administrasjonssjefens innstilling

Det anskaffes tjenestebil til barnevernet. Årskostnad på kr 46 700 for 2020 dekkes innen driftsbudsjett for Barnevernstjenesten. Kostnader for 2021 og videre legges inn i budsjett for Barnevernstjenesten.

#### Saksopplysninger

Etter at vi inngikk samarbeidsavtale med barnevernet i Alta kommune har vi fått henvendelse fra dem for hvordan vi skal dekke kjøringen. Barnevernet selv regner med at de har behov for å reise 50 000 km pr år. Fram til nå har de delvis brukt sine privatbiler, men etter hvert inngikk de en kortsiktig leieavtale på en bil. De ønsker ikke å bruke sine privatbiler i jobben. Barnevernet trenger kun én bil for å løse alle oppdragene.

Kostnader ved å anskaffe bil er kr 80 000 første året i renter og avdrag, deretter blir det litt mindre de neste årene grunnet nedbetalingen. Grunnlaget er en bil til kr 360 000 som nedbetales over 5 år til 2 % rente. Driftsutgifter beregnes til kr 133 000 pr år, ut fra antatt kjørelengde på kr 50 000 pr år, kostnad på kr 2,50 pr km og forsikring på kr 8000 pr år. Anskaffelse pr 01.05.20 vil gi kostnad på kr 46 700 i renter og avdrag i 2020. Helårsvirkningen kommer fra og med neste år og vil bli regnet inn i budsjettforslaget for 2021.

Kostnader ved reiseregninger for kjørte 50 000 km er kr 276 500 ut fra en gjennomsnittsberegning med 1,5 passasjer.

Følgende punkter i samarbeidsavtalen regulerer hvem som skal dekke reiseutgifter:

- Alta kommune forplikter seg til å ha 3 kontordager ukentlig i Kvæningen kommune, evt mer ved behov. Kvæningen kommune forplikter seg til å stille med egnede lokaler og nødvendig kontorutstyr. Kostnader knyttet til kontoret belastes Kvæningen kommune.
- Utgiftene knyttet til det enkelte barn etter lov om barneverntjenester (i og utenfor hjemmet, KOSTRA-funksjon 251 og 252) skal belastes barnets hjemkommune, jf. barnevernloven § 8-1.

#### Vurdering

Den billigste løsningen for å dekke reiseutgiftene til barnevernet er at vi anskaffer egen bil til tjenesten. Når vi skal anskaffe bil selv er det rimeligere å kjøpe enn å lease. Det er også rimeligere for kommunen at de bruker tjenestebil enn privatbiler, forutsatt at tjenestebilen brukes relativt ofte - noe den vil bli i dette tilfellet.



## Saksfremlegg

Utvalgssak	Utvalgsnavn	Møtedato
83/20	Kvæningen formannskap	02.04.2020
	Kvæningen kommunestyre	

### Retningslinjer for utleie av flerbrukshall og svømmehall

#### Administrasjonssjefens innstilling

Retningslinjer for utleie av flerbrukshallen og svømmehall vedtas. Prisene legges inn som en del av gebyrregulativet.

#### Saksopplysninger

Mars 2020 har Kvæningen kommune en ferdigstilt flerbrukshall. Hallen har rom og muligheter for flere typer aktiviteter og fellestreninger. Gjennom organisert tilrettelegging ønsker vi at alle barn og unge, samt øvrige innbyggere skal få et tilbud innafor sitt område. Det er viktig at vi utarbeider gode og klare retningslinjer for utleie og bruk av hallen. For å oppnå likebehandling, og fornuftig bruk av kommunale lokaler har det vært nedsatt ei arbeidsgruppe, som har utformet retningslinjer for bruk av flerbrukshallen og svømmehallen.

Formålet med retningslinjene er å klargjøre premissene for bruk, samt tildeling av gratis treningstid i kommunale bygg for ikke kommersiell bruk.

Vi ønsker å legge til rette for at lokale lag og foreninger og andre åpne treningsgrupper kan tilby et bredt spekter av aktiviteter for innbyggerne i Kvæningen. Derfor er det mulig for disse å leie våre lokaler gratis på tidspunkter kommunens egne institusjoner selv ikke har behov for dem.

Retningslinjene gjelder for bruk, samt tildeling av gratis treningstid i flerbrukshallen og svømmehallen ved Kvæningen barne- og ungdomsskole.

Treningstidene skal lyses ut årlig, og skoleåret følges. Det foreligger også premisser for tildeling, og regler for hvem som kan søke.

Det følger også et reglement for utleie av hallen til andre arrangement som kurs, møter mm. Her fremkommer virkeområde, definisjoner og avgrensinger til søker. Krav og ansvar er også tydeliggjort i retningslinjene. Det presiseres også vilkår for overnatting, betaling og generelle regler.

Utleiepriser flerbrukshall og garderober ved KVBU:

Pris pr time fra august 2020 for leie av flerbrukshall og garderober ved KVBU:

- Kommersielle leietakere, dagtid/ukedag: Kr 600,00 pr time, tidsrommet 08.00 – 17.00.
- Kommersielle leietakere, kveldstid/ukedag: Kr 800,00 pr time, tidsrommet 17.00 – 22.00.
- Kommersielle leietakere, helg: Kr 1 000,00 pr time, lørdag 08.00 – søndag 22.00.
- Kommersielle leietakere, helg: Kr 10 000,00 pr døgn, lørdag og søndag.
- Døgnsatsen gjelder også for helligdager og andre dager med skolefri.

Hallen kan deles i tre, og prisen er ved leie av alle delene. Ved leie av færre deler reduseres prisen tilsvarende.

Garantisum, kr 20 000 for helgeleie innbetales på forhånd og tilbakebetales etter gjennomgang og kontroll av lokaler, renhold og eventuelle ødeleggelser.

Prisene legges inn som en del av gebyrregulativet.

### **Vurdering**

OO i Kvæningen ønsker at vi med en ny flerbrukshall skal motivere til ytterligere aktivitet i kommunen vår. Samtidig ønsker vi å legge til rette for en kontrollert og forutsigbar bruk av hallen.

Retningslinjene bør tas til evaluering etter ett års bruk, våren 2021, for å sikre unødvendige konflikter, og en praksis som ikke er i tråd med retningslinjene.

**Vedlagt følger** utkast til retningslinjer.





2020

# FORSLAG: Retningslinjer for bruk av flerbrukshall og



Behandling	Dato

Kvæningen  
Kommune

## Innhold

§1. Formål og virkeområde .....	2
§ 2. Utlysning .....	2
§ 3. Krav til søkeren .....	2
§ 4. Omfang .....	2
§ 5. Premisser for tildeling .....	3
§ 6. Ikrafttredelse .....	3
Gratis treningstid i kommunale bygg .....	4
Hvilke lokaler kan leies gratis?.....	4
Hvilke grupper prioriteres?.....	4
Hvilke regler gjelder?.....	4
Reglement for utleie av kommunale lokaler til kurs, møter og andre arrangementer.....	5
<b>1 Formål</b> .....	5
<b>2 Virkeområde</b> .....	5
<b>3 Definisjoner</b> .....	5
3.1 Utleier .....	5
3.2 Leietakere .....	5
3.3 Tidsrom .....	6
<b>4 Avgrensninger</b> .....	6
<b>5 Krav til leietaker</b> .....	7
<b>6 Leietakers ansvar</b> .....	7
<b>7 Kommunens ansvar</b> .....	8
<b>8 Generelle ordens- og bruksregler</b> .....	8
<b>9 Betaling av leie</b> .....	9
<b>10 Unntaksbestemmelser</b> .....	9
<b>11 Ikrafttredelse</b> .....	9
<b>12 Endringslogg</b> .....	9
Overnatting på skoler og flerbrukshall .....	10
Vilkår for overnatting .....	10
Retningslinjer for utleie/overnatting – skole og flerbrukshall .....	10
Kunstgressbane .....	11
Bruk av garderober i flerbrukshall i tilknytning til kunstgressbanen.....	11
Ikke-idrettslig aktivitet.....	11

## §1. Formål og virkeområde

Formålet med retningslinjene er å klargjøre premissene for tildeling av gratis treningstid i kommunale bygg for ikke kommersiell bruk.

Gratis treningstid skal legges til rette for å fremme lag og foreninger og andre private interessegrupper sitt arbeid for å tilby et bredt spekter av aktivitetstilbud for innbyggere i Kvæningen kommune.

Retningslinjene gjelder for tildeling av gratis treningstid i flerbrukshallen og svømmehallen ved Kvæningen barne- og ungdomsskole.

## § 2. Utlysning

Gratis treningstid skal utlyses hvert år med søknadsfrist 20. juni.

Det åpnes for at ledig tid etter den årlige hoved tildelingen kan tildeles fortløpende etter først-til-mølla prinsippet.

## § 3. Krav til søkeren

Søkeren skal være lag og foreninger fra Kvæningen, eller private interessegrupper som har oppnevnt en kontaktperson over 18 år.

Søknad skal fremmes skriftlig til Kvæningen kommune.

## § 4. Omfang

Tildeling av gratis treningstid skal følge skoleåret og gjelde for ett år av gangen. Oppstart av aktivitet vil være 1. september hvert år.

Det tildeles inntil 2 ganger 2 timer sammenhengende gratis tid pr. brukergruppe pr. uke. Dvs. at samme brukergruppe kan tildeles tid inntil 2 dager pr. uke.

Det gjøres oppmerksom på at flerbrukshall kan deles i 3 når flere ønsker tid samtidig.

## § 5. Premisser for tildeling

Kommunale institusjoners bruk av lokalene skal alltid prioriteres. Fast bruk av lokalene skal være klarlagt i brukerplanen før årlig utlysning.

Tildeling skal skje etter følgende prioriteringer:

1. fysiske aktivitetstiltak rettet mot barn og unge, funksjonshemmede og eldre, samt folkehelse- og frisklivsgrupper.
2. fysiske aktivitetstiltak rettet mot øvrige grupper av befolkningen
3. andre kulturtiltak

## § 6. Ikrafttredelse

Retningslinjer er vedtatt av:

## Gratis treningstid i kommunale bygg

Vi ønsker å legge til rette for at lokale lag og foreninger og andre åpne treningsgrupper kan tilby et bredt spekter av aktivitetstilbud for innbyggerne i Kvæningen. Derfor er det mulig for disse å leie våre lokaler gratis på tidspunkter kommunens egne institusjoner selv ikke har behov for dem.

### Hvilke lokaler kan leies gratis?

- Svømmehall ved Kvæningen barne- og ungdomsskole
- Flerbrukshall ved Kvæningen barne- og ungdomsskole

Utleiesesongen følger skoleåret.

### Hvilke grupper prioriteres?

Søkere prioriteres i denne rekkefølgen;

1. Fysiske aktivitetstiltak rettet mot barn og unge, funksjonshemmede og eldre, samt folkehelse-/frisklivsgrupper.
2. fysiske aktivitetstiltak rettet mot øvrige grupper av befolkningen.
3. andre kulturtiltak.

### Hvilke regler gjelder?

- Søkere skal være lag og foreninger fra Kvæningen, eller åpne treningsgrupper som har oppnevnt en kontaktperson over 18 år. Minstegruppestørrelse er 5 personer.
- Tildeling av gratis treningstid skal følge skoleåret og gjelde for ett år av gangen.
- Det tildeles inntil 2 timer gratis tid 2 ganger pr. uke pr. brukergruppe.
- Brukerne må forholde seg til ordensreglene som gjelder for det aktuelle bygget.
- Spesielt for svømmebassenget: søkerne må ha minimum to bassengvakter. Minst en skal ha dokumentere at de kan ilandføring/livredning, hjerte/lungeredning og gjennomføre alarmplan. Dokumentasjonen skal ikke være eldre enn ett år.  
Bassengvakten må signere ordens- og sikkerhetsreglene før søkerne får tilgang til anlegget.

## Reglement for utleie av kommunale lokaler til kurs, møter og andre arrangementer

### 1 Formål

Reglementet skal legge premissene for utleie av kommunale lokaler til kurs, møter og andre arrangementer.

### 2 Virkeområde

Reglene omfatter alle kommunale lokaler som er tilrettelagt for kurs- og møtevirksomhet, forsamlingsvirksomhet eller messevirksomhet, samt nødvendige tilleggs rom i det enkelte tilfelle (toaletter, garderober og/eller kjøkken).

All bruk av disse lokalene skal skje etter skriftlig avtale med Kvæningen kommune ihht. dette reglementet. Avtale om langtidsleie vil være tidsavgrenset og med 3 måneders gjensidig oppsigelsestid.

### 3 Definisjoner

#### 3.1 Utleier

Kvæningen kommune er utleier og Kvæningen kommune ved sentralbord/servicekontor skal administrere all utleie.

#### 3.2 Leietakere

Det skal være gratis leie for gruppe A. Gruppe B og C skal betale leie.

A	Lag og foreninger og private grupper i Kvæningen. <i>Ikke-kommersielle formål</i>	Driver dugnadsbaserte fritidsaktiviteter for innbyggere i Kvæningen kommune, samt aktiviteter som har til hensikt å skaffe inntekter til denne type drift. Herunder kommer også foreldredrevet skolerelaterte aktiviteter for barn og unge.
B	Kommersielle foretak <i>Kommersielle formål</i>	Foretak, aksjeselskaper e.l. som driver innteksbringende aktiviteter til egen fortjeneste
	Lag og foreninger i andre kommuner	Driver dugnadsbaserte fritidsaktiviteter for innbyggere i andre kommuner, samt aktiviteter som har til hensikt å skaffe inntekter til denne type drift.
	Andre kommuner, offentlige eller private organisasjoner / institusjoner	f.eks. skoler i andre kommuner, private behandlingsinstitusjoner, andre menigheter, religiøse organisasjoner etc.
C	Privatpersoner <i>Privat formål</i>	Enkeltpersoner som ikke inngår i gruppe A og B

Offentlige instanser som Kvæningen kommune, Kvæningen menighet og fylkeskommunale eller statlige forvaltningsorganer som skal benytte lokalene til offentlige formål er unntatt fra disse bestemmelsene.

### 3.3 Tidsrom

Dag	Mandager - fredager	kl. 09.00 – 22.00
Helg *	Lørdager - søndager	kl. 09.00 - 22.00

\* dersom det ikke er kommunal aktivitet eller annen utleie kan fredag kl. 17.00 - 02.00 tas med i helg

Oppsatte treningsgrupper må vike ved større arrangementer.

Åpningstid vil være til kl. 22.00, men det kan søkes om forlenget åpningstid.

## 4 Avgrensninger

- a) Utleie avtales tidligst 6 måneder før utleiedato og senest 2 virkedager før utleie. For gymsal og flerbrukshall skal utleie avtales senest 14 dager før utleie.
- b) Kommunal bruk prioriteres alltid. Eksterne leietakere er orientert om dette gjennom dette reglementet.
- c) Beskjed om uforutsette forhold skal gis leietaker uten ugrunnet opphold.
- d) Det er ikke tillatt med overnatting i lokalene. Dersom leietaker ønsker overnatting, krever dette særskilt søknad og godkjenning av både kommunen og Nord-Troms brann. Alle ekstra omkostninger dette medfører vil belastes leietaker.
- e) Nøkkel skal hentes personlig av den leieansvarlige i åpningstiden til sentralbordet/ servicekontoret.
- f) Det må betales depositum for nøkkel og evt. brikke. Depositumet vil være på kr. 200,- og vil bli indeksregulert i eget gebyrregulativ til Kvæningen kommune. Depositum skal dekke tap av nøkkel og/eller brikke eller manglede tilbakelevering.
- g) Leietakere som er skyldig leie fra tidligere leieforhold er utestengt inntil utestående beløp er oppgjort.
- h) Utleier kan avstå fra å leie ut lokaler til leietakere som ikke retter seg etter bestemmelsene i reglementet.
- i) Dersom Kvæningen kommune ikke rår over, eller oppstår hendelser som er av så stor økonomisk byrde for kommunen at man ikke kan få lokalene i orden i tide, kan ikke leietaker rette noen økonomiske krav mot Kvæningen kommune.

- j) Større arrangementer kan søke om leie av lokale innen 20.juni året før arrangementet skal finne sted.

## 5 Krav til leietaker

- a) Henvendelser om leie skal fortrinnsvis fremmes ved e-post eller elektronisk skjema. Tildeling vil skje fortløpende etter først – til – mølla – prinsippet og jf. §5 og pkt. 3.2, leietakere.
- b) Ingen kan leie lokaler på vegne av kommersielle aktører. Framleie er IKKE tillatt.
- c) Ansvarlig person skal være over 18 år.
- d) Det er ikke tillatt å overlate nøkkel/brikke til andre.

## 6 Leietakers ansvar

- a) Leietaker plikter å sette seg inn i utleiereglementet.
- b) Leieansvarlig skal påse at ordens- og bruksreglene overholdes.
- c) Leietaker skal sørge for ansvarlig tilsyn når lokalene er i bruk, og se til at uvedkommende ikke gis tilgang til lokalene. Mindreårige skal ikke overlates tilsynsansvar alene.
- d) Lokalene skal ikke benyttes utenom den tiden som er omfattet av leieavtalen.
- e) Dersom leietaker ved oppstart av leieforholdet oppdager skader som utleier ikke har opplyst om, plikter leietaker umiddelbart å varsle kommunens personell om dette.
- f) Leietaker plikter å melde fra om kjente skader som har oppstått under leieforholdet uten ugrunnet opphold.
- g) Leietaker plikter å erstatte skader og ødelagt/forsvunnet utstyr/inventar. Dette gjelder enten leietaker selv er skyld i hendelsen eller at leietaker har opptrådt på en slik måte at uvedkommende har skaffet seg adgang til lokalet i den tiden under avtalt leie.
- h) Nøkkel/brikke skal leveres tilbake til sentralbordet/servicekontoret første virkedag etter leie.



## 7 Kommunens ansvar

- a) Sørge for at nøkkel og/eller brikke er tilgjengelig når leietaker skal hente dette i kommunens sentralbord/servicekontor i åpningstiden.
- b) Klargjøre kontrakt.
- c) Informere om hvor leietaker finner ordens- og bruksregler for bruk av det enkelte bygg.
- d) Kontrollere opprydding, renhold og søppeldeponering første virkedag etter utleie. Avvik dokumenteres skriftlig, og meldes fra til og faktureres leietaker.
- e) Foreta innkreving av leie samt evt. erstatning ved fakturering i etterkant av hvert leieforhold.
- f) Kommunen har **ikke** ansvar for verdisaker som leietaker oppbevarer i lokalene under bruk/leie.

## 8 Generelle ordens- og bruksregler

- a) Arealer som ikke inngår i inngått avtale skal ikke brukes.
- b) Papirer, tomflasker og annet avfall skal fjernes.
- c) Alle gulvflater samt fast og løst inventar skal rengjøres. Unntak er kortere møter. Leietakere på langtidskontrakt er selv ansvarlig for alt renhold av lokalet.
- d) Alt av inventar og utstyr skal settes tilbake på anvist plass.
- e) Før lokalene forlates plikter ansvarlig leietaker å påse at alle lys slås av, alle vinduer lukkes og alle dører låses.
- f) Søppel skal tas ut og legges i anvist container. Dersom arrangementet genererer mer søppel i kommunens containere enn to vanlige sorte søppelsekker, må dette avtales på forhånd og et ekstragebyr ihht regulativ betales.
- g) Det skal også ryddes søppel utendørs rundt inngangsparti og lokalet for øvrig.
- h) Området er røykfritt.
- i) Det er ikke lov til å bruke fotballscho eller piggscho inne på skolebygget eller i flerbrukshallen.

## 9 Betaling av leie

- a) Det skal betales leie i henhold til det til enhver tid gjeldende regulativ for utleie av kommunale lokaler til trening, kurs, møter og andre arrangementer.
- b) For korttidsleie faktureres det fortløpende etter leieperiodens utløp.
- c) For langtidsleie faktureres det forskuddsvis to ganger pr. år, 1. februar og 1. september.
- d) Det gis ingen reduksjon i leie for forhold som påpekes etter at leieperioden er utløpt. Dersom leietaker etter punkt 6 e) påpeker vesentlige mangler ved lokalet, kan det etter særskilt vurdering og avtale gis redusert leiepris.

## 10 Unntaksbestemmelser

Der annet lovverk eller regelverk vedtatt av andre enn Kvæningen kommune, gir tilgang til å disponere lokaler i kommunen uten kostand, unntas disse brukerne fra bestemmelsene om betaling fra dette reglementet. Det kreves at kommunen mottar dokumentasjon på at en slik rett foreligger.

## 11 Ikrafttredelse

Retningslinjene er vedtatt av Formannskapet i sak ....., med ikrafttredelse fra.....

## 12 Endringslogg

Her kommer evt. inn endringer/presiseringer gjort/vedtatt av kommunestyret.

## Overnatting på skoler og flerbrukshall

Det er mulig å benytte vår skole og flerbrukshall til overnatting. Du kan lese mer om vilkår og retningslinjer under. Det må søkes på egne skjema både til brannsjef og rektor ved Kvæningen barne- og ungdomsskole.

Overnatting på bygg som normalt ikke brukes til dette (skole, barnehage, idrettshall o.l.), er ikke godkjent før søknaden er innvilget av brannsjefen.

Søknaden fylles inn direkte her, og skal være mottatt av oss minst fem arbeidsdager før overnatting starter.

<http://nordtromsbrannvesen.no/linker/overnatting.html>

Bygningseier er likevel ansvarlig for at nødvendig sikkerhet til enhver tid er ivaretatt.

### Vilkår for overnatting

- At bygningen er dekket med eget brannvarslingsanlegg og røykdetektor
- At det stilles med en ansvarlig vakt som er over 18 år og overnatter på de rom det overnattes på
- At det er minimum en våken ambulerende brannvakt over 18 år i bygget
- At brannvakt er i stand til å kunne forebygge brann
- At brannvakt kan forsøke å slokke brann og gjøre tiltak for å forhindre spredning av brann
- At alle kjenner til orienteringsplan, branninstruksen og rømningsveier i bygningen gitt av teknisk
- At det foreligger navneliste over alle som overnatter i bygningen
- At brannvakt er i stand til å lede rømming av bygningen ved brann
- At brannvakt er utstyrt med telefon for varsling av brann til telefonnummer 110
- At brannansvarlig kan holde gruppen samlet og ta imot brannmannskaper og varsle om at alle er ute av bygningen og varsle hvor det brenner

### Retningslinjer for utleie/overnatting – skole og flerbrukshall

- Søknad om overnatting skal sendes inn til rektor ved Kvæningen barne- og ungdomsskole minst 14 dager før overnattingen finner sted, samt Nord-Troms brann på eget skjema

- Egen utleienøkkel skal benyttes, hentes hos teknisk drift. Ansatte skal ikke låne ut egen nøkkel
- Ansvarlig rektor varsler renholder og driftspersonell om overnattingen
- Søker gjør avtale om hvilke rom som skal benyttes
- Kjøkken skal ryddes og rengjøres så det er klart til skole dagen etter
- Bygningens utstyr og PCer skal ikke benyttes uten avtale med rektor
- Ansvarlig vakt skal på forhånd ta kontakt med driftspersonell på telefon .....
- Angående rømningsveier og slokkeutstyr m.m.
- Inne skal det være ro og orden
- Ingen skal løpe eller rase
- Ingen ballspill inne
- Ballspill og snøballkrig skal utføres på avtalte utebaner/uteområder
- Sjøppel skal føres ut til container

## Kunstgressbane

Mowi idrettsanlegg eies av Burfjord IL. Burfjord IL er ansvarlig for forvaltning, drift og vedlikehold.

### Bruk av garderober i flerbrukshall i tilknytning til kunstgressbanen

Dersom det er behov for tilgang til garderober i forbindelse med trening, kamp o.l på flerbrukshallen, forvaltes dette av Burfjord IL. Bruk av garderober er gratis for lokale lag og foreninger. For andre kreves det leie.

Kontaktperson: leder av Burfjord IL

Avtaler må gjøres i god tid.

### Ikke-idrettslig aktivitet

Burfjord IL kan leie ut kunstgressbanen til ikke-idrettslige aktiviteter/arrangementer og større idrettsarrangementer. Slik type utleie må avklares med og skriftlig godkjennes av Burfjord IL senest tre uker i forkant.



## Saksfremlegg

Utvalgssak	Utvalgsnavn	Møtedato
85/20	Kvæningen formannskap	02.04.2020

### Søknad om dispensasjon fra motorferdselloven for transport til Hytte-Karina Nilsen- Gnr/bnr 46/5

Henvising til lovverk:

Vedlegg

1 Motorferdsel i utmark og vassdrag

#### Administrasjonssjefens innstilling

Med hjemmel i forskrift for motorkjøretøyer i utmark §§ 6 gir Kvæningen kommune tillatelse til bruk av snøscooter for transport av utstyr og bagasje fra Oksfjord i Nordreisa til fritidsbolig på Meiland gnr/bnr 44/13 i Kvæningen.

Med hjemmel i forskrift for motorkjøretøyer i utmark § 5 pkt e gir Kvæningen kommune tillatelse til bruk av snøscooter for transport av ved fra skogen på eiendom 44/13 til fritidsbolig på samme eiendom.

Med hjemmel i forskrift for motorkjøretøyer i utmark § 6 avslår Kvæningen kommune søknad om tillatelse til bruk av snøscooter for transport av vann i fra Storelva til fritidsbolig på gnr/bnr 46/5. Avstanden fra hytta til Storelva er 800 meter i flatt terreng, og det er derfor ikke vist til et særlig behov for å bruke motorkjøretøy til denne transporten.

<b>Trase:</b>	<b>Langs vanlig dispensasjonstrase fra Oksfjord og ut til hytte på gnr/bnr 46/5. Trase fremgår av kartet i saksutredningen.</b>
---------------	---

<b>Vedhogst:</b>	<p><b>-Hogsten skal foregå på eiendommen gnr/bnr 46/5 som fremgår av kartet i saksutredningen.</b></p> <p><b>-I forbindelse med vedhenting skal korteste mulige trase tilbake til hytta benyttes.</b></p> <p><b>-Scooteren skal være påmontert utstyr for vedkjøring.</b></p> <p><b>-Kjøring som ikke er strengt nødvendig for henting av felt virke er ikke tillatt.</b></p>
<b>Personer:</b>	<p><b>Tillatelsen gjelder for:</b></p> <p><b>Karina Nilsen</b></p> <p><b>Svein Roger Nilsen</b></p> <p><b>Kenneth Adolfsen</b></p> <p><b>Sindre Nilsen</b></p>
<b>Type kjøretøy og antall:</b>	<p><b>Tillatelsen gjelder snøscooter. Det kan maksimalt benyttes <u>to</u> kjøretøy.</b></p> <p><b>Vedtaket sendes ut i to eksemplarer. Originalvedtaket må medbringes av den aktuelle sjåføren for at tillatelsen skal være gyldig.</b></p>
<b>Antall turer:</b>	<p><b>Det tillates inntil <u>ti</u> turer i året. Det skal føres kjørebok.</b></p> <p><b>Det skal føres kjørebok. Dato skal inntegnes før kjøring starter, ellers er ikke tillatelsen gyldig.</b></p>
<b>Tidsrom:</b>	<p><b>Tillatelsen er gyldig i vintersesongene frem til 4. mai 2023. Den gjelder ikke i perioden 5. mai – 30 juni.</b></p>

*Generelle vilkår:*

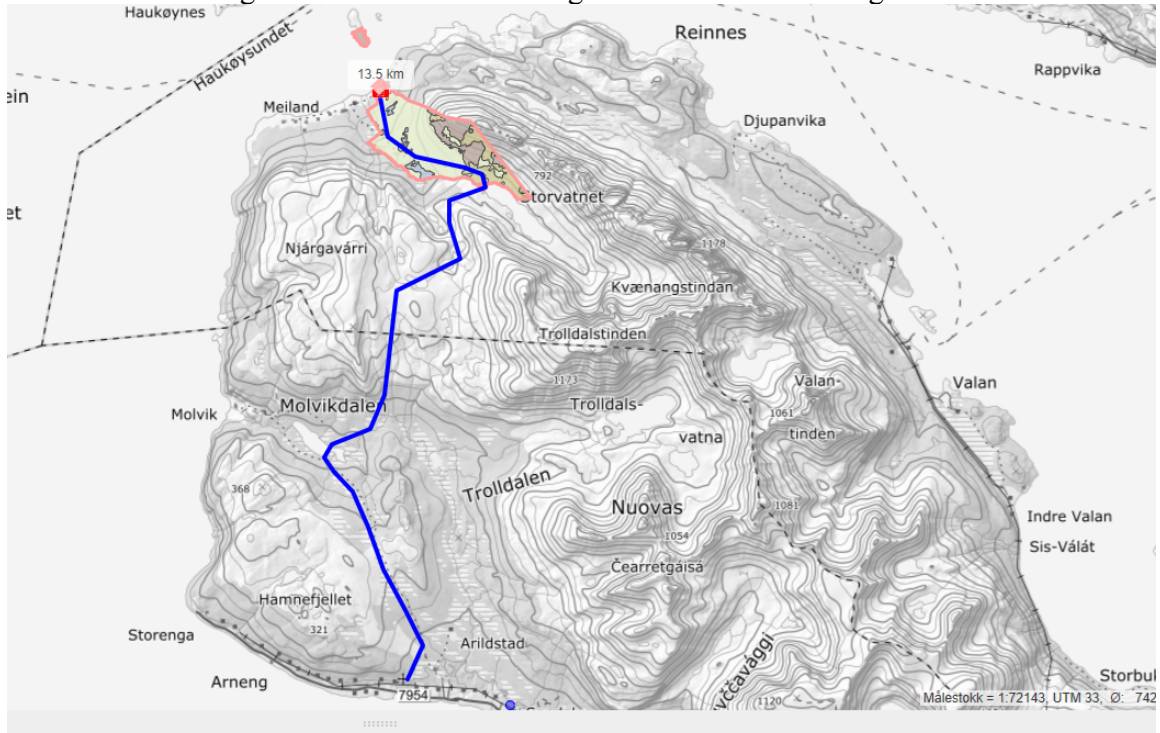
- Den motoriserte ferdselen skal reduseres til et minimum.
- Tillatelsen gjelder bare på snødekt mark/islagt vann og angitt formål.
- Søker er selv ansvarlig for å innhente grunneiers tillatelse. (Unntak for dette gjelder den delen av den ordinære «dispensasjonstraseen» som ligger innenfor Nordreisa kommune. På den parsellen er slik kjøring klarert med grunneierne).
- Søker plikter å gjøre seg kjent med, og følge bestemmelsene i Lov om motorferdsel i utmark og på vassdrag og Nasjonal forskrift for bruk av motorkjøretøyer i utmark og på islagte vassdrag.
- Kjøringen skal skje aktsomt og hensynsfullt for å unngå skade på miljø og mennesker.
- Dispensasjonen skal medbringes i original form, og forevises på forlangende fra politi, fjelltjenesten/SNO eller annen offentlig oppsynsmyndighet.

Deler av traseen går i aktsomhetsområder for snøskred, og kommunen oppfordrer søker til å tilpasse ferdselen, og unngå å kjøre i perioder med stor skredfare. Opplysninger om skredfare finnes på nettsiden Varsom.no.

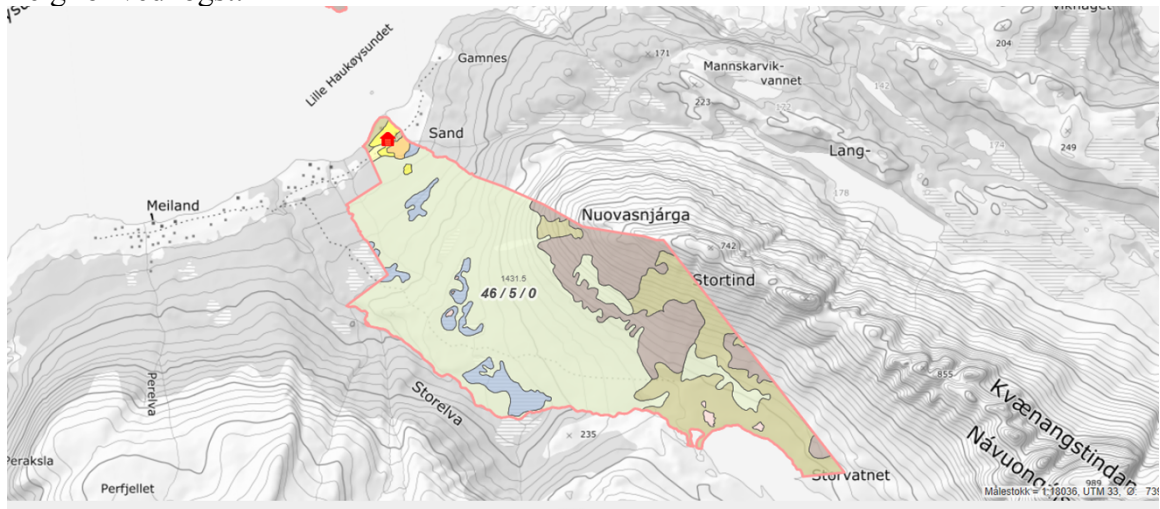
## Saksopplysninger

Karina Nilsen Garden har søkt om tillatelse til bruk av snøscooter for å transportere bagasje og utstyr fra Oksfjord i Nordreisa kommune til privat hytte på gnr/bnr 46/5 i Kvænangen (Meiland). Det er etablert en fast trase som benyttes i forbindelse med transport mellom Oksfjord og eiendommene på Meiland og Valan. Det søkes også om transport av ved fra skogen på eiendommen og transport av vann fra Storelva til fritidsboligen.

Det søkes om 4-årig tillatelse. Omsøkt trase og eiendom for vedhenting er vist i kartet.



Teig for vedhogst:



Deler av søknaden er omfattet av motorferdslovens § 5 som er delegert til administrasjonen, men søknaden omfatter også ferdsel som ikke kommer inn under disse bestemmelsene og må vurderes etter forskriftens § 6. Det er mest hensiktsmessig å forholde seg til ett vedtak. Derfor tas hele søknaden opp til behandling i utvalget.

#### *Transport til private hytter, § 5 første ledd bokstav c*

Etter forskriftens § 5 første ledd bokstav c kan det gis tillatelse for bruk av snøscooter til hytteeier for transport av bagasje og utstyr mellom bilveg og hytte, der hytta ligger minst 2,5 km fra brøytet bilveg, og det i området ikke er mulighet for leiekjøring. Det kan kun gis dispensasjon til hytteeier. Rundskrivet til motorferdselloven sier at begrepet hytteeier må her anses å omfatte også eierens nærmeste familie, som ektefelle og barn. Rundskrivet sier også at transport til hytter med flere eiere ikke kan tillates etter denne paragrafen. Det er bare transport av bagasje og utstyr mellom bilveg og hytte som kan tillates etter forskriftens § 5 c; alminnelig persontransport kan ikke tillates. Når det er

gitt tillatelse til transport av bagasje og utstyr, må det imidlertid være adgang til å la personer sitte på, når det er plass til det sammen med bagasjen. Forutsetningen er at passasjertransporten ikke må medføre ekstra kjøring.

*Transport av ved, § 5 første ledd bokstav e*

Transport av ved utover det som er direkte hjemlet i forskriftens § 3 første ledd bokstav g, anses som en kurant dispensasjonsgrunn. Det gjelder transport av ved fra egen eiendom til annet sted enn fast bopel og transport av ved fra andres eiendom.

*Dispensasjonsbestemmelsen § 6 sier følgende "I unntakstilfeller kan kommunestyret- eller et annet folkevalgt organ som kommunestyret bestemmer- etter skriftlig søknad og tillatelse til kjøring utover § 2 - § 5, dersom søker påviser et særlig behov som ikke knytter seg til turkjøring, og som ikke kan dekkes på annen måte. Før eventuell tillatelse gis, skal transportbehovet vurderes opp mot mulige skader og ulemper i forhold til et mål om å redusere motorferdselen til et minimum."*

Forskriftens § 6 er en særskilt dispensasjonsbestemmelse som skal fange opp spesielle tilfeller. Rundskrivet fra departementet sier at bestemmelsen skal tolkes strengt.

Forskriftens § 7 sier at kommunen kan sette vilkår for tillatelser, bl.a. om at kjøring skal skje etter angitte traseer. Videre heter det at tillatelsen skal være skriftlig og skal medbringes under transporten. Den skal vises fram på forlangende av politi eller oppsyn.

Videre skal de miljørettslige prinsippene i Naturmangfoldloven §§ 8-12 legges til grunn ved utøving av offentlig myndighet som kan påvirke naturmangfoldet. I § 8 framgår det at offentlige beslutninger som berører naturmangfoldet skal bygges på vitenskapelig kunnskap om arters bestandssituasjon, naturtypers utbredelse og økologiske tilstand, samt effekten av påvirkninger. Kravet til kunnskapsgrunnlaget skal stå i et rimelig forhold til sakens karakter og risiko for å skade naturmangfoldet. Virkninger av et tiltak skal vurderes ut fra den samlede belastningen økosystemet blir utsatt for (§ 10). Dersom det ikke foreligger tilstrekkelig kunnskap om hvilke virkninger et tiltak kan ha på naturmiljøet, skal føre-var-prinsippet legges til grunn (§ 9), slik at vesentlig skade på naturmangfoldet unngås ved at det treffes en beslutning på et for dårlig kunnskapsgrunnlag. Kostnadene med miljøforingelse skal dekkes av tiltakshaver (§11) og det skal tas utgangspunkt i miljøforsvarlige teknikker eller driftsmetoder som gir den beste samfunnsmessige resultat på kort og lang sikt (§ 12).

I teknisk utvalgssak 6/2003 ble det, i en generell diskusjon omkring motorferdselloven, vedtatt at man kunne gi inntil 2 dispensasjoner pr registrerte hytte for transport av bagasje og utstyr. Dette har blitt praktisert som to scootere om gangen og ikke avgrenset til to personer. Sjøføren av den aktuelle snøscooteren må ha med originaldokumentet. Det utsendes bare to dokument for hver hytte.

Det er etablert en fast trase som benyttes i forbindelse med transport mellom Oksfjord og eiendommene på Meiland og Valan. Søknaden omfatter kjøring både i Kvæningen og Nordreisa. §5 saker behandles av Kvæningen kommune etter avtale for inntil 2 brukere per hytte på Meiland og Valan. Det er avtalt med saksbehandler i Nordreisa at Kvæningen også behandler søknader etter §6 på vegne av begge kommunene.

Motorisert ferdsel i utmark inngår ikke i allemannsretten, og grunneier kan nekte slik ferdsel. Søker må innhente grunneiers tillatelse før det kjøres, og er selv ansvarlig for at dette blir gjort. Kvæningen kommune ønsker å understreke dette kravet da det er kommet innspill fra grunneiere i Meilandsområdet om at mye av den motoriserte ferdselen som pågår ikke er klarert med grunneier. Unntak for dette gjelder den delen av den ordinære «dispensasjonstraseen» som ligger innenfor Nordreisa kommune. På den parsellen er slik kjøring klarert med grunneierne.



## Vurdering

Kommunen kan etter gjeldende praksis gi dispensasjon for inntil 2 skutere pr registrerte hytte. Eiendommen eies av et sameie og må behandles etter forskriftens § 6.

Avstanden fra Oksfjord til Meiland er mer enn 10 kilometer og terrenget er relativt krevende. Derfor gir kommunen normalt tillatelser til hytteeier for å transportere bagasje og transport etter en fast trase mot Meiland og Valan. Dersom det ikke medfører ekstra turer så er det tillatt å ha med personer i forbindelse med slik transport. I utgangspunktet så burde det ikke være behov for at så mange skal frakte utstyr og bagasje til fritidsboligen, men brukerne benytter gjerne fritidsboligen til ulike tidspunkt. Da vil det være mest hensiktsmessig om de som skal benytte den også kan ta med utstyr og bagasje til oppholdet. På grunn av avstanden så er det vanskelig å dekke dette transportbehovet på annen måte. Utvalget bør imidlertid vurdere om vi kan opprettholde en slik liberal ordning eller om vi må avgrense disse tillatelsene til å gjelde to personer.

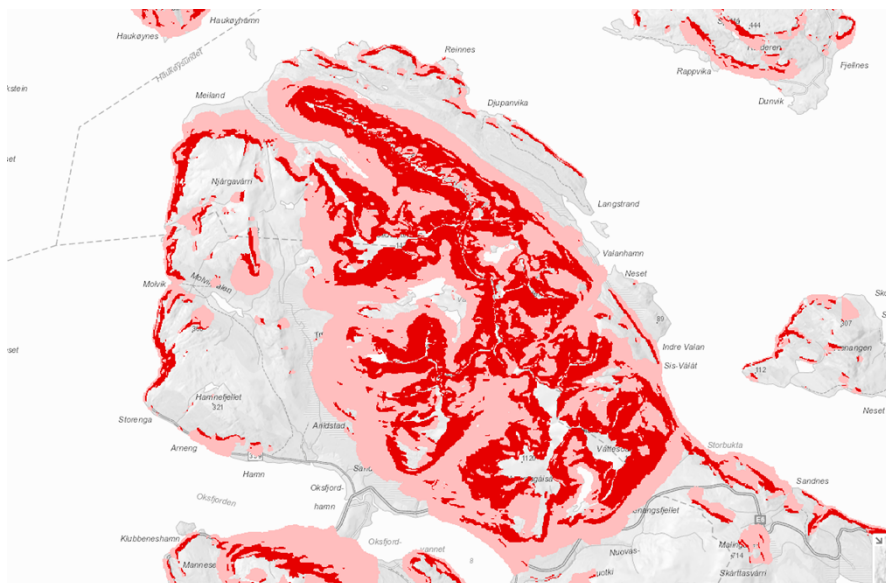
Annen bruk av snøscooter i området rundt hytta som henting av vann må også vurderes etter dispensasjonsbestemmelsen i § 6. Henting av vann omfatter ei tung bær. Kvæningen kommune har tidligere innvilget tillatelser til å bruke snøscooter for henting av vann i Storelva for hytteboere på Meiland. Avstanden fra hytta til Storelva er 700 meter. Terrenget er flatt og lettgått, og transport er praktisk gjennomførbart med pulk. Transportbehovet kan løses uten bruk av motorkjøretøy. Ferdseien vil derfor ikke være i tråd med vilkårene i dispensasjonsbestemmelsen og må avslås. Dette innebærer en innstramming i forhold til tidligere praksis for å innrette dispensasjonspraksisen etter regelverket. I den sammenheng så vises det til at Fylkesmannen har hatt et fokus på å veilede kommunene på dette området, og en rekke vedtak der kommunen har gått utover skjønnsrommet i §6 har blitt opphevet den seinere tid.

Rundskrivet til motorferdselloven (T-96) sier at kommunen normalt ikke skal gi flerårige dispensasjoner for transport til hytter. Kommunen har tidligere gitt slike tillatelser i inntil 4 år for å redusere administrativt arbeid. Det er derfor ønskelig å fortsette med flerårige tillatelser, men vi bør ikke strekke denne praksisen lenger. Det bør derfor ikke gis tillatelse lenger enn til utgangen av 2023-sesongen.

Fylkesmannen har gitt tilbakemelding om at kommunen må ivareta bestemmelsen om at ferdselen skal begrenses mest mulig og tillatelsene må være kontrollerbar. Den beste løsningen ville være å innføre en ordning med leiekjøring. Da ville man trolig redusere ferdselen vesentlig, og det ville gi grunnlag for næringsvirksomhet dersom all transport av utstyr og materiell ut til Meiland og Valan ble utført som leiekjøring. Foreløpig har vi ikke noen ordning på dette, og vi vurderer også å etablere offentlig scooterløype utover denne veien. Inntil dette er avklart så foreslås det at vi setter antallsbegrensninger og innfører krav om kjørebok som føres i forkant av hver tur. Det foreslås å sette grensen på ti turer i året til hver hytte. Fylkesmannen stiller også spørsmål om behovet for to snøscootere. Det er lange avstander til bebyggelse og infrastruktur i dette området. Ved eventuelt havari eller fastkjøring så kan sikkerheten ivaretas på en bedre måte med to kjøretøy. Vi bør derfor videreføre praksisen med to kjøretøy per hytte.

Bruk av snøscooter er ansett å være mest skånsomme og mest hensiktsmessige transportmiddel for transport av ved til fritidsboligen i forbindelse med hogst. Dette hjemles i forskriftens § 5 e og regnes som en kurant sak i lovverket. Omfanget av ferdselen skal likevel begrenses til det som er strengt nødvendig for å frakte veden ut av skogen.

Omsøkt ferdsel går i utløpsområder i NVE sine aktsomhetskart for snøskred. Traseen er mye brukt over flere år og det er ikke kjent at den faktiske skredfaren er spesielt stor i den aktuelle traseen. Det bør likevel tas hensyn til snø og værforhold i forbindelse med transporten. I kartet er aktsomhetsområdene markert. De mørkerøde områdene er potensielle utløsningsområder, mens de lyserøde er utløpsområder.



Artstadabanken sitt kart og Miljødirektoratets naturbase er undersøkt for registrerte miljøverdier, men det er ikke påvist spesielle miljøverdier som vil påvirkes av omsøkt transport. Søknaden omfatter en mye brukt trase for snøscooter som benyttes av et stort antall hytteeiere på Meiland og Valan. Siden ferdselen går etter en fast trase så vil ikke dette vedtaket medføre større endring av forstyrrelsesmønsteret i området. I forhold til omfanget av tiltaket så er saken tilstrekkelig belyst. Naturmangfoldlovens bestemmelser er godt nok ivaretatt.

Det er vist til et transportbehov. Det er store avstander til bilveg. Konsekvensene synes å være små og etter ei samla vurdering så kan det åpnes for å innvilge søknaden.

# Motorferdsel i utmark og vassdrag (KF-195G)



Referansenummer: PII5U2

Registrert dato:28.02.2020 11:33:54

## Innledning

Du må søke om tillatelse til all kjøring som ikke er uttrykkelig tillatt etter lov eller forskrift.

Gjelder søknaden leiekjøring

Nei

Er søkeren

Privatperson

Motorferdsel i utmark og vassdrag skal foregå aktsomt og hensynsfullt for å unngå skade og ulempe for naturmiljø og mennesker.

## Søkeren

Opplysninger om søkeren

Fødselsdato

21.06.1975

Fornavn

Karina

Etternavn

Nilsen

Adresse

Severin Steffensensvei 13

Postnummer

9180

Poststed

SKJERVØY

Telefon

Mobil

97629540

E-post

Karina75@live.no

Skal søkeren kun kjøre selv

Nei

Hvis søkeren ikke skal kjøre selv, eller det skal være flere sjåførere, oppgi andre sjåførere

Fornavn	Etternavn	Telefon
Svein Roger	Mikkelsen	91338748
Kenneth	Adolfson	41842756
Sindre	Nilsen	95553221

## Kjøretøy

Kjøretøytype

Snøscooter

Registreringsnummer

Eventuelt tilleggsutstyr til kjøretøyet

For vedkjøring

Kjelke

## Tidsrom

Det søkes om kjøring på

Snødekt mark/islagt vann

Dag(er) og/eller periode(r) det søkes for

Skal kjøringen foregå

Over en/flere perioder

Dato fra	Dato til	Antall turer denne perioden
01.01.2020	01.05.2020	10
01.01.2021	01.05.2021	10
01.01.2022	01.05.2022	15

01.01.2023	01.05.2023	15
Søkes det for tilsvarende dag(er) og/eller periode(r) i flere år		
<input checked="" type="radio"/> Ja <input type="radio"/> Nei		
Antall år		
4		

## Transport av bagasje/utstyr

Det søkes om tillatelse for bruk av motorkjøretøy for

- Transport av utstyr og bagasje til hytte
- Transport av ved
- Transport ved andre særlige behov (beskriv nedenfor)

Nærmere opplysninger om formål

Henting av Vann

Behov for ledsager

Nei

## Hytta

Opplysninger om hytta

Tilknytning til eiendommen det søkes om kjøring til

Eier

Gårdsnr

46

Bruksnr

5

Festenr

Beskrivelse av hyttas beliggenhet

Ligger åpent til opp av Sanden.

Tidsrom for åremålsleie

Opplysninger om hytteeier

## Ferdelsområde

Kartskisse med inntegnet trasé skal vedlegges søknaden.

Eventuell nærmere beskrivelse av området

Grunneier(ne)s navn

Karina Nilsen

Asgeir Nilsen

Kjell Roar Nilsen

Anna k Halvorsen ( død)

Edith K Henriksen ( død)

Andre opplysninger som kan ha betydning for søknaden

Da vi ikke bruker hytten på Vinteren, ønsker JEG med min familie, skal kunne bruke den mer om vinteren.



## Saksfremlegg

Utvalgssak	Utvalgsnavn	Møtedato
86/20	Kvæningen formannskap	02.04.2020

### Søknad om dispensasjon fra motorferdselloven for transport til hytte på Haukøya- Aksel Sandberg

Henvising til lovverk:

Vedlegg  
1 00126H

#### Administrasjonssjefens innstilling

Med hjemmel i forskrift for motorkjøretøyer i utmark §§ 6 gir Kvæningen kommune tillatelse til bruk av snøscooter for transport av utstyr og bagasje fra Oksfjord i Nordreisa til Meiland. Formålet er videretransport med båt fra Meiland til Haukøya.

<b>Trase:</b>	<b>Langs vanlig dispensasjonstrase fra Oksfjord og ut til hytte på gnr/bnr 44/13. Trase fremgår av kartet i saksutredningen.</b>
<b>Personer:</b>	<b>Tillatelsen gjelder for: Aksel Sandberg Morten Sandberg</b>
<b>Type kjøretøy og antall:</b>	<b>Tillatelsen gjelder snøscooter. Det kan maksimalt benyttes <u>to</u> kjøretøy.</b>
<b>Antall turer:</b>	<b>Det tillates inntil <u>ti</u> turer. Det skal føres kjørebok. Det skal føres kjørebok. Dato skal inntegnes før kjøring starter, ellers er ikke tillatelsen gyldig.</b>
<b>Tidsrom:</b>	<b>Tillatelsen er gyldig frem til 4. mai 2020.</b>

#### Generelle vilkår:

- Den motoriserte ferdsele skal reduseres til et minimum.
- Tillatelsen gjelder bare på snødekt mark/islagt vann og angitt formål.

- Søker er selv ansvarlig for å innhente grunneiers tillatelse. (Unntak for dette gjelder den delen av den ordinære «dispensasjonstraseen» som ligger innenfor Nordreisa kommune. På den parsellen er slik kjøring klarert med grunneierne).
- Søker plikter å gjøre seg kjent med, og følge bestemmelsene i Lov om motorferdsel i utmark og på vassdrag og Nasjonal forskrift for bruk av motorkjøretøyer i utmark og på islagte vassdrag.
- Kjøringen skal skje aktsomt og hensynsfullt for å unngå skade på miljø og mennesker.
- Dispensasjonen skal medbringes i original form, og forevises på forlangende fra politi, fjelltjenesten/SNO eller annen offentlig oppsynsmyndighet.

Deler av traseen går i aktsomhetsområder for snøskred, og kommunen oppfordrer søker til å tilpasse ferdsele, og unngå å kjøre i perioder med stor skredfare. Opplysninger om skredfare finnes på nettsiden Varsom.no.

## Saksopplysninger

Aksel Sandberg har hytte på Haukøya. På grunn av åpent farvann mellom Skjervøy og Haukøya så ønsker han å transportere utstyr og materiell til Meiland med Snøscooter, og deretter transportere det med båt over Haukøysundet. Overfarten der er vesentlig kortere og ligger i le av Haukøya. Bakgrunnen for en slik logistikk er at søker ikke disponerer båt som er tilstrekkelig stor og sjødyktig til å krysse over fra Skjervøy. Han har også opplyst at han skal ha med noe materiell til vedlikehold på hytta.



*Transport til private hytter, § 5 første ledd bokstav c*



Etter forskriftens § 5 første ledd bokstav c kan det gis tillatelse for bruk av snøscooter til hytteeier for transport av bagasje og utstyr mellom bilveg og hytte, der hytta ligger minst 2,5 km fra brøytet bilveg, og det i området ikke er mulighet for leiekjøring. Det kan kun gis dispensasjon til hytteeier. Rundskrivet til motorferdselloven sier at begrepet hytteeier må her anses å omfatte også eierens nærmeste familie, som ektefelle og barn. Rundskrivet sier også at transport til hytter med flere eiere ikke kan tillates etter denne paragrafen. Det er bare transport av bagasje og utstyr mellom bilveg og hytte som kan tillates etter forskriftens § 5 c; alminnelig persontransport kan ikke tillates. Når det er gitt tillatelse til transport av bagasje og utstyr, må det imidlertid være adgang til å la personer sitte på, når det er plass til det sammen med bagasjen. Forutsetningen er at passasjertransporten ikke må medføre ekstra kjøring.

*Dispensasjonsbestemmelsen § 6 sier følgende "I unntakstilfeller kan kommunestyret- eller et annet folkevalgt organ som kommunestyret bestemmer- etter skriftlig søknad og tillatelse til kjøring utover § 2 - § 5, dersom søker påviser et særlig behov som ikke knytter seg til turkjøring, og som ikke kan dekkes på annen måte. Før eventuell tillatelse gis, skal transportbehovet vurderes opp mot mulige skader og ulemper i forhold til et mål om å redusere motorferdselen til et minimum."*

Forskriftens § 6 er en særskilt dispensasjonsbestemmelse som skal fange opp spesielle tilfeller. Rundskrivet fra departementet sier at bestemmelsen skal tolkes strengt.

Forskriftens § 7 sier at kommunen kan sette vilkår for tillatelser, bl.a. om at kjøring skal skje etter angitte traseer. Videre heter det at tillatelsen skal være skriftlig og skal medbringes under transporten. Den skal vises fram på forlangende av politi eller oppsyn.

Videre skal de miljørettslige prinsippene i Naturmangfoldloven §§ 8-12 legges til grunn ved utøving av offentlig myndighet som kan påvirke naturmangfoldet. I § 8 framgår det at offentlige beslutninger som berører naturmangfoldet skal bygges på vitenskapelig kunnskap om arters bestandssituasjon, naturtypers utbredelse og økologiske tilstand, samt effekten av påvirkninger. Kravet til kunnskapsgrunnlaget skal stå i et rimelig forhold til sakens karakter og risiko for å skade naturmangfoldet. Virkninger av et tiltak skal vurderes ut fra den samlede belastningen økosystemet blir utsatt for (§ 10). Dersom det ikke foreligger tilstrekkelig kunnskap om hvilke virkninger et tiltak kan ha på naturmiljøet, skal føre-var-prinsippet legges til grunn (§ 9), slik at vesentlig skade på naturmangfoldet unngås ved at det treffes en beslutning på et for dårlig kunnskapsgrunnlag. Kostnadene med miljøforringelse skal dekkes av tiltakshaver (§11) og det skal tas utgangspunkt i miljøforsvarlige teknikker eller driftsmetoder som gir den beste samfunnsmessige resultat på kort og lang sikt (§ 12).

I teknisk utvalgssak 6/2003 ble det, i en generell diskusjon omkring motorferdselloven, vedtatt at man kunne gi inntil 2 dispensasjoner pr registrerte hytte for transport av bagasje og utstyr. Dette har blitt praktisert som to scootere om gangen og ikke avgrenset til to personer. Sjåføren av den aktuelle snøscooteren må ha med originaldokumentet. Det utsendes bare to dokument for hver hytte.

Det er etablert en fast trase som benyttes i forbindelse med transport mellom Oksfjord og eiendommene på Meiland og Valan. Søknaden omfatter kjøring både i Kvænangen og Nordreisa. §5 saker behandles av Kvænangen kommune etter avtale for inntil 2 brukere per hytte på Meiland og Valan. Det er avtalt med saksbehandler i Nordreisa at Kvænangen også behandler søknader etter §6 på vegne av begge kommunene.

Motorisert ferdsel i utmark inngår ikke i allemannsretten, og grunneier kan nekte slik ferdsel. Søker må innhente grunneiers tillatelse før det kjøres, og er selv ansvarlig for at dette blir gjort. Kvænangen kommune ønsker å understreke dette kravet da det er kommet innspill fra grunneiere i Meilandsområdet om at mye av den motoriserte ferdselen som pågår ikke er klarert med grunneier. Unntak for dette gjelder den delen av den ordinære «dispensasjonstraseen» som ligger innenfor Nordreisa kommune. På den parsellen er slik kjøring klarert med grunneierne.

## Vurdering

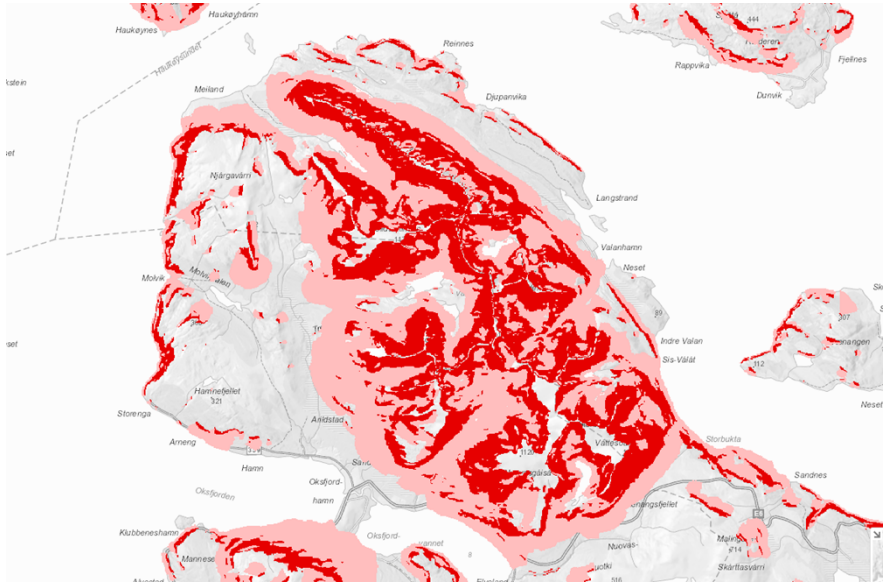
Eiendommen eies av svigerbror til søker og må derfor behandles etter forskriftens § 6. Kommunen kan etter gjeldende praksis gi dispensasjon for inntil 2 skutere pr registrerte hytte. Selv om søker ikke skal kjøre helt fram til hytta så er transportbehovet nokså sammenlignbart med transporten til hyttene som er på fastlandet på Meiland.

Avstanden fra Oksfjord til Meiland er mer enn 10 kilometer og terrenget er relativt krevende. Derfor gir kommunen normalt tillatelser til hytteeier for å transportere bagasje og transport etter en fast trase mot Meiland og Valan. Dersom det ikke medfører ekstra turer så er det tillatt å ha med personer i forbindelse med slik transport.

Rundskrivnet til motorferdselloven (T-96) sier at kommunen normalt ikke skal gi flerårige dispensasjoner for transport til hytter. Kommunen har tidligere gitt slike tillatelser i inntil 4 år for å redusere administrativt arbeid. Siden saken er litt spesiell så anbefales det at den bare gis for årets sesong.

Fylkesmannen har gitt tilbakemelding om at kommunen må ivareta bestemmelsen om at ferdsele skal begrenses mest mulig og tillatelsene må være kontrollerbar. Den beste løsningen ville være å innføre en ordning med leiekjøring. Da ville man trolig redusere ferdsele vesentlig, og det ville gi grunnlag for næringsvirksomhet dersom all transport av utstyr og materiell ut til Meiland og Valan ble utført som leiekjøring. Foreløpig har vi ikke noen ordning på dette, og vi vurderer også å etablere offentlig scooterløype utover denne veien. Inntil dette er avklart så foreslås det at vi setter antallsbegrensninger og innfører krav om kjørebok som føres i forkant av hver tur. Det foreslås å sette grensen på ti turer i året til hver hytte. Fylkesmannen stiller også spørsmål om behovet for to snøscootere. Det er lange avstander til bebyggelse og infrastruktur i dette området. Ved eventuelt havari eller fastkjøring så kan sikkerheten ivaretas på en bedre måte med to kjøretøy. Vi bør derfor videreføre praksisen med to kjøretøy per hytte.

Omsøkt ferdsel går i utløpsområder i NVE sine aktsomhetskart for snøskred. Traseen er mye brukt over flere år og det er ikke kjent at den faktiske skredfaren er spesielt stor i den aktuelle traseen. Det bør likevel tas hensyn til snø og værforhold i forbindelse med transporten. I kartet er aktsomhetsområdene markert. De mørkerøde områdene er potensielle utløsningsområder, mens de lyserøde er utløpsområder.



Artstadabanken sitt kart og Miljødirektoratets naturbase er undersøkt for registrerte miljøverdier, men det er ikke påvist spesielle miljøverdier som vil påvirkes av omsøkt transport. Søknaden omfatter en mye brukt trase for snøscooter som benyttes av et stort antall hytteiere på Meiland og Valan. Siden ferdselen går etter en fast trase så vil ikke dette vedtaket medføre større endring av forstyrrelsesmønsteret i området. I forhold til omfanget av tiltaket så er saken tilstrekkelig belyst. Naturmangfoldlovens bestemmelser er godt nok ivarettatt.

Det er vist til et transportbehov. Det er store avstander til bilveg. Konsekvensene synes å være små og etter ei samla vurdering så kan det åpnes for å innvilge søknaden.

## Sentralbord Kvæningen kommune

---

**Fra:** Aksel Sandberg <a-sandbe@online.no>  
**Sendt:** tirsdag 25. februar 2020 18:34  
**Til:** Sentralbord Kvæningen kommune  
**Emne:** søknad om motorferdsel i utmark

Hei etter samtale på tlf søker jeg med dette om.


søknad om dispansasjon om å kjøre med snøskooter fra Oksfjordhamn og over til Meiland dette for å kunne komme til eiendom på Haukøya grunn nr 5 bruk 4 på en trygg måte.

Det som er tenkt er at siden vi bare har tilgang på mindre båt Dvs 16 fot så kan det være svært risikabelt å krysse Kvæningen fra Skjervøy vinterstid hvis man ikke har stor båt som takler havstykket, men det vil være veldigt mye sikrere å kunne komme seg over fra Meiland, da trenger man bare å krysse Haukøysundet som er veldig kort og smult farvann.

Det er ikke snakk om så veldig stor trafikk men et par runder i løpet av vinteren med personer og div utstyr.

De som eventuelt skal kjøre er Aksel sandberg og Morten Sandberg.

Mvh Aksel Sandbrg  
Tlf 402 42142

 Kvæningen kommune Postmottak
7 6 FEB 2020
Til behandling:
Saksbehandler: <i>Åmund A</i>
Til orientering
Gradering



## Saksfremlegg

Utvalgssak	Utvalgsnavn	Møtedato
87/20	Kvæningen formannskap	02.04.2020

### Søknad om dispensasjon fra motorferdselloven for transport til hytte- Arne Kristian Garden- gnr/bnr 44/13

Henvising til lovverk:

Vedlegg

1 Motorferdsel i utmark og vassdrag

#### Administrasjonssjefens innstilling

Med hjemmel i forskrift for motorkjøretøyer i utmark §§ 6 gir Kvæningen kommune tillatelse til bruk av snøscooter for transport av utstyr og bagasje fra Oksfjord i Nordreisa til fritidsbolig i Valan gnr/bnr 44/13 i Kvæningen.

Med hjemmel i forskrift for motorkjøretøyer i utmark § 5 pkt e gir Kvæningen kommune tillatelse til bruk av snøscooter for transport av ved fra skogen på eiendom 44/13 til fritidsbolig på samme eiendom. Eiendommen er markert i kartet.

<b>Trase:</b>	<b>Langs vanlig dispensasjonstrase fra Oksfjord og ut til hytte på gnr/bnr 44/13. Trase fremgår av kartet i saksutredningen. Alternativ rute fra hurtigbåtkaien på Valan til samme eiendom kan benyttes i nødtilfeller dersom det er dårlig vær.</b>
<b>Vedhogst:</b>	<b>-Hogsten skal foregå på eiendommen gnr/bnr 44/13 som fremgår av kartet i saksutredningen. -I forbindelse med vedhenting skal korteste mulige trase tilbake til hytta benyttes. -Scooteren skal være påmontert utstyr for vedkjøring. -Kjøring som ikke er strengt nødvendig for henting av felt virke er ikke tillatt.</b>
<b>Personer:</b>	<b>Tillatelsen gjelder for: Arne Christian Garden</b>

	<b>Ella Johansen Niklas Ivar Johansen Karoline Johansen</b>
<b>Type kjøretøy og antall:</b>	<b>Tillatelsen gjelder snøscooter. Det kan maksimalt benyttes <u>to</u> kjøretøy. Vedtaket sendes ut i to eksemplarer. Originalvedtaket må medbringes av den aktuelle sjåføren for at tillatelsen skal være gyldig.</b>
<b>Antall turer:</b>	<b>Det tillates inntil <u>ti</u> turer i året. Det skal føres kjørebok. Det skal føres kjørebok. Dato skal inntegnes før kjøring starter, ellers er ikke tillatelsen gyldig.</b>
<b>Tidsrom:</b>	<b>Tillatelsen er gyldig i vintersesongene frem til 4. mai 2023. Den gjelder ikke i perioden 5. mai – 30 juni.</b>

*Generelle vilkår:*

- Den motoriserte ferdsele skal reduseres til et minimum.
- Tillatelsen gjelder bare på snødekt mark/islagt vann og angitt formål.
- Søker er selv ansvarlig for å innhente grunneiers tillatelse. (Unntak for dette gjelder den delen av den ordinære «dispensasjonstraseen» som ligger innenfor Nordreisa kommune. På den parsellen er slik kjøring klarert med grunneierne).
- Søker plikter å gjøre seg kjent med, og følge bestemmelsene i Lov om motorferdsel i utmark og på vassdrag og Nasjonal forskrift for bruk av motorkjøretøyer i utmark og på islagte vassdrag.
- Kjøringen skal skje aktsomt og hensynsfullt for å unngå skade på miljø og mennesker.
- Dispensasjonen skal medbringes i original form, og forevises på forlangende fra politi, fjelltjenesten/SNO eller annen offentlig oppsynsmyndighet.

Deler av traseen går i aktsomhetsområder for snøskred, og kommunen oppfordrer søker til å tilpasse ferdsele, og unngå å kjøre i perioder med stor skredfare. Opplysninger om skredfare finnes på nettsiden Varsom.no.

### **Saksopplysninger**

Arne Christian Garden har søkt om tillatelse til bruk av snøscooter for å transportere bagasje og utstyr fra Oksfjord i Nordreisa kommune til privat hytte på gnr/bnr 46/3 i Kvænangen (Meiland). Det er etablert en fast trase som benyttes i forbindelse med transport mellom Oksfjord og eiendommene på Meiland og Valan. Det søkes også om transport av ved fra skogen på eiendommen.

Det søkes om 5-årig tillatelse. Omsøkt trase og eiendom for vedhenting er vist i kartet.



Teig for vedhogst:



Deler av søknaden er omfattet av motorferdselsforskriftens § 5 som er delegert til administrasjonen, men søknaden omfatter også ferdsel som ikke kommer inn under disse bestemmelsene og må vurderes etter forskriftens § 6. Det er mest hensiktsmessig å forholde seg til ett vedtak. Derfor tas hele søknaden opp til behandling i utvalget.

*Transport til private hytter, § 5 første ledd bokstav c*

Etter forskriftens § 5 første ledd bokstav c kan det gis tillatelse for bruk av snøscooter til hytteeier for transport av bagasje og utstyr mellom bilveg og hytte, der hytta ligger minst 2,5 km fra brøytet bilveg, og det i området ikke er mulighet for leiekjøring. Det kan kun gis dispensasjon til hytteeier.

Rundskrivet til motorferdselloven sier at begrepet hytteeier må her anses å omfatte også eierens nærmeste familie, som ektefelle og barn. Rundskrivet sier også at transport til hytter med flere eiere ikke kan tillates etter denne paragrafen. Det er bare transport av bagasje og utstyr mellom bilveg og hytte som kan tillates etter forskriftens § 5 c; alminnelig persontransport kan ikke tillates. Når det er gitt tillatelse til transport av bagasje og utstyr, må det imidlertid være adgang til å la personer sitte på, når det er plass til det sammen med bagasjen. Forutsetningen er at passasjertransporten ikke må medføre ekstra kjøring.

*Transport av ved, § 5 første ledd bokstav e*

Transport av ved utover det som er direkte hjemlet i forskriftens § 3 første ledd bokstav g, anses som en kurant dispensasjonsgrunn. Det gjelder transport av ved fra egen eiendom til annet sted enn fast bopel og transport av ved fra andres eiendom.

*Dispensasjonsbestemmelsen § 6 sier følgende "I unntakstilfeller kan kommunestyret- eller et annet folkevalgt organ som kommunestyret bestemmer- etter skriftlig søknad og tillatelse til kjøring utover § 2 - § 5, dersom søker påviser et særlig behov som ikke knytter seg til turkjøring, og som ikke kan dekkes på annen måte. Før eventuell tillatelse gis, skal transportbehovet vurderes opp mot mulige skader og ulemper i forhold til et mål om å redusere motorferdselen til et minimum."*

Forskriftens § 6 er en særskilt dispensasjonsbestemmelse som skal fange opp spesielle tilfeller. Rundskrivet fra departementet sier at bestemmelsen skal tolkes strengt.

Forskriftens § 7 sier at kommunen kan sette vilkår for tillatelser, bl.a. om at kjøring skal skje etter angitte traseer. Videre heter det at tillatelsen skal være skriftlig og skal medbringes under transporten. Den skal vises fram på forlangende av politi eller oppsyn.

Videre skal de miljørettslige prinsippene i Naturmangfoldloven §§ 8-12 legges til grunn ved utøving av offentlig myndighet som kan påvirke naturmangfoldet. I § 8 framgår det at offentlige beslutninger som berører naturmangfoldet skal bygges på vitenskapelig kunnskap om arters bestandssituasjon, naturtypers utbredelse og økologiske tilstand, samt effekten av påvirkninger. Kravet til kunnskapsgrunnlaget skal stå i et rimelig forhold til sakens karakter og risiko for å skade naturmangfoldet. Virkninger av et tiltak skal vurderes ut fra den samlede belastningen økosystemet blir utsatt for (§ 10). Dersom det ikke foreligger tilstrekkelig kunnskap om hvilke virkninger et tiltak kan ha på naturmiljøet, skal føre-var-prinsippet legges til grunn (§ 9), slik at vesentlig skade på naturmangfoldet unngås ved at det treffes en beslutning på et for dårlig kunnskapsgrunnlag. Kostnadene med miljøforringelse skal dekkes av tiltakshaver (§11) og det skal tas utgangspunkt i miljøforsvarlige teknikker eller driftsmetoder som gir den beste samfunnsmessige resultat på kort og lang sikt (§ 12).

I teknisk utvalgssak 6/2003 ble det, i en generell diskusjon omkring motorferdselloven, vedtatt at man kunne gi inntil 2 dispensasjoner pr registrerte hytte for transport av bagasje og utstyr. Dette har blitt praktisert som to scootere om gangen og ikke avgrenset til to personer. Sjåføren av den aktuelle snøscooteren må ha med originaldokumentet. Det utsendes bare to dokument for hver hytte.

Det er etablert en fast trase som benyttes i forbindelse med transport mellom Oksfjord og eiendommene på Meiland og Valan. Søknaden omfatter kjøring både i Kvæningen og Nordreisa. §5 saker behandles av Kvæningen kommune etter avtale for inntil 2 brukere per hytte på Meiland og Valan. Det er avtalt med saksbehandler i Nordreisa at Kvæningen også behandler søknader etter §6 på vegne av begge kommunene.

Motorisert ferdsel i utmark inngår ikke i allemannsretten, og grunneier kan nekte slik ferdsel. Søker må innhente grunneiers tillatelse før det kjøres, og er selv ansvarlig for at dette blir gjort. Kvæningen kommune ønsker å understreke dette kravet da det er kommet innspill fra grunneiere i Meilandsområdet om at mye av den motoriserte ferdselen som pågår ikke er klarert



med grunneier. Unntak for dette gjelder den delen av den ordinære «dispensasjonstraseen» som ligger innenfor Nordreisa kommune. På den parsellen er slik kjøring klarert med grunneierne.

## Vurdering

Kommunen kan etter gjeldende praksis gi dispensasjon for inntil 2 skutere pr registrerte hytte. Eiendommen eies av et sameie og må behandles etter forskriftens § 6.

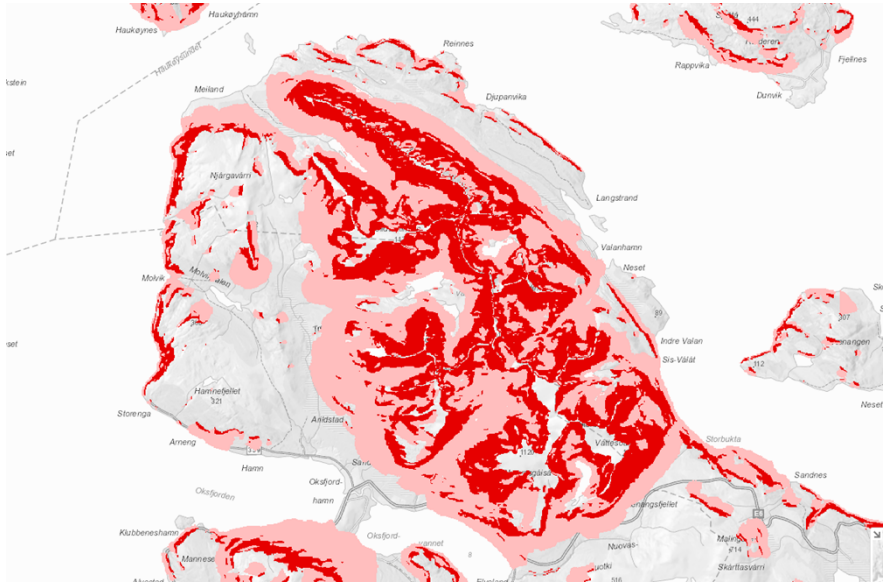
Avstanden fra Oksfjord til Valan er mer enn 20 kilometer og terrenget er relativt krevende. Derfor gir kommunen normalt tillatelser til hytteeier for å transportere bagasje og transport etter en fast trase mot Meiland og Valan. Dersom det ikke medfører ekstra turer så er det tillatt å ha med personer i forbindelse med slik transport. I utgangspunktet så burde det ikke være behov for at så mange skal frakte utstyr og bagasje til fritidsboligen, men brukerne benytter gjerne fritidsboligen til ulike tidspunkt. Da vil det være mest hensiktsmessig om de som skal benytte den også kan ta med utstyr og bagasje til oppholdet. På grunn av avstanden så er det vanskelig å dekke dette transportbehovet på annen måte. Utvalget bør imidlertid vurdere om vi kan opprettholde en slik liberal ordning eller om vi må avgrense disse tillatelsene til å gjelde to personer.

Bruk av snøscooter er ansett å være mest skånsomme og mest hensiktsmessige transportmiddel for transport av ved til fritidsboligen i forbindelse med hogst. Dette hjemles i forskriftens § 5 e og regnes som en kurant sak i lovverket. Omfanget av ferdselen skal likevel begrenses til det som er strengt nødvendig for å frakte veden ut av skogen.

Rundskrivnet til motorferdselloven (T-96) sier at kommunen normalt ikke skal gi flerårige dispensasjoner for transport til hytter. Kommunen har tidligere gitt slike tillatelser i inntil 4 år for å redusere administrativt arbeid. Det er derfor ønskelig å fortsette med flerårige tillatelser, men vi bør ikke strekke denne praksisen lenger. Det bør derfor ikke gis tillatelse lenger enn til utgangen av 2023-sesongen.

Fylkesmannen har gitt tilbakemelding om at kommunen må ivareta bestemmelsen om at ferdselen skal begrenses mest mulig og tillatelsene må være kontrollerbar. Den beste løsningen ville være å innføre en ordning med leiekjøring. Da ville man trolig redusere ferdselen vesentlig, og det ville gi grunnlag for næringsvirksomhet dersom all transport av utstyr og materiell ut til Meiland og Valan ble utført som leiekjøring. Foreløpig har vi ikke noen ordning på dette, og vi vurderer også å etablere offentlig scooterløype utover denne veien. Inntil dette er avklart så foreslås det at vi setter antallsbegrensninger og innfører krav om kjørebok som føres i forkant av hver tur. Det foreslås å sette grensen på ti turer i året til hver hytte. Fylkesmannen stiller også spørsmål om behovet for to snøscootere. Det er lange avstander til bebyggelse og infrastruktur i dette området. Ved eventuelt havari eller fastkjøring så kan sikkerheten ivaretas på en bedre måte med to kjøretøy. Vi bør derfor videreføre praksisen med to kjøretøy per hytte.

Omsøkt ferdsel går i utløpsområder i NVE sine aktsomhetskart for snøskred. Traseen er mye brukt over flere år og det er ikke kjent at den faktiske skredfaren er spesielt stor i den aktuelle traseen. Det bør likevel tas hensyn til snø og værforhold i forbindelse med transporten. I kartet er aktsomhetsområdene markert. De mørkerøde områdene er potensielle utløsningsområder, mens de lysrøde er utløpsområder.



Artstadabanken sitt kart og Miljødirektoratets naturbase er undersøkt for registrerte miljøverdier, men det er ikke påvist spesielle miljøverdier som vil påvirkes av omsøkt transport. Søknaden omfatter en mye brukt trase for snøscooter som benyttes av et stort antall hytteeiere på Meiland og Valan. Siden ferdselen går etter en fast trase så vil ikke dette vedtaket medføre større endring av forstyrrelsesmønsteret i området. I forhold til omfanget av tiltaket så er saken tilstrekkelig belyst. Naturmangfoldlovens bestemmelser er godt nok ivaretatt.

Det er vist til et transportbehov. Det er store avstander til bilveg. Konsekvensene synes å være små og etter ei samla vurdering så kan det åpnes for å innvilge søknaden.

# Motorferdsel i utmark og vassdrag (KF-195G)



Referansenummer: ZIMUYE

Registrert dato:26.02.2020 13:15:57

## Innledning

Du må søke om tillatelse til all kjøring som ikke er uttrykkelig tillatt etter lov eller forskrift.

Gjelder søknaden leiekjøring

Nei

Er søkeren

Privatperson

Motorferdsel i utmark og vassdrag skal foregå aktsomt og hensynsfullt for å unngå skade og ulempe for naturmiljø og mennesker.

## Søkeren

Opplysninger om søkeren

Fødselsdato

11.07.1971

Fornavn

Arne Christian

Etternavn

Garden

Adresse

Hamneneset 90

Postnummer

9017

Poststed

TROMSØ

Telefon

93217517

Mobil

E-post

ac1971garden@gmail.com

Skal søkeren kun kjøre selv

Nei

Hvis søkeren ikke skal kjøre selv, eller det skal være flere sjåførere, oppgi andre sjåførere

Fornavn	Etternavn	Telefon
Ella	Johansen	48190765
Niklas Ivar	Johansen	91807672
Karoline	Johansen	98073507

## Kjøretøy

Kjøretøytype

Snøscooter

Registreringsnummer

ZL 1130 m flere

Eventuelt tilleggsutstyr til kjøretøyet

For vedkjøring

Kjelke

## Tidsrom

Det søkes om kjøring på

Snødekt mark/islagt vann

Dag(er) og/eller periode(r) det søkes for

Skal kjøringen foregå

Over en/flere perioder

Dato fra	Dato til	Antall turer denne perioden
25.02.2020	05.05.2025	20

Søkes det for tilsvarende dag(er) og/eller periode(r) i flere år

Ja

Nei

Antall år

5

## Transport av bagasje/utstyr

Det søkes om tillatelse for bruk av motorkjøretøy for

Kjøring for funksjonshemmede

Transport av utstyr og bagasje til hytte

Transport av ved

Nærmere opplysninger om formål

Behov for ledsager

Nei

## Hytta

Opplysninger om hytta

Tilknytning til eiendommen det søkes om kjøring til

Eier

Gårdsnr

44

Bruksnr

13

Festenr

Beskrivelse av hyttas beliggenhet

Garden Moen

Storstein

Eier av kai grunn

Tidsrom for åremålsleie

Opplysninger om hytteeier

## Ferdselsområde

Kartskisse med inntegnet trasé skal vedlegges søknaden.

Eventuell nærmere beskrivelse av området

Grunneier(ne)s navn

Arne Christian Garden med flere

Andre opplysninger som kan ha betydning for søknaden

Har hatt dispensasjon siden 80 tallet



## Saksfremlegg

Utvalgssak	Utvalgsnavn	Møtedato
88/20	Kvæningen formannskap	02.04.2020

### Søknad om dispensasjon fra motorferdselloven for transport i forbindelse med fiskekonkurranse -Meiland Tur- og fritidslag

Henvising til lovverk:

Vedlegg  
1 00144H

#### Administrasjonssjefens innstilling

Med hjemmel i forskrift for motorkjøretøyer i utmark § 6 gir Kvæningen kommune tillatelse til bruk av snøscooter i forbindelse med isfiskekonkurranse på Storvannet og Langvannet på Meiland for transport av utstyr. Tillatelsen gjelder skjærtorsdag og påskeaften i fire år frem til og med 2023.

Persontransport tillates ikke, men personer kan tas med på lasset dersom det ikke medfører økt transport.

*Særlige vilkår fremgår av tabell:*

Trase:	<b>Fra Meiland og opp til Storvannet og fra Meiland og opp til Langvannet. Traseer fremgår av kart i saksutredningen.</b>
Personell:	<b>All motorisert transport i forbindelse med arrangementet skal foregå i regi av arrangør. Leder for arrangementer er ansvarlig for å føre liste over hvem som kjører før oppstart. Lista skal være tilgjengelig for eventuell kontroll.</b>
Type kjøretøy og antall	<b>Tillatelsen gjelder snøscooter. Det kan maksimalt benyttes <u>fem</u> kjøretøy samtidig.</b>
Tidsrom:	<b>Tillatelsen gjelder skjærtorsdag og påskeaften i fire år frem til og med 2023</b>

### Generelle vilkår:

- Den motoriserte ferdselen skal reduseres til et minimum.
- Tillatelsen gjelder bare til angitt formål.
- Søker er ansvarlig for å innhente grunneiers tillatelse.
- Søker plikter å gjøre seg kjent med, og følge bestemmelsene i Lov om motorferdsel i utmark og på vassdrag og Nasjonal forskrift for bruk av motorkjøretøyer i utmark og på islagte vassdrag.
- Kjøringen skal skje aktsomt og hensynsfullt for å unngå skade på miljø og mennesker.
- Vedtaket og kjørebok skal medbringes i original form, og forevises på forlangende fra politi, fjelltjenesten/SNO eller annen offentlig oppsynsmyndighet.

Utredninger etter Naturmangfoldloven §§ 8-12 framgår av saksutredningen.

### Saksopplysninger

Meiland tur- og fritidslag (MTF) planlegger den årlige isfiskekonkurranse som avholdes på Stortind og Langvannet skjærtorsdag og påskeaften. Tradisjonelt har de hatt god deltakelse i alle aldersgrupper. Det er behov for transport av en del utstyr i forbindelse med arrangementene. De søker derfor om dispensasjon for 5 snøscootere. Siden det er en årlig begivenhet så søkes det om en femårig tillatelse. Vannene og traseene er vist på kartet.



Søknaden behandles etter § 6 i forskrift for bruk av motorkjøretøyer i utmark og på islagte vassdrag. Dette er en særskilt dispensasjonsbestemmelse som skal fange opp spesielle tilfeller. Bestemmelsene er streng og følgende betingelser må være oppfylt for at tillatelsen skal kunne gis:

- Søkeren må påvise et særlig behov



- Behovet må ikke knytte seg til turkjøring
- Behovet må ikke kunne dekkes på annen måte
- Behovet må vurderes opp mot mulige skader og ulemper ut fra målet om å redusere motorferdselen til et minimum.

Hva som er "unntakstilfeller", "særlig behov som ikke knytter seg til turkjøring" og "som ikke kan dekkes på annen måte" beror på en konkret skjønnsmessig vurdering. Ved skjønnsvurderingen må lokale forhold kunne spille inn, men likevel slik at bestemmelsens strenghet ivaretas.

Forholdet mellom grunneier og den som kjører i utmarka er et privatrettslig forhold som ikke reguleres av motorferdselloven. Motorisert ferdsel i utmark inngår ikke i allemannsretten, og grunneier kan nekte slik ferdsel. Søker er selv ansvarlig for å innhente grunneiers tillatelse før det kjøres der man ikke selv er eier.

Videre skal de miljøretslige prinsippene i Naturmangfoldloven §§ 8-12 legges til grunn ved utøving av offentlig myndighet som kan påvirke naturmangfoldet. I § 8 framgår det at offentlige beslutninger som berører naturmangfoldet skal bygges på vitenskapelig kunnskap om arters bestandssituasjon, naturtypers utbredelse og økologiske tilstand, samt effekten av påvirkninger. Kravet til kunnskapsgrunnlaget skal stå i et rimelig forhold til sakens karakter og risiko for å skade naturmangfoldet. Virkninger av et tiltak skal vurderes ut fra den samlede belastningen økosystemet blir utsatt for (§ 10). Dersom det ikke foreligger tilstrekkelig kunnskap om hvilke virkninger et tiltak kan ha på naturmiljøet, skal føre-var-prinsippet legges til grunn (§ 9), slik at vesentlig skade på naturmangfoldet unngås ved at det treffes en beslutning på et for dårlig kunnskapsgrunnlag. Kostnadene med miljøforringelse skal dekkes av tiltakshaver (§11) og det skal tas utgangspunkt i miljøforsvarlige teknikker eller driftsmetoder som gir den beste samfunnsmessige resultat på kort og lang sikt (§ 12).

## Vurdering

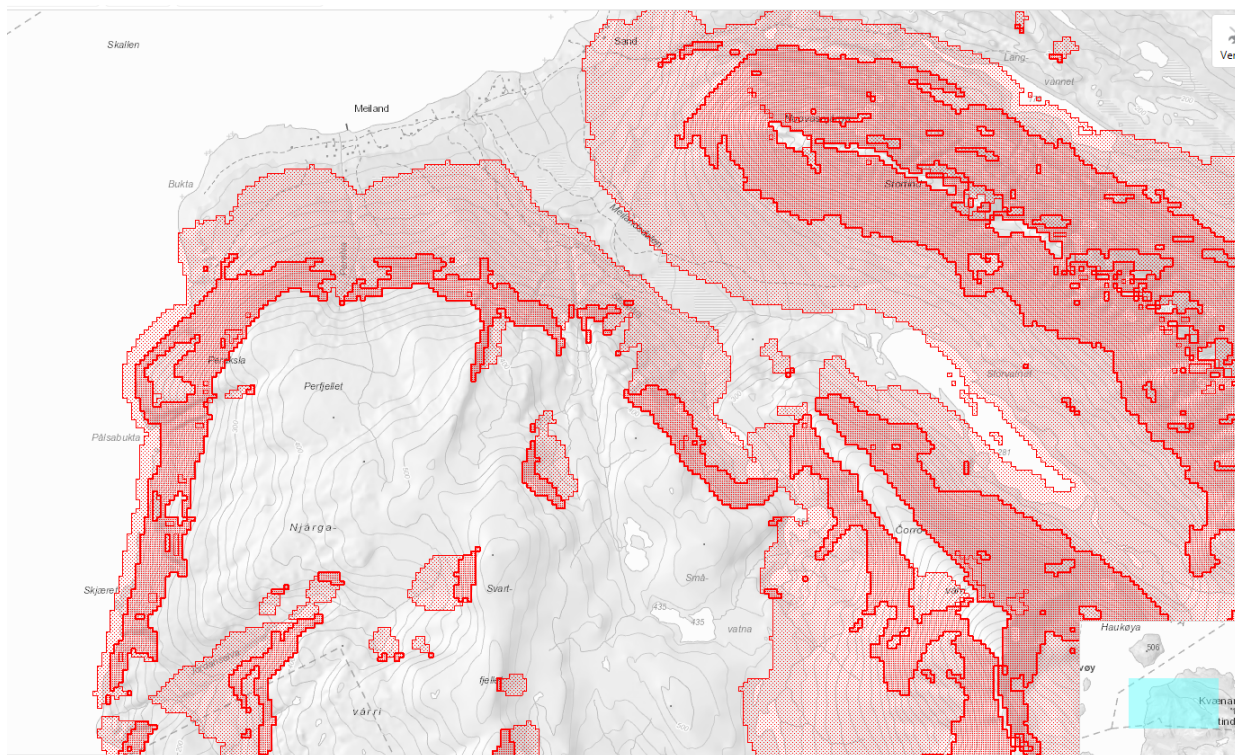
MTF har arrangert fiskekonkurranser på Storvannet i påsken i flere år, og det er en viktig tradisjon i bygda. Dispensasjon etter forskriftens § 6 skal bare gjelde for unntakstilfeller og søkeren må ha et særlig behov som ikke knytter seg til turkjøring. Tillatelse kan bare gis dersom behovet ikke kan dekkes på annen måte. Dette innebærer eksempelvis at slike arrangementer fortrinnsvis bør legges til det offentlige scooterløypenetten. På Meiland er det ikke offentlig løypenett. I dette tilfellet er det snakk om et organisert arrangement som inkluderer hele bygda på Meiland. For å gjennomføre er det behov for å frakte noe utstyr.

Normalt friske personer vil være i stand til å gå fra bebyggelsen på Meiland til disse vannene, og det er derfor ikke grunnlag for å tillate ordinær persontransport med snøscooter i forbindelse med slike arrangementer. Personer kan tas med på lasset dersom det ikke medfører ekstra turer, men det er viktig å understreke at denne tillatelsen bare gjelder nødvendig utstyr til arrangementet.

Miljøkonsekvensene knytter seg til støyforurensning og eventuelle forstyrrelser av sårbare arter som følge av støy og ferdsel, samt forstyrrelse av friluftslivet. Kommunen har sjekket ut naturbasen og artsdatabankens kart for det aktuelle området. Enkelte kadaverfunn etter byttedyr fra gaupe og jerv er observert i området. Utover dette er det ikke registrert noen naturtyper av viktig verneverdig karakter eller truede arter i det aktuelle området. Det er også en del ferdsel i området og det er lite sannsynlig at arter som er spesielt folkesky blir vesentlig berørt. I forhold til sakens omfang så er kunnskapsgrunnlaget godt nok ivaretatt og det er lite sannsynlig at det

ytterligere kartlegginger ville påvise andre forhold. Førevar-prinsippet kommer dermed ikke til anvendelse i denne saken.


Deler av traseene og konkurranseområdet ligger i aktsomhetsområder for snøskred. Særlig Langvannet er utsatt for snøskred. Det må derfor tas hensyn til snø og værforhold i forbindelse med transporten. I kartet er aktsomhetsområdene markert. Det finnes også informasjon om skredfare på nettsiden varsom.no.



Informasjon om motorferdselloven:

<https://www.regjeringen.no/no/dokumenter/t-196-motorferdsel-i-utmark/id278801/>

## Kvæningen Postmottak

 Kvæningen kommune Postmottak
18 FEB 2020
Til behandling
Saksbehandler: <i>Åsmund A</i>
Til orientering
Gradering

**Fra:** Håvard jakobsen <sjø1922@hotmail.com>  
**Sendt:** tirsdag 18. februar 2020 10:54  
**Til:** Åsmund Austarheim; Kvæningen Postmottak  
**Kopi:** beate.jak@nordtroms.net  
**Emne:** Disp kjøring med skuter Meiland

Viser til tlf samtale i dag 19.02.20 og vil med dette søke om disp for kjøring med snøskuter i forbindelse med den årlige isfiske konkurransen på Storvannet på Meiland som har vært arrangert de siste 5 år i regi av Meiland Tur og Fritidslag. (MTF)

Mtf ønsker å utvide arrangementet med å ha en konkurranse på påskeaften i Langvannet på Meiland.

Trasene som det søkes om å kjøre er etter eksisterende disp som er etablert til Meiland (skjærtorsdag) og løype som går til Valan (påskeaften)

Isfiske konkurransen er som nevnt et årlig tiltak som MTF har tatt initiativet til, dette for å få medlemmer og brukere av Meiland til å bli bevisste på nytten av å bruke området vi har til disposisjon.

Videre har vi sett over mange år at det er for mye små fisk i disse vannene og isfiske er en del av kultiveringen av de nevnte vann med at det tas ut småfisk.

Da dette er en årlig aktivitet søkes det om disp for hele valgperioden fram til sesong tom 2023 for 5 snøskutere.

Mvh  
Alf Håvard Jakobsen  
Formann Meiland Tur & Fritid  
Mobil nr 958 86 345

Sendt fra E-post for Windows 10



## Saksfremlegg

Utvalgssak	Utvalgsnavn	Møtedato
89/20	Kvæningen formannskap	02.04.2020

### Søknad om dispensasjon fra motorferdselloven for transport til hytter-Statskog

Henvising til lovverk:

Vedlegg  
1 00124H

#### Administrasjonssjefens innstilling

1. Med hjemmel i forskrift for motorkjøretøyer i utmark § 6 gir Kvæningen kommune Statskog SF tillatelse til bruk av snøscooter for transport av ved og annet tungt materiell til de åpne hyttene «Hvalvannsgammen» og «Lappasriidihytta».
2. Med hjemmel i forskrift for motorkjøretøyer i utmark § 5a gir Kvæningen kommune Statskog SF tillatelse til bruk av snøscooter og ATV for transport av ved og annet tungt materiell til utleiehytter i «Gerbet» og i «Dalen».
3. Med hjemmel i lov om motorferdsel i utmark §6 gir Kvæningen kommune Statskog SF tillatelse til landing med helikopter i forbindelse med transport av ved og annet tungt materiell til utleiehyttene «Gerbikhytta», «Dalstuen» og de de åpne hyttene «Hvalvannsgammen» og «Lappasriidihytta».

Særlige vilkår fremgår av tabellen:

Trase:	<b>Lokalisering av hyttene og traseer fremgår av kart i saksutredningen.</b> <b>Det skal ikke kjøres på barmark lenger enn til omlastningsplass ved linja i Gærbetdalen. Kjøring på barmark skal følge eksisterende traktorveg/kjøretrase. All annen barmarkstransport skal unngås.</b>
Personell:	<b>All kjøring skal skje med uniformert personell og/eller innleide som skal kunne dokumentere ansettelses- eller oppdragsforhold til Statskog SF</b>

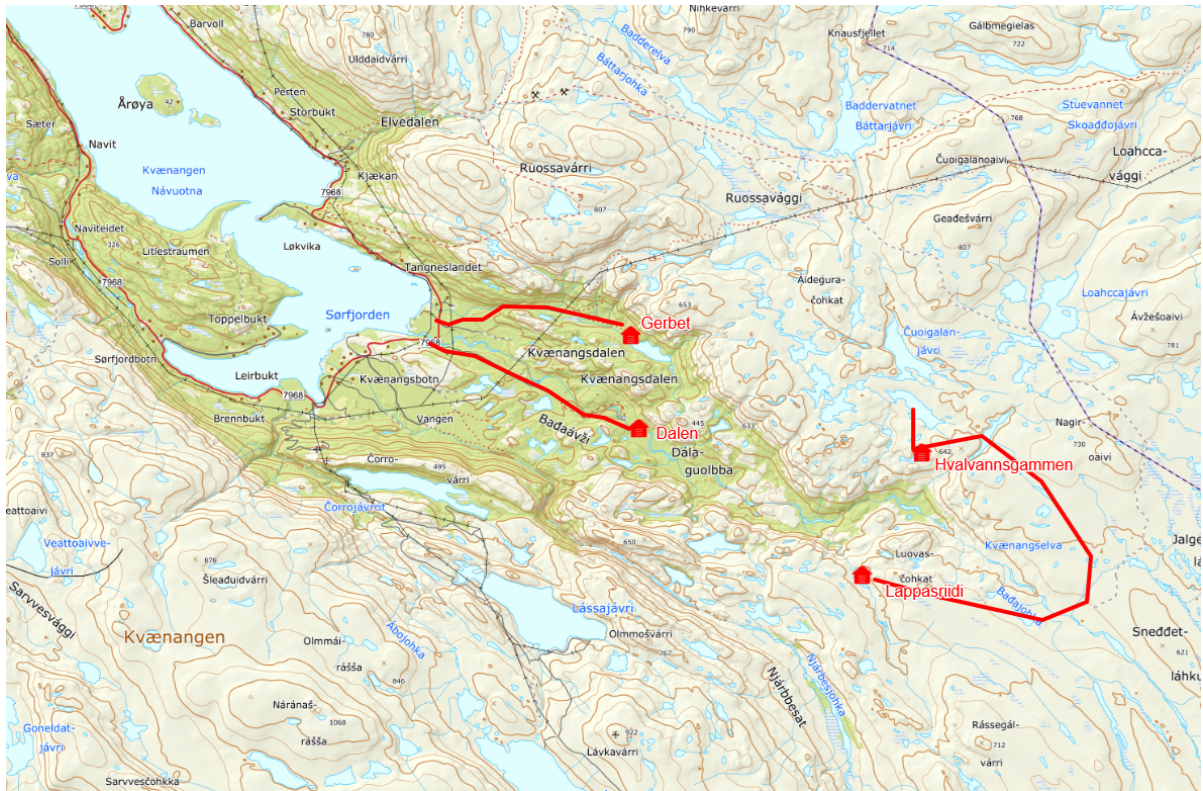
Type kjøretøy og antall	<b>Tillatelsen gjelder snøscooter. Det kan maksimalt benyttes <u>to</u> kjøretøy samtidig. Tillatelsen gjelder ATV. Det kan maksimalt benyttes <u>to</u> kjøretøy samtidig. ATV skal unngås så langt som mulig, og det skal tas hensyn til værforhold å ikke kjøre i våte perioder. Tillatelsen gjelder også helikopter til alle hyttene som alternativ til kjøretøy.</b>
Tidsrom:	<b>Tillatelsen er gyldig frem til 31.12.2023. Den gjelder ikke i perioden 5. mai – 30 juni.</b>
Andre forhold	<b>Denne tillatelsen gjelder for motorferdselloven. Før kjøring kan tilta må dispensasjonen fra verneforskriften i landskapsvernområdet også innhentes.  Det skal tas hensyn til preparerte skiløyper, og kjøring i tilrettelagte skispor skal unngås.</b>

*Generelle vilkår:*

- Den motoriserte ferdselen skal reduseres til et minimum.
- Tillatelsen gjelder bare angitt formål.
- Søker er selv ansvarlig for å innhente grunneiers tillatelse.
- Søker plikter å gjøre seg kjent med, og følge bestemmelsene i Lov om motorferdsel i utmark og på vassdrag og Nasjonal forskrift for bruk av motorkjøretøyer i utmark og på islagte vassdrag.
- Kjøringen skal skje aktsomt og hensynsfullt for å unngå skade på miljø og mennesker.
- Vedtaket skal medbringes i original form, og forevises på forlangende fra politi, fjelltjenesten/SNO eller annen offentlig oppsynsmyndighet.

## Saksopplysninger

Statskog SF søker om tillatelse til bruk av snøscooter, ATV, og helikopter for transport til utleiehyttene «Dalstua» og «Gerbikhytta» samt til de åpne hyttene «Lappasriidihytta» og «Hvalvannsgammen».



Normalt sett vil egne ansatte stå for transporten, men det kan også være aktuelt med innleid hjelp. Ved eventuell bruk av innleid hjelp vil Statskog SF sørge for nødvendig legitimering eller annen dokumentasjon for oppdraget.

Søknad om bruk av snøscooter til Hvalvannsgammen og Lappasriidi behandles etter § 6 i forskrift for bruk av motorkjøretøyer i utmark og på islagte vassdrag. Dette er en særskilt dispensasjonsbestemmelse som skal fange opp spesielle tilfeller. Bestemmelsene er streng og følgende betingelser må være oppfylt for at tillatelsen skal kunne gis:

- Søkeren må påvise et særlig behov
- Behovet må ikke knytte seg til turkjøring
- Behovet må ikke kunne dekkes på annen måte
- Behovet må vurderes opp mot mulige skader og ulemper ut fra målet om å redusere motorferdselen til et minimum.

Transporten gjelder til utleiehytter og omfattes av motorferdselsforskriftens § 5a. Den sier følgende: *Kommunen kan etter søknad gi tillatelse til bruk av motorkjøretøy til transport av materiell og utstyr i forbindelse med utmarksnæring. Som utmarksnæring regnes drift av utleiehytter, næringsmessig høsting av naturgoder, turist- og reiselivsnæring, leting og undersøkelse av mineralske ressurser mv., forutsatt at virksomheten er registrert i Enhetsregisteret.*

*Første gangs tillatelse kan gis for inntil to år. Dersom den næringsdrivende etter utløpet av prøveperioden kan dokumentere en samlet omsetning som gjør at virksomheten som tillatelsen gjelder er momspiktig, kan tillatelsen forlenges med fire år av gangen.*

*Tillatelse etter første ledd kan på barmark kun gis for transport langs traktorvei, likevel slik at det i Finnmark også kan gis slik tillatelse langs godt etablerte barmarkstraseer.*

*På snødekt mark skal kjøring etter første ledd skje langs nærmere bestemte traseer, dersom kommunen anviser slike.*

Når søknaden gjelder kjøring på barmark, vil det ha betydning om kjøringen kan skje langs veg som regnes for utmark etter lovens § 2, etter opparbeidet trasé og lignende. På den måten vil motorferdselen være til minst mulig skade og ulempe for natur og friluftsliv.

I nasjonal forskrift for bruk av motorkjøretøyer i utmark og på islagte vassdrag § 9 er det fastsett et særskilt forbud mot bruk av motorkjøretøy i Finnmark og Nord-Troms i tiden fra og med 5. mai til og med 30. juni. Kommunen har ikke anledning til å innvilge slike søknader for dette tidsrommet.

Landing med helikopter omfattes av forbudet mot motorisert ferdsel i utmark. Søknaden må behandles som dispensasjon i henhold til Lov om motorferdsel § 6. Den sier at kommunen kan gi tillatelse til bruk av luftfartøy etter søknad når det foreligger "særlige grunner". Ved vurdering av særlige grunner vil det være av betydning om motorferdselen er nødvendig og har et nytteformål eller bærer preg av unyttig kjøring og fornøyelse.

Videre skal de miljørettslige prinsippene i Naturmangfoldloven §§ 8-12 legges til grunn ved utøving av offentlig myndighet som kan påvirke naturmangfoldet. I § 8 framgår det at offentlige beslutninger som berører naturmangfoldet skal bygges på vitenskapelig kunnskap om arters bestandssituasjon, naturtypers utbredelse og økologiske tilstand, samt effekten av påvirkninger. Kravet til kunnskapsgrunnlaget skal stå i et rimelig forhold til sakens karakter og risiko for å skade naturmangfoldet. Virkninger av et tiltak skal vurderes ut fra den samlede belastningen økosystemet blir utsatt for (§ 10). Dersom det ikke foreligger tilstrekkelig kunnskap om hvilke virkninger et tiltak kan ha på naturmiljøet, skal føre-var-prinsippet legges til grunn (§ 9), slik at vesentlig skade på naturmangfoldet unngås ved at det treffes en beslutning på et for dårlig kunnskapsgrunnlag. Kostnadene med miljøforringelse skal dekkes av tiltakshaver (§11) og det skal tas utgangspunkt i miljøforsvarlige teknikker eller driftsmetoder som gir den beste samfunnsmessige resultat på kort og lang sikt (§ 12).

Hyttene ligger i landskapsvernområdet for Kvænangsbotn. Ferdsele er også avhengig av tillatelse fra verneforskriften i egne vedtak fra verneområdeforvalter.

## **Vurdering**

Både utleiehyttene og de åpne hyttene er viktige deler av friluftstilbudet i Kvænangsbotn. Det er derfor positivt at de holdes i stand og driftes med hensyn på allmenhetens adgang til områdene. Det vises til behov for transport av ved og annet tyngre materiell til hytter som ligger langt fra veg. Både Hvalvannsgammen og Lappasriidihytta ligger mer enn 10 km fra veg i relativt krevende terreng.

Det er vist til et behov for å transportere opp ved og forbruksmateriell til utleiehytter og åpne hytter. For å begrense markslitasjen så bør slik transport i hovedsak utføres med snøscooter på vinterføre. For Hvalvannsgammen og Lappasriidi skal alltransport foregå på snøføre eller med helikopter. Det er parti på vegen til Dalen og Særlig Gerbet som vanskeliggjør vintertransport med store lass. På de delene av traseene der det går traktorveg så er det rom for å innvilge barmarkstransport innenfor rammen regelverket setter. I Gerbet avgrenses dette til høyspentlinja. Selv om det går traktorveier her så ser vi en betydelig økende markslitasje etter barmarkstransport på begge steder. Blant annet har reindrifta hatt mye motorisert transport her de seinere årene. Videre så har Statnett hatt mye barmarkstransport opp i Gerbikkdalen i forbindelse med linjebygging. Det bør derfor vurderes om vi skal avgrense bruk av ATV til slik transport selv om det kan være mer hensiktsmessig til visse transportoppdrag.

Helikopter vil i mange tilfeller være mer hensiktsmessig når større materiell som bygningsmaterialer skal fraktes inn. Det setter heller ikke spor i terrenget, men kan virke

forstyrrende og bør brukes med omtanke i yngle og kalvingsperioden. I nasjonal forskrift for bruk av motorkjøretøyer i utmark og på islagte vassdrag § 9 er det fastsett et særskilt forbud mot bruk av motorkjøretøy i Finnmark og Nord-Troms i tiden fra og med 5. mai til og med 30. juni. Luftfartøy omfattes ikke av denne forskriften, men intensjonen om å begrense forstyrrelsene av dyreliv og beitedyr i en sårbar periode er likevel et viktig moment i saken.

Transporten med scooter vil gå fra den offentlige scooterløypa ved Aslagajavri til Hvalvannsgammen og videre til Lappasriidihytta. Transportbehovet til de åpne hyttene er nokså begrenset. De ligger langt inne på fjellet og har ikke behov for store mengder ved og proviant. Omfanget av transporten vil derfor bli nokså begrenset. Gjerne en gang i året.

Miljøkonsekvensene knytter seg til sporskader, støyforurensning og eventuelle forstyrrelser av sårbare arter som følge av støy og ferdsel. Kommunen har sjekket ut naturbasen og artsdatabankens kart for det aktuelle området. Det er en rekke observasjoner av rødlistearter i flere av områdene. Transporten til hvalvannsgammen og Lappasriidi er langt inne på fjellet, og det er områder som har lite forstyrrelser. Det er derfor sannsynlig at det finner arter som er folkesky. Det er blant annet en rekke rovviltobservasjoner. Videre er det også registrert en del rovviltobservasjoner, ved Lappasriidi. En begrenset ferdsel etter faste traseer vil ikke ha vesentlig økt forstyrrelseseffekt på viltet.

I forhold til sakens omfang så er kunnskapsgrunnlaget er tilstrekkelig ivaretatt og det er lite sannsynlig at det ytterligere kartlegginger ville påvise andre forhold. Førevar-prinsippet kommer dermed ikke til anvendelse i denne saken. Transporten omfatter en liten miljøbelastning og den tjener et særskilt nytteformål. Den utgjør derfor en liten del av den samla belastninga som økosystemet utsettes for og vil ikke skape presedens som vil føre til økt bruk av motorisert ferdsel.

Kommunen anser tiltaket til å være innenfor regelverket, og det vil være åpning for å innvilge søknaden.



## Sentralbord Kvæningen kommune

---

**Fra:** Åsmund Austarheim  
**Sendt:** torsdag 5. mars 2020 13:28  
**Til:** Sentralbord Kvæningen kommune  
**Emne:** FW: Dispensasjon motorferdsel i utmark og vassdrag (KF-195G)

Til registrering sak 20/1

**From:** Kjetil Bjørklid [mailto:kjb@statskog.no]  
**Sent:** Thursday, March 5, 2020 1:22 PM  
**To:** Åsmund Austarheim <Asmund.Austarheim@kvanangen.kommune.no>  
**Subject:** Dispensasjon motorferdsel i utmark og vassdrag (KF-195G)

Viser til vår dispensasjonssøknad av 09.03.2017 samt innvilget dispensasjon av 27.06.2017, - deres ref 2015/118-156

Statskog SF v/undertegnede ber om å få fornyet dispensasjonen slik den foreligger pr. dato for nødvendige transportoppdrag i forbindelse med drift og tilsyn av egne utleiehytter og åpne husvære i Kvæningen. I det alt vesentlige vil transport foregå på vinterføre, men tyngre oppdrag, som f.eks vedtransport, vil gjerne være mer hensiktsmessig å utføre med helikopter. For Dalstuenes del er ofte kjøring på barmark mer hensiktsmessig enn på vinterføre.

Ber derfor om at søknaden omhandler både snøcooter, ATV og helikopter.

Med vennlig hilsen

Kjetil Bjørklid  
Statskog Fjelltjenesten/SNO

Tlf 922 43 096



## Saksfremlegg

Utvalgssak	Utvalgsnavn	Møtedato
90/20	Kvæningen formannskap	02.04.2020

### **Orientering - Kartlegging av friluftsområder i Kvæningen kommune er ferdigstilt**

#### Vedlegg

- 1 Friluftskartleggingens hoveddokument
- 2 Innspills- og merknadsbehandling

#### **Administrasjonssjefens innstilling**

*Kartlegging og verdisetting av friluftsområder i Kvæningen kommune* tas til etterretning. Kvæningen kommune vil benytte kartleggingen av friluftsområder som kunnskapsgrunnlag for kommunens planarbeid, enkeltsaksbehandling og i andre politiske prosesser hvor friluftslivet i kommunen står sentralt.

#### **Saksopplysninger**

Kartleggingen skal fungere som et kunnskapsgrunnlag om friluftsliv i kommunenes saksbehandling, slik at friluftsområder også er med i vurderinger om nye tiltak og endringer ved fremtidige arealspørsmål. Å ha et kunnskapsgrunnlag om friluftsliv er et krav i arealspørsmål som utløser konsekvensvurderinger, jmfør *Forskrift om konsekvensutredning*. Dette er en rent faglig kartlegging, hvor det ikke er tatt hensyn til andre interesser, administrative forhold eller planer. Kartleggingen sier noe om eksisterende bruk og fører ikke til automatisk vern, uavhengig av områdets verdikategori. Avveiningen mot andre interesser må gjøres i kommunens planarbeid, enkeltsaksbehandling, og andre politiske prosesser.

**Teknisk utvalg vedtok oppstart og gjennomføring av kartlegging og verdisetting av friluftsområder i Kvæningen kommune den 04.04.19.**

Kartleggingen er gjort i tråd med Miljødirektoratets veileder M98, *Kartlegging og verdisetting av friluftslivsområder*. I arbeidet er det brukt informasjon fra tidligere friluftskartlegging (2012),

tidligere barnetråkkregistrering og opplysninger registrert av Ut i Nord og Opp i Alta. I tillegg har Kommunens arealplan, Kystsoneplan, Kommunedelplan for idrett, friluftsliv og kultur og Kommunedelplan for Kulturminner, bidratt som kunnskapsgrunnlag. Ut over dette har ressurspersoner fra lokalsamfunnet og internt i kommunens egen administrasjon, lag, foreninger og organisasjoner bidratt til et godt kunnskapsgrunnlag. Det er gjennomført en seminardag der nærmere 30 representanter fra ulike lag, foreninger og andre organisasjoner kom sammen den 27.04.18 for å drøfte friluftslivet i kommunen. I tillegg er det gjennomført flere møter og samtaler i administrasjonens egen arbeidsgruppe og med eksterne ressurspersoner.

**Kartleggingen er per 01.03.2020 ferdigstilt og har resultert i totalt 106 små og store områder, som alle har fått sin egen verdi og beskrivelse.**

**Kartlegging og verdisetting av friluftsområder i Kvæningen kommune har vært ute på høring fra 31. januar 2020 til 23. februar 2020.** I denne perioden kom det inn 2 innspill og 4 merknader. Begge innspill på beskrivelse og grensejustering er tatt til etterretning og endret i kartleggingsdokument og tilhørende kart. Samtlige av de fire merknadene baserer seg på uro for at kartleggingen som er gjennomført skal legge begrensinger og føringer på grunneiernes interesser.

Kartleggingens hoveddokument og merknadsbehandling er vedlagt saksfremlegget. Den ferdige kartleggingen sendes inn til Miljødirektoratet og presenteres deretter digitalt på Miljødirektoratets nettbaserte karttjeneste naturbase.no. I tillegg vil kartlagene som viser områdetype og verdi presenteres via kommunens digitale innsynsløsning kommunekart.no.

### **Vurdering**

*Kartlegging og verdisetting av friluftsområder i Kvæningen kommune* er et viktig kunnskapsgrunnlag og bør brukes i kommunens planarbeid, enkeltsaksbehandling og i andre politiske prosesser hvor friluftslivet i kommunen står sentralt.

**Det er viktig å presisere at avgrensingen av friluftsområdene er av varierende nøyaktighet og at avgrensing derfor må vurderes i hver enkelt sak der viktige og svært viktige friluftsområder skal vurderes.**

Kunnskapsgrunnlaget er ferskvare. Menneskers bruk endres kontinuerlig og nye faktorer kan tilkomme som vil kunne endre verdien av et område. Kunnskapsgrunnlaget bør derfor revideres med noen års mellomrom og mindre endringer bør gjennomføres fortløpende dersom direkte feil eller mangler oppdages.

# KARTLEGGING OG VERDISETTING AV FRILUFTSOMRÅDER I KVÆNANGEN KOMMUNE

HOVEDDOKUMENT- BAKGRUNN OG OMRÅDEBESKRIVELSER



## Innhold

1	Sammendrag .....	6
1.1	Friluftslivsområdene i Kvæningen er nå kartlagt og verdsatt .....	6
1.2	Viktig for å ta vare på kommunens friluftslivsområder.....	6
1.3	Offentlig høring for innspill og kommentarer .....	6
2	Bakgrunn .....	7
2.1	Tidligere friluftskartlegging i Kvæningen kommune (2012).....	8
3	Kartlegging og verdsetting.....	9
3.1	Fremgangsmåte.....	9
3.2	Metode.....	10
3.3	Områdetyper .....	10
3.4	Verdisetting .....	11
3.5	Presentasjon av friluftskartleggingen.....	13
4	Kartleggingsarbeidet 2018 - 2020 .....	13
5	Kartlagte friluftsområder med beskrivelse.....	15
5.1	Lastevika - 54290001.....	15
5.2	Segelvik strand - 54290002 .....	16
5.3	Segelvik - 54290003.....	17
5.4	Langfjordjøkelen - 54290004.....	18
5.5	Olderfjord - 54290005 .....	19
5.6	Reinfjorddalen - 19430006.....	20
5.7	Saltnes – Skalsa – Isfjorden - 54290007 .....	21
5.8	Øksfjordjøkelen - 54290008 .....	22
5.9	Skalsadalen - 54290009.....	23
5.10	Mikkaltinden, Jøkelfjordeidet - 54290010 .....	24
5.11	Olderbakkfjellet, Jøkelfjordeidet - 54290011.....	25
5.12	Været, Røddøy - 54290012.....	26
5.13	Røddøy - 54290013 .....	27
5.14	Kultursti, Spildra - 54290014 .....	28
5.15	Spildra - 54290015.....	29
5.16	Skorpa - 54290016.....	30
5.17	Nøkklan - 54290017 .....	31
5.18	Svanefjellet - 54290018.....	32
5.19	Jonasbekken - 54290019.....	33
5.20	Burfjorddalen - 54290020 .....	34
5.21	Kvæningen barne- og ungdomsskole – Idrettsanlegg - 54290021.....	35

5.22	Burfjord barnehage Polarstjerna - 54290022.....	36
5.23	Midlertidig fotballbane - 54290023 .....	37
5.24	Pekkamyra - 54290024 .....	38
5.25	Daumandstinden - 54290025 .....	39
5.26	Store Riidevarri - 54290026.....	40
5.27	Kvænangsdalen - 54290027 .....	41
5.28	Gærbikkdalen - 54290028 .....	42
5.29	Kvænangselva - 54290029.....	43
5.30	Tangnesholmen - 54290030 .....	44
5.31	Nordbotnfjæra - 54290031 .....	45
5.32	Lillestraumen - 54290032.....	46
5.33	Lille damplass, Alteidet - 54290033 .....	47
5.34	Sti, Gargo - 54290034 .....	48
5.35	Flintvatna - 54290035.....	49
5.36	Storelvvatnet - 54290036.....	50
5.37	Golpedalen - 54290037 .....	51
5.38	Låvan – Ytre Vassnes - 54290038 .....	52
5.39	Geitsteinen - 54290039 .....	53
5.40	Innerviksdalen - Fjelltindnassen - 54290040 .....	54
5.41	Langdalen - 54290041 .....	55
5.42	Storengneset - 54290042 .....	56
5.43	Nesaksla - 54290043.....	57
5.44	Labukta - 54290044 .....	58
5.45	Polvatnet – Suorregeađgeávri - 54290045 .....	59
5.46	Gárggovárri - 54290046.....	60
5.47	Burfjordelva - 54290047 .....	61
5.48	Klubben (Beaski) - 54290048.....	62
5.49	Djingalbukta - 54290049 .....	63
5.50	Sørkjosen – Kviteberg - 54290050.....	64
5.51	Dorras - 54290051 .....	65
5.52	Molvikøra - 54290052 .....	66
5.53	Pilvåg - Reinfjord - 54290053 .....	67
5.54	Storvannet, Segelvik - 54290054.....	68
5.55	Kjækan - Svineryggen – 54290055 .....	69
5.56	Ruossa- og Kisgangfjellet – 54290056 .....	70
5.57	Navitdalen – 54290057 .....	71

5.58	Toppelbukt - Bjørnebukt – 54290058 .....	72
5.59	Olgola/Nordnes – 54290059 .....	73
5.60	Vardu, Nordstraumen – 54290060.....	74
5.61	Klubbefjellet – 54290061 .....	75
5.62	Klubben, Badderen – 54290062 .....	76
5.63	Kvalvannsgammen – 54290063.....	77
5.64	Sørstraumen – 54290064 .....	78
5.65	Sandnesdalen - Navit – 54290065 .....	79
5.66	Naiggáčohkka, Kvæangsfjellet – 54290066.....	80
5.67	Meiland – 54290067.....	81
5.68	Badderelva – 54290068.....	82
5.69	Langvannet – 54290069 .....	83
5.70	Kjækan - Alta – 54290070.....	84
5.71	Baddern - Honka - Langvatnet – 54290071.....	85
5.72	Sætra – 54290072 .....	86
5.73	Munningen av Badderelva og fjæra – 54290073 .....	87
5.74	Anleggsveien og -fjellet, Kvæangsbotn – 54290074 .....	88
5.75	Haretoppen og Innernesfjellet – 54290075 .....	89
5.76	Koppi skytepark – 54290076 .....	90
5.77	Skogsvei mot F365 Jøkelfjordveien – 54290077 .....	91
5.78	Skalsatind – 54290078.....	92
5.79	Jøkelfjorden – 54290079 .....	93
5.80	Loftet, Sørstraumen – 54290080.....	94
5.81	Rakkenes – 54290081.....	95
5.82	Kvæangstindan – 54290082 .....	96
5.83	Nedre Tverrelvtind – 54290083 .....	97
5.84	Øvre Tverrelvtind – 54290084.....	98
5.85	Halsen, Fjelltindnasen – 54290085 .....	99
5.86	Svovlfjell – 54290086.....	100
5.87	Hamnebukta – 54290087 .....	101
5.88	Fjæra, Burfjord sentrum – 54290088.....	102
5.89	Parken, Burfjord sentrum – 54290089 .....	103
5.90	Navitfossen og fjæra – 54290090.....	104
5.91	Sørfjordbotn – 54290091 .....	105
5.92	Slåtta, Burfjord – 54290092 .....	106
5.93	Holman – 54290093 .....	107

5.94	Djupvatnet – 54290094.....	108
5.95	Austre Nikkevatnet – 54290095.....	109
5.96	Baddervatnet – 54290096.....	110
5.97	Ringvatnet – 54290097 .....	111
5.98	Alka, Indre Kvænangen – 54290098.....	112
5.99	Aboneset, Indre Kvænangen – 54290099 .....	113
5.100	Kvænangsbotn grendehus – 54290100.....	114
5.101	Berga, Kvænangsbotn – 54290101.....	115
5.102	Kvænangen næringsbygg, Sørstraumen – 54290102.....	116
5.103	Leira, Sørstraumen – 54290103 .....	117
5.104	Yttervika – Valanbotnen, Valan – 54290104 .....	118
5.105	Neset – Hamnebukta, Valan – 54290105.....	119
5.106	Sandneset - Valan – 54290106 .....	120



# 1 Sammendrag

## 1.1 Friluftslivsområdene i Kvæningen er nå kartlagt og verdsatt

Kvæningen kommunen har sammen med lag, foreninger, bygdelag og andre brukere av arealene kartlagt og verdsatt kommunes friluftslivsområder. Kartleggingen har resultert i totalt 106 små og store områder, som alle har fått sin egen verdi og beskrivelse. Kartleggingen er gjort i tråd med Miljødirektoratets veileder M98, *Kartlegging og verdsetting av friluftslivsområder*. Veilederen finnes på Miljødirektoratets nettsider, eller direkte via denne lenken: <http://www.miljodirektoratet.no/Documents/publikasjoner/M98/M98.pdf>

Det er laget temakart og et dokument med beskrivelser av det enkelte områdets verdi og kvaliteter. Temakartet er publisert på Miljødirektoratets nettbaserte karttjeneste **naturbase.no** og presentert via kommunens digitale innsynsløsning **kommunekart.no**.

## 1.2 Viktig for å ta vare på kommunens friluftslivsområder

Kartleggingen av friluftsområder er en viktig milepæl for å synliggjøre og sikre allmennhetens friluftslivsinteresser og bedre forvaltningen, slik at det tas hensyn til friluftslivsområder i framtidige planprosesser. Resultatet av kartleggingen vil bli brukt av kommunen og andre instanser med samfunns- og arealforvaltningsinteresser. Verdien av friluftslivet skal legges til grunn sammen med øvrig kunnskapsgrunnlag i utarbeiding av arealplaner og enkeltsaksbehandling. Kommunen får en oversikt over områder med høy friluftslivsverdi som bør forvaltes slik at verdigrunlaget blir tatt vare på for kommunens fremtidige brukere. I tillegg avdekkes behov for tilretteleggingstiltak for å redusere slitasje, trekke til seg nye brukergrupper eller utvikle og øke dagens bruk.

## 1.3 Offentlig høring for innspill og kommentarer

Kartleggingen ble lagt ut offentlig til enkel høring i 3 uker for å kunne kvalitetssikres av allmenheten. Det var ønskelig med tilbakemeldinger for områder der informasjon manglet eller ikke var korrekt. Det kom inn to innspill og fire merknader i denne perioden.

## 2 Bakgrunn

I *Nasjonal strategi for et aktivt friluftsliv* er det et mål om at det skal stimuleres til kartlegging og verdsetting av friluftslivsområdene i alle landets kommuner, med målsetning om at flest mulig av landets kommuner har kartlagt og verdsatt sine viktigste friluftslivsområder innen utgangen av 2018 (utvidet til og med 2019). Miljødirektoratet, gjennom Fylkeskommunene, leder det nasjonale prosjektet med å kartlegge friluftslivsområder i landets kommuner. Troms fylkeskommune er ansvarlig for koordineringen av friluftskartleggingen i Troms fylke. Kartleggingen av friluftsliv er politisk forankret i fylkesplan for Troms (2014-2025), i handlingsplan for folkehelse, idrett og friluftsliv (2016-2019), i Miljødirektoratets forventningsbrev, samt i Plan og bygningsloven kapittel 2.

Store deler av befolkningen har et aktivt forhold til friluftsliv. Friluftslivet er viktig for individet. Ferdsel og opphold i friluft er for mange en viktig del av tilværelsen. Friluftslivet har en verdi i form av umiddelbar glede ved selve aktiviteten, følelse av mestring, naturopplevelse og muligheten til fysisk aktivitet, rekreasjon, avkobling og samvær med andre. Dette gjør at friluftslivet har flere direkte nytteverdier, som bedre helse og økt livskvalitet. Det har lenge vært et nasjonalt mål for friluftslivspolitikken at alle skal ha mulighet til å drive friluftsliv i nærmiljøet og naturen ellers, og derfor bør det være naturlig for kommunene å ha et bevisst forhold til egne friluftslivsområder.

Kartlegging og verdsetting av friluftslivsområder er et viktig kommunalt virkemiddel for å identifisere, utvikle og ivareta arealer for friluftslivet. Det er flere gode grunner til å kartlegge og verdsette kommunens friluftslivsområder, blant annet for å:

- sikre god tilgang til friluftslivsområder og et godt friluftslivstilbud for befolkningen
- skape forutsigbarhet i samfunns- og arealplanlegging
- unngå bit for bit utbygging og fragmentering av friluftslivsområder
- sikre at de viktigste områdene og arealgrunnlaget for mangfoldet av aktiviteter blir ivaretatt
- etablere et godt grunnlag for:
  - utarbeiding av Kommuneplan
  - utarbeiding av planer for grønnstruktur, marka og lignende
  - enkeltsakssaksbehandling og konsekvensutredninger
  - søknad om spillemidler og sikringsmidler
  - å utarbeide sti- og løypeplaner
  - en målrettet innsats for å bedre tilretteleggingen for friluftsliv
  - en målrettet forvaltning av friluftslivsområder

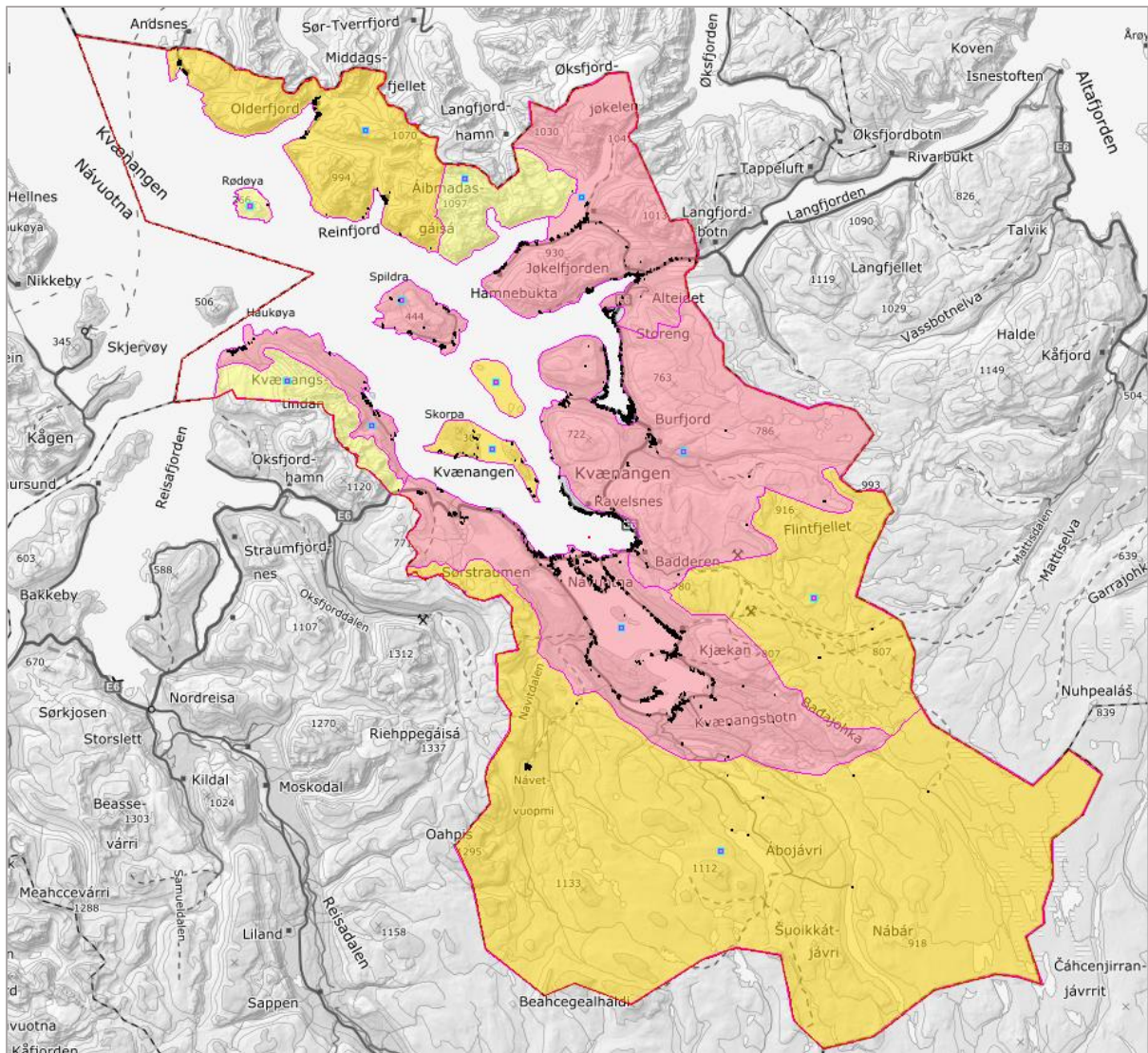
Sammen med andre temakartlegginger gir friluftskartleggingen god oversikt over viktige ressurser i kommunen. Dette er en rent faglig kartlegging, hvor det ikke er tatt hensyn til andre interesser,

administrative forhold eller planer. Kartleggingen sier noe om eksisterende bruk og fører ikke til automatisk vern, uavhengig av områdets verdikategori. Avveiningen mot andre interesser må gjøres i kommunens planarbeid, enkeltsaksbehandling, og andre politiske prosesser.

## 2.1 Tidligere friluftskartlegging i Kvæningen kommune (2012)

Kvæningen kommune ferdigstilte en kartlegging av friluftslivet i kommunen i 2012. Kartleggingsprosjektet ble den gang initiert og finansiert av Troms Fylkeskommune. Kartleggingen og verdissetingen av friluftsområder ble gjennomført etter Miljødirektoratets (den gang Direktoratet for Naturforvaltning) veileder *Håndbok 25-2004 Kartlegging og verdsetting av friluftslivsområder*. Målet med kartleggingen var å få kartfestet, verdsatt og prioritert arealer for friluftsliv i kommunen, og sikre god tilgang på relevant informasjon om friluftslivet, både for kommunens interne arbeid, men også for brukere av naturen og eksterne parter.

Prosjektets resultat ble en totalkartlegging av kommunens arealer fordelt på 13 områder. Hvert område er presentert på kart og et fakta ark med beskrivelse av området og de verdissetingsfaktorene som er lagt til grunn for områdets endelige verdisseting. Områdene ble verdsatt fra A til C, hvor C er laveste verdi og A er «indrefiletten» av områdene. Nesten halvparten av områdene i Kvæningen fikk verdi A og mesteparten av resterende områder fikk verdi B. Arbeidet gjennomført i 2012 kartleggingen dras inn som kunnskapsgrunnlag også i det nye kartleggingsarbeidet.



Friluftsområder verdissatt til A (rosa), B (oransje) og C (lys gul) - Friluftskartlegging for Kvænangen kommune (2012).

### 3 Kartlegging og verdsetting

#### 3.1 Fremgangsmåte

1. Utarbeide et arbeidsdokument som inneholder formål, eksisterende kunnskap, organisering, tidsplan, ressursbruk, oppfølging og bruk
2. Orientering politisk om oppstart
3. Starte selve arbeidet med å kartlegge og verdsette friluftsområdene
4. Utkast til kart og områdebeskrivelser legges ut til enkel høring
5. Digitalisere og publisere arbeidet

## 3.2 Metode

Kartleggingen gjennomføres i tråd med Miljødirektoratets veileder M98, *Kartlegging og verdsetting av friluftslivsområder*. Veilederen finnes på Miljødirektoratets nettsider, eller direkte via denne lenken:

<http://www.miljodirektoratet.no/Documents/publikasjoner/M98/M98.pdf>

Veilederen er utarbeidet av Miljødirektoratet og er en revidert utgave av DN-håndbok 25 Kartlegging og verdsetting av friluftsområder. Revisjonen av veilederen omfatter i første rekke utbedring av teknisk metode.

## 3.3 Områdetyper

Kommunens friluftslivsareal avgrenses etter områdetyper, for å synliggjøre funksjon, innhold og størrelse.

*Oversikt og beskrivelse av områdetyper*

KODE	FORKLARING	KART	MERKNAD
<b>NT</b>	Nærturterreng	Flate	Vegetasjonskledde områder på mer enn 200 daa. Områdene skal være tilknyttet bryggeområder som f.eks. boligområder, skoler og barnehager, og ligge i gangavstand fra disse. De er vanligvis naturlig avgrenset av bebyggelse eller dyrket mark.
<b>LR</b>	Leke- og rekreasjonsområde	Flate	Lekeplasser, ballplasser, nærmiljøanlegg, hundremeterskogen, badestrender, offentlig sikrede områder, parker og lignende som er mindre enn 200 daa.
<b>GK</b>	Grønncorridor	Flate/Kurve	En del av det «myke» transportsystemet og viktige forbindelseslinjer som knytter sammen boligområder og de mest brukte og egnede friluftslivsområdene. Korridorene skal ha et grønt hoved preg.
<b>MA</b>	Marka	Flate	Omfatter noen av de viktigste områdene for friluftsliv i kommunen og/eller regionen. Grenser som regel direkte opp mot byer/ tettsteder og har direkte adkomst herfra.
<b>SS</b>	Strandsone med tilhørende sjø og vassdrag	Flate	Områder langs kyst, innsjøer og vassdrag med muligheter for allment friluftsliv
<b>KL</b>	Jordbrukslandskap	Flate	Områder av betydning for friluftslivet i jordbrukslandskapet.
<b>UO</b>	Utfartsområde	Flate	Store og små områder som ligger utenfor den umiddelbare nærhet til byer/tettsteder, men der reisetiden ikke er lengre enn at den kan aksepteres for en dagstur. Kjentetegnes ofte av at de er egnet for en eller flere enkeltaktiviteter som det lokalt ikke finnes alternative områder til av noenlunde tilsvarende kvalitet.
<b>TM</b>	Store turområder med tilrettelegging	Flate	Dekker de nasjonalt viktigste fjell-, skog- og heiområdene med tilrettelegging i form av merket sti- og løypenett med tilhørende overnattingssteder.
<b>TU</b>	Store turområder uten tilrettelegging	Flate	Store områder eller systemer av delområder som er "inngrepsfrie".
<b>SK</b>	Særlige kvalitetsområder	Flate	Landskap, natur- eller kulturmiljø som har helt spesielle opplevelseskvaliteter eller som har spesielt stor symbolverdi.
<b>AF</b>	Andre friluftslivsområder	Flate	Områder av betydning for friluftslivet, men som ikke lar seg plassere i noen av de øvrige områdetypene.

Selv om det er lagt opp til en inndeling etter områdetyper, brukes det ikke mye tid på å plassere områder inn i *riktig* type. Flere områder vil nemlig kunne passe inn i mer enn en områdetype. I slike tilfeller plasseres området i den områdetypen som er mest nærliggende eller som vurderes som viktigst. For utdypende gjennomgang av områdetypene, se veileder M98, *Kartlegging og verdsetting av friluftslivsområder*.

### 3.4 Verdisetting

For at verdsettingen skal bli mest mulig nyttig og beslutningsrelevant verdsettes områdene etter en gitt skala. Fordi verddivurderingen har et innslag av skjønn, er det lagt opp til et enkelt verdsettingssystem. 13 kriterier er lagt til grunn for endelig verddivurdering av det enkelte friluftsområdet. Sju av disse styrer i hovedsak styrer hvilken verdi som settes på områdene; brukerfrekvens, regionale og nasjonale brukere, opplevelseskvaliteter, symbolverdi, funksjon, egnethet og tilrettelegging. De resterende fem kriteriene er støttende i en helhetsvurdering av områdene (generell høy/middels/lav skåre).

VERDISETTINGSKRITERIER		1	2	3	4	5
<b>Brugerfrekvens</b>	Hvor stor er dagens brukerfrekvens?	Liten				Stor
<b>Regionale og nasjonale brukere</b>	Brukes området av personer som ikke er lokale?	Aldri				Ofte
<b>Opplevelseskvalitet</b>	Har området spesielle natur- eller kulturhistoriske opplevelseskvaliteter? Har området et spesielt landskap?	Ingen				Mange
<b>Symbolverdi</b>	Har området en spesiell symbolverdi?	Ingen				Stor
<b>Funksjon</b>	Har området en spesiell funksjon (adkomstzone, korridor, parkeringsplass el.)?	Ingen spesiell funksjon				Spesiell funksjon
<b>Egnethet</b>	Er området spesielt godt egnet for en eller flere enkeltaktiviteter som det ikke finnes like gode alternative områder til?	Dårlig				God
<b>Tilrettelegging</b>	Er området tilrettelagt for spesielle aktiviteter eller grupper?	Ikke tilrettelagt				Høy grad av tilrettelegging
<b>Kunnskapsverdier</b>	<i>Er området egnet i undervisningssammenheng eller har området spesielle natur- eller kulturvitenskapelige kvaliteter?</i>	<i>Få</i>				<i>Mange</i>
<b>Lydmiljø</b>	<i>Har området et godt lydmiljø?</i>	<i>Dårlig</i>				<i>God</i>
<b>Inngrep</b>	<i>Er området inngrepsfritt?</i>	<i>Utbygd</i>				<i>Inngrepsfritt</i>
<b>Utstrekning</b>	<i>Er området stort nok for å utøve de ønskede aktivitetene?</i>	<i>For lite</i>				<i>Stort nok</i>
<b>Tilgjengelighet</b>	<i>Er tilgjengeligheten god, eller kan den bli god?</i>	<i>Dårlig</i>				<i>God</i>
<b>Potensiell bruk</b>	<i>Har området potensial utover dagens bruk?</i>	<i>Liten</i>				<i>Stor</i>
<b>SUM</b>		<b>A , B eller C</b>				

Den *endelige* verdsettingen for hvert friluftsområde er **A (svært viktig friluftsområde)**, **B (viktig friluftsområde)** eller **C (registrert friluftsområde)**. Verdisettingen er relativ. For eksempel vil et areal

som blir definert som stort innenfor tettsteds grensen være lite når det ligger uten tilknytning til byer og tettsteder. Videre vil det kunne variere mye hvor mange brukere det skal til for at et område skal få stor bruk. Kvaliteter gis høy verdi dersom området har:

- Høy brukerfrekvens
- Stor regional eller nasjonal bruk
- Mange spesielle natur- eller kulturhistoriske opplevelseskvaliteter
- Områder med lang tradisjon som turmål
- Små eller store områder som er spesielt godt egnet for enkeltaktiviteter som det ikke finnes alternativer til
- Mindre områder som har viktig funksjon som atkomstzone til et større område
- Områder med gode parkeringsmuligheter
- Områder godt tilrettelaget for funksjonshemmede

For utdypende gjennomgang av verdsettingskriteriene, se veileder M98, *Kartlegging og verdsetting av friluftslivsområder*.

VERDI	ANBEFALT SKALA	
<b>A</b> (Svært viktige friluftsområde)	Brukerfrekvens	4,5 eller
	Regionale/nasjonale brukere	4,5 eller
	Opplevelseskvaliteter	5 eller
	Symbolverdi	5 eller
	Funksjon	5 eller
	Egnethet	5 eller
	Tilrettelegging	5 eller
	En generell høy skåre	
<b>B</b> (Viktige friluftsområde)	Brukerfrekvens	3 eller
	Regional/nasjonal bruk	3 eller
	Opplevelseskvaliteter	3,4 eller
	Symbolverdi	3,4 eller
	Funksjon	3,4 eller
	Egnethet	3,4 eller
	Tilrettelegging	3,4 eller
	En generell middels skåre	
<b>C</b> (Registrert friluftslivsområde)	Brukerfrekvens	2 eller
	Regional/nasjonal bruk	2 eller
	Opplevelseskvaliteter	2 eller
	Symbolverdi	2 eller
	Funksjon	2 eller
	Egnethet	2 eller
	Tilrettelegging	2 eller
	En generell lav skåre	
<b>D</b> (Ikke klassifisert friluftsområde)	<i>Områder som ikke blir verdsatt som A, B eller C.</i>	

### 3.5 Presentasjon av friluftskartleggingen

Den ferdige kartleggingen sendes inn til Miljødirektoratet og presenteres deretter digitalt på Miljødirektoratets nettbaserte karttjeneste **naturbase.no**. I tillegg vil kartlagene som viser områdetype og verdi presenteres via kommunens digitale innsynsløsning **kommunekart.no**.

Kunnskapsgrunnlaget er ferskvare. Menneskers bruk endres kontinuerlig og nye faktorer kan tilkomme som vil kunne endre verdien av et område. Kunnskapsgrunnlaget bør derfor revideres med noen års mellomrom og mindre endringer bør gjennomføres fortløpende dersom direkte feil eller mangler oppdages.

## 4 Kartleggingsarbeidet 2018 - 2020

Kommunen som helhet er et stort potensielt friluftsområde med mye variert og flott natur. Tidligere friluftskartlegging (2012) har dokumentert dette godt. Fokuset i ny kartlegging ble å snevre inn, konkretisere, hvor de svært viktige og viktigste friluftsområdene er. Områdene som er kartlagt har fått verdi A, B eller C og resterende områder er vurdert til D område (Ikke klassifisert friluftsområde). Verdisetting av friluftslivsområder vil aldri være helt objektiv, men metodikken gjør kartleggingen etterprøvable og vurderingene er synlige for de som skal bruke kartleggingen. Bruk av en enhetlig metodikk sikrer at resultatet blir mest mulig representativt for dagens friluftslivsbruk.

I kartleggingen av friluftslivet i Kvæningen kommune er det brukt informasjon fra tidligere friluftskartlegging (2012), tidligere barnetråkkregistrering og opplysninger registrert av Ut i Nord og Opp i Alta. I tillegg har Kommunens arealplan, Kystsoneplan, Kommunedelplan for idrett, friluftsliv og kultur og Kommunedelplan for Kulturminner, bidratt som kunnskapsgrunnlag. Ut over dette har ressurspersoner fra lokalsamfunnet og internt i kommunens egen administrasjon, lag, foreninger og organisasjoner bidratt til et godt kunnskapsgrunnlag i kartleggingsarbeidet.

#### Seminar dag

Kommunen inviterte 24.04.18 til en seminar dag for lag, foreninger og organisasjoner, for i felleskap å drøfte situasjon i kommunen. Slik ble det tilrettelagt for at disse skulle få komme med sine innspill på et tidlig tidspunkt i planarbeidet.

Lag, foreninger og organisasjoner (listen er ikke uttømmende):

- Rådet for funksjonshemmede
- Eldreråd
- Idrettslag
- Skytterlag
- Rideklubb
- Grendeutvalg
- Grende- og bygdelag
- Trim- og turlag
- Jeger- og fiskeforening
- Scooterforeninger
- Historielag



Nærmere 30 representanter fra ulike lag, foreninger og andre organisasjoner møtte på seminardagen den 27.04.18. Det ble gjennomført en kort presentasjon av bakgrunnen for og av kartleggingsarbeidet før deltagerne ble plassert i arbeidsgrupper fordelt på områdeavgrensinger i kommunen. De utarbeidet kartavgrensinger og verdsatte de ulike områdene etter metodikk i veileder M98. Deres kunnskap om lokalsamfunn og kommunen som helhet ble brukt til å dokumentere tilstanden og dagens bruk av anlegg og områder.

#### Intern arbeidsgruppe

Den interne arbeidsgruppa har bestått av medlemmer fra administrasjon med ulik stedstilhørighet i kommunen og som er brukere av deler eller hele kommunens areal som friluftslivsarena. De interne ressurspersoner i administrasjon har avgrenset og beskrevet kommunens friluftslivsområder, de har både tatt utgangspunkt i resultatet fra seminardagen og arbeidet med områder som ikke har vært dekket tidligere.

#### Eksterne ressurspersoner

Eksterne ressurspersoner med kunnskap om konkrete friluftaktiviteter, brukergrupper og lokalkunnskap har også bidratt med informasjon i kartleggingen, i møter sammen med den interne arbeidsgruppa og selvstendig.

## 5 Kartlagte friluftsområder med beskrivelse

Under presenteres alle kartlagte friluftslivsområder med tilhørende beskrivelse og verdsettungskriteriene brukt til å gi området en satt verdi, A (svært viktig friluftsområde), B (viktig friluftsområde) eller C (registrert friluftsområde).

### 5.1 Lastevika - 54290001

Områdetype: Strandsone med tilhørende sjø og vassdrag

1 = Liten verdi, 5 = Stor verdi

VERDISETTINGSKRITERIER		1	2	3	4	5
<b>Brukerfrekvens</b>	Hvor stor er dagens brukerfrekvens?				X	
<b>Regionale og nasjonale brukere</b>	Brukes området av personer som ikke er lokale?				X	
<b>Opplevelseskvalitet</b>	Har området spesielle natur- eller kulturhistoriske opplevelseskvaliteter? Har området et spesielt landskap?				X	
<b>Symbolverdi</b>	Har området en spesiell symbolverdi?					X
<b>Funksjon</b>	Har området en spesiell funksjon (adkomstzone, korridor, parkeringsplass el.)?		X			
<b>Egnethet</b>	Er området spesielt godt egnet for en eller flere enkeltaktiviteter som det ikke finnes like gode alternative områder til?				X	
<b>Tilrettelegging</b>	Er området tilrettelagt for spesielle aktiviteter eller grupper?	X				
<b>Kunnskapsverdier</b>	<i>Er området egnet i undervisningssammenheng eller har området spesielle natur- eller kulturvitenskapelige kvaliteter?</i>					
<b>Lydmiljø</b>	<i>Har området et godt lydmiljø?</i>					
<b>Inngrep</b>	<i>Er området inngrepsfritt?</i>					
<b>Utstrekning</b>	<i>Er området stort nok for å utøve de ønskede aktivitetene?</i>					
<b>Tilgjengelighet</b>	<i>Er tilgjengeligheten god, eller kan den bli god?</i>					
<b>Potensiell bruk</b>	<i>Har området potensial utover dagens bruk?</i>					
<b>SUM</b>		<b>A</b>				

#### OMRÅDEBESKRIVELSE

Turområde som hovedsakelig benyttes av de med fritidseiendom i Segelvik, men også av fisketurister. Fin vik å gå i land i. Området er også tilgjengelig på fots fra Segelvik.

## 5.2 Segelvik strand - 54290002

Områdetype: Strandsone med tilhørende sjø og vassdrag

1 = Liten verdi, 5 = Stor verdi

VERDISETTINGSKRITERIER		1	2	3	4	5
<b>Brukerfrekvens</b>	Hvor stor er dagens brukerfrekvens?				X	
<b>Regionale og nasjonale brukere</b>	Brukes området av personer som ikke er lokale?		X			
<b>Opplevelseskvalitet</b>	Har området spesielle natur- eller kulturhistoriske opplevelseskvaliteter? Har området et spesielt landskap?				X	
<b>Symbolverdi</b>	Har området en spesiell symbolverdi?			X		
<b>Funksjon</b>	Har området en spesiell funksjon (adkomstzone, korridor, parkeringsplass el.)?		X			
<b>Egnethet</b>	Er området spesielt godt egnet for en eller flere enkeltaktiviteter som det ikke finnes like gode alternative områder til?		X			
<b>Tilrettelegging</b>	Er området tilrettelagt for spesielle aktiviteter eller grupper?	X				
<b>Kunnskapsverdier</b>	<i>Er området egnet i undervisningssammenheng eller har området spesielle natur- eller kulturvitenskapelige kvaliteter?</i>					
<b>Lydmiljø</b>	<i>Har området et godt lydmiljø?</i>					
<b>Inngrep</b>	<i>Er området inngrepsfritt?</i>					
<b>Utstrekning</b>	<i>Er området stort nok for å utøve de ønskede aktivitetene?</i>					
<b>Tilgjengelighet</b>	<i>Er tilgjengeligheten god, eller kan den bli god?</i>					
<b>Potensiell bruk</b>	<i>Har området potensial utover dagens bruk?</i>					
<b>SUM</b>				<b>B</b>		

### OMRÅDEBESKRIVELSE

Nydelig sandstrand. Området brukes av fastboende og eiere av fritidseiendom i Segelvik og Andsnes.

## 5.3 Segelvik - 54290003

Områdetype: Nærturterreng

1 = Liten verdi, 5 = Stor verdi

VERDISETTINGSKRITERIER		1	2	3	4	5
<b>Brukerfrekvens</b>	Hvor stor er dagens brukerfrekvens?			X		
<b>Regionale og nasjonale brukere</b>	Brukes området av personer som ikke er lokale?			X		
<b>Opplevelseskvalitet</b>	Har området spesielle natur- eller kulturhistoriske opplevelseskvaliteter? Har området et spesielt landskap?			X		
<b>Symbolverdi</b>	Har området en spesiell symbolverdi?				X	
<b>Funksjon</b>	Har området en spesiell funksjon (adkomstzone, korridor, parkeringsplass el.)?					X
<b>Egnethet</b>	Er området spesielt godt egnet for en eller flere enkeltaktiviteter som det ikke finnes like gode alternative områder til?				X	
<b>Tilrettelegging</b>	Er området tilrettelagt for spesielle aktiviteter eller grupper?		X			
<b>Kunnskapsverdier</b>	<i>Er området egnet i undervisningssammenheng eller har området spesielle natur- eller kulturvitenskapelige kvaliteter?</i>					
<b>Lydmiljø</b>	<i>Har området et godt lydmiljø?</i>					
<b>Inngrep</b>	<i>Er området inngrepsfritt?</i>					
<b>Utstrekning</b>	<i>Er området stort nok for å utøve de ønskede aktivitetene?</i>					
<b>Tilgjengelighet</b>	<i>Er tilgjengeligheten god, eller kan den bli god?</i>					
<b>Potensiell bruk</b>	<i>Har området potensial utover dagens bruk?</i>					
<b>SUM</b>		<b>A</b>				

### OMRÅDEBESKRIVELSE

Området brukes av fastboende og eiere av fritidseiendom i Segelvik. Segelvik er adkomstzone for aktiviteter rundt Segelvik og for de som skal over til Andsnes i Loppa kommune. Det er veiforbindelse mellom Segelvik og Andsnes. Herfra er det flere stier ut i terrenget som tar deg inn og opp mot toppene i området, fiskevann og ut langs havet. Områdene rundt selve bebyggelsen brukes til fjæraturer, bålkos, spaserturer og fiske. Ved Segelvik Velferds hus er det satt opp en gapahuk.

## 5.4 Langfjordjøkelen - 54290004

Områdetype: Særlige kvalitetsområder

1 = Liten verdi, 5 = Stor verdi

VERDISETTINGSKRITERIER		1	2	3	4	5
<b>Brukerfrekvens</b>	Hvor stor er dagens brukerfrekvens?		X			
<b>Regionale og nasjonale brukere</b>	Brukes området av personer som ikke er lokale?		X			
<b>Opplevelseskvalitet</b>	Har området spesielle natur- eller kulturhistoriske opplevelseskvaliteter? Har området et spesielt landskap?			X		
<b>Symbolverdi</b>	Har området en spesiell symbolverdi?			X		
<b>Funksjon</b>	Har området en spesiell funksjon (adkomstzone, korridor, parkeringsplass el.)?	X				
<b>Egnethet</b>	Er området spesielt godt egnet for en eller flere enkeltaktiviteter som det ikke finnes like gode alternative områder til?			X		
<b>Tilrettelegging</b>	Er området tilrettelagt for spesielle aktiviteter eller grupper?	X				
<b>Kunnskapsverdier</b>	<i>Er området egnet i undervisningssammenheng eller har området spesielle natur- eller kulturvitenskapelige kvaliteter?</i>					
<b>Lydmiljø</b>	<i>Har området et godt lydmiljø?</i>					
<b>Inngrep</b>	<i>Er området inngrepsfritt?</i>					
<b>Utstrekning</b>	<i>Er området stort nok for å utøve de ønskede aktivitetene?</i>					
<b>Tilgjengelighet</b>	<i>Er tilgjengeligheten god, eller kan den bli god?</i>					
<b>Potensiell bruk</b>	<i>Har området potensial utover dagens bruk?</i>					
<b>SUM</b>		<b>C</b>				

### OMRÅDEBESKRIVELSE

Langfjordjøkelen, samisk Bártnatvuonjehkki, isbre i Kvænangen og Loppa kommune.

## 5.5 Olderfjord - 54290005

Områdetype: Utfartsområde

1 = Liten verdi, 5 = Stor verdi

VERDISETTINGSKRITERIER		1	2	3	4	5
<b>Brukerfrekvens</b>	Hvor stor er dagens brukerfrekvens?			X		
<b>Regionale og nasjonale brukere</b>	Brukes området av personer som ikke er lokale?			X		
<b>Opplevelseskvalitet</b>	Har området spesielle natur- eller kulturhistoriske opplevelseskvaliteter? Har området et spesielt landskap?			X		
<b>Symbolverdi</b>	Har området en spesiell symbolverdi?					X
<b>Funksjon</b>	Har området en spesiell funksjon (adkomstzone, korridor, parkeringsplass el.)?			X		
<b>Egnethet</b>	Er området spesielt godt egnet for en eller flere enkeltaktiviteter som det ikke finnes like gode alternative områder til?			X		
<b>Tilrettelegging</b>	Er området tilrettelagt for spesielle aktiviteter eller grupper?		X			
<b>Kunnskapsverdier</b>	<i>Er området egnet i undervisningssammenheng eller har området spesielle natur- eller kulturvitenskapelige kvaliteter?</i>					
<b>Lydmiljø</b>	<i>Har området et godt lydmiljø?</i>					
<b>Inngrep</b>	<i>Er området inngrepsfritt?</i>					
<b>Utstrekning</b>	<i>Er området stort nok for å utøve de ønskede aktivitetene?</i>					
<b>Tilgjengelighet</b>	<i>Er tilgjengeligheten god, eller kan den bli god?</i>					
<b>Potensiell bruk</b>	<i>Har området potensial utover dagens bruk?</i>					
<b>SUM</b>		<b>A</b>				

### OMRÅDEBESKRIVELSE

Flott fjordlandskap med bratte fjellområder. Bygda Olderfjord er i stor grad fraflyttet. Husene benyttes til fritidsboliger og turområdene brukes i hovedsak av de med tilknytting, til blant annet bærplukking, jakt, fotturer, skiturer og fiske. Det er to vann i Olderfjord som brukes mye, Olderfjordvatnet og Buktevatnet. Det er etablert en gapahuk på østsiden av Olderfjordvatnet. Det går en gammel ferdselsvei mellom Olderfjord og Sør-Tverrfjord i Loppa kommune som på vinterstid er snøscooterløype. Det går også en snøscooterløype til Reinfjord. Området brukes hele året.

## 5.6 Reinfjorddalen - 19430006

Områdetype: Utfartsområde

1 = Liten verdi, 5 = Stor verdi

VERDISETTINGSKRITERIER		1	2	3	4	5
<b>Brukerfrekvens</b>	Hvor stor er dagens brukerfrekvens?			X		
<b>Regionale og nasjonale brukere</b>	Brukes området av personer som ikke er lokale?			X		
<b>Opplevelseskvalitet</b>	Har området spesielle natur- eller kulturhistoriske opplevelseskvaliteter? Har området et spesielt landskap?				X	
<b>Symbolverdi</b>	Har området en spesiell symbolverdi?				X	
<b>Funksjon</b>	Har området en spesiell funksjon (adkomstzone, korridor, parkeringsplass el.)?		X			
<b>Egnethet</b>	Er området spesielt godt egnet for en eller flere enkeltaktiviteter som det ikke finnes like gode alternative områder til?			X		
<b>Tilrettelegging</b>	Er området tilrettelagt for spesielle aktiviteter eller grupper?		X			
<b>Kunnskapsverdier</b>	<i>Er området egnet i undervisningssammenheng eller har området spesielle natur- eller kulturvitenskapelige kvaliteter?</i>					
<b>Lydmiljø</b>	<i>Har området et godt lydmiljø?</i>					
<b>Inngrep</b>	<i>Er området inngrepsfritt?</i>					
<b>Utstrekning</b>	<i>Er området stort nok for å utøve de ønskede aktivitetene?</i>					
<b>Tilgjengelighet</b>	<i>Er tilgjengeligheten god, eller kan den bli god?</i>					
<b>Potensiell bruk</b>	<i>Har området potensial utover dagens bruk?</i>					
<b>SUM</b>				<b>B</b>		

### OMRÅDEBESKRIVELSE

Flott turområde som benyttes til blant annet bærplukking, jakt, fotturer, skiturer og fiske. Området brukes hovedsakelig av folk med lokal tilknytning, hytteeiere i Reinfjord og Olderfjord. Det går en scooterløype gjennom dalen vinterstid over til Olderfjord.

## 5.7 Saltnes – Skalsa – Isfjorden - 54290007

Områdetype: Strandsone med tilhørende sjø og vassdrag

1 = Liten verdi, 5 = Stor verdi

VERDISETTINGSKRITERIER		1	2	3	4	5
<b>Brukerfrekvens</b>	Hvor stor er dagens brukerfrekvens?				X	
<b>Regionale og nasjonale brukere</b>	Brukes området av personer som ikke er lokale?				X	
<b>Opplevelseskvalitet</b>	Har området spesielle natur- eller kulturhistoriske opplevelseskvaliteter? Har området et spesielt landskap?					X
<b>Symbolverdi</b>	Har området en spesiell symbolverdi?				X	
<b>Funksjon</b>	Har området en spesiell funksjon (adkomstzone, korridor, parkeringsplass el.)?					X
<b>Egnethet</b>	Er området spesielt godt egnet for en eller flere enkeltaktiviteter som det ikke finnes like gode alternative områder til?					X
<b>Tilrettelegging</b>	Er området tilrettelagt for spesielle aktiviteter eller grupper?		X			
<b>Kunnskapsverdier</b>	<i>Er området egnet i undervisningssammenheng eller har området spesielle natur- eller kulturvitenskapelige kvaliteter?</i>	X				
<b>Lydmiljø</b>	<i>Har området et godt lydmiljø?</i>					X
<b>Inngrep</b>	<i>Er området inngrepsfritt?</i>				X	
<b>Utstrekning</b>	<i>Er området stort nok for å utøve de ønskede aktivitetene?</i>					X
<b>Tilgjengelighet</b>	<i>Er tilgjengeligheten god, eller kan den bli god?</i>			X		
<b>Potensiell bruk</b>	<i>Har området potensial utover dagens bruk?</i>					X
<b>SUM</b>		<b>A</b>				

### OMRÅDEBESKRIVELSE

Området brukes både av lokale og tilreisende til fjæraturer, telt- og bålturer, kajakkpadling, fiske og guidede opplevelsesturer inn mot Øksfjordjøkelen. Det er opparbeidet parkeringsplass ved Saltnes. Fra parkeringsplassen på vei innover fjorden passerer man et nes som heter Sjolmen. Samene flytter reinflokken over fjorden her hver høst (reinen svømmer over fjorden). Turstien tar deg frem til Innervikselva hvor det er en godt etablert bål- og leirplass, herfra fortsetter turstien inn til Gruva (neset under Øksfjordjøkelen).

Skalsa er oppankrings- og ilandstigningsområde for å komme inn i Skalsadalen.



## 5.8 Øksfjordjøkelen - 54290008

Områdetype: Særlige kvalitetsområder

1 = Liten verdi, 5 = Stor verdi

VERDISETTINGSKRITERIER		1	2	3	4	5
<b>Brukerfrekvens</b>	Hvor stor er dagens brukerfrekvens?		X			
<b>Regionale og nasjonale brukere</b>	Brukes området av personer som ikke er lokale?		X			
<b>Opplevelseskvalitet</b>	Har området spesielle natur- eller kulturhistoriske opplevelseskvaliteter? Har området et spesielt landskap?					X
<b>Symbolverdi</b>	Har området en spesiell symbolverdi?					X
<b>Funksjon</b>	Har området en spesiell funksjon (adkomstzone, korridor, parkeringsplass el.)?					X
<b>Egnethet</b>	Er området spesielt godt egnet for en eller flere enkeltaktiviteter som det ikke finnes like gode alternative områder til?					X
<b>Tilrettelegging</b>	Er området tilrettelagt for spesielle aktiviteter eller grupper?	X				
<b>Kunnskapsverdier</b>	<i>Er området egnet i undervisningssammenheng eller har området spesielle natur- eller kulturvitenskapelige kvaliteter?</i>				X	
<b>Lydmiljø</b>	<i>Har området et godt lydmiljø?</i>					X
<b>Inngrep</b>	<i>Er området inngrepsfritt?</i>					X
<b>Utstrekning</b>	<i>Er området stort nok for å utøve de ønskede aktivitetene?</i>					
<b>Tilgjengelighet</b>	<i>Er tilgjengeligheten god, eller kan den bli god?</i>		X			
<b>Potensiell bruk</b>	<i>Har området potensial utover dagens bruk?</i>					
<b>SUM</b>		<b>A</b>				

### OMRÅDEBESKRIVELSE

Kjent og kjært landskapselement i regionen. Øksfjordjøkelen deles mellom Loppa kommune og Kvæningen kommune. Breen har et areal på ca. 40 km<sup>2</sup> og er den 9. største isbreen i Norge. Øksfjordjøkelen er et spektakulært naturelement synlig fra flere områder i Kvæningen kommune. Breen brukes til fjell- og brevandring av lokale og tilreisende, gjennom private og organiserte turer. Breen er den eneste i Europa som kalver i sjøen. Dette skyldes topografien i området der Isfjorden møter en mer eller mindre rett fjellvegg som Øksfjordjøkelen brer seg ut over. Herfra detter små og store isklumper ned til *Nerisen* (deler av Øksfjordjøkelen som ligger på et platå under, nede ved havet) og noen ut i havet. Isbreen tiner raskere enn noen gang før og har trukket seg så mye tilbake.

## 5.9 Skalsadalen - 54290009

Områdetype: Store turområder uten tilrettelegging

1 = Liten verdi, 5 = Stor verdi

VERDISETTINGSKRITERIER		1	2	3	4	5
<b>Brukerfrekvens</b>	Hvor stor er dagens brukerfrekvens?		X			
<b>Regionale og nasjonale brukere</b>	Brukes området av personer som ikke er lokale?		X			
<b>Opplevelseskvalitet</b>	Har området spesielle natur- eller kulturhistoriske opplevelseskvaliteter? Har området et spesielt landskap?			X		
<b>Symbolverdi</b>	Har området en spesiell symbolverdi?			X		
<b>Funksjon</b>	Har området en spesiell funksjon (adkomstzone, korridor, parkeringsplass el.)?		X			
<b>Egnethet</b>	Er området spesielt godt egnet for en eller flere enkeltaktiviteter som det ikke finnes like gode alternative områder til?			X		
<b>Tilrettelegging</b>	Er området tilrettelagt for spesielle aktiviteter eller grupper?	X				
<b>Kunnskapsverdier</b>	<i>Er området egnet i undervisningssammenheng eller har området spesielle natur- eller kulturvitenskapelige kvaliteter?</i>					
<b>Lydmiljø</b>	<i>Har området et godt lydmiljø?</i>					X
<b>Inngrep</b>	<i>Er området inngrepsfritt?</i>			X		
<b>Utstrekning</b>	<i>Er området stort nok for å utøve de ønskede aktivitetene?</i>					
<b>Tilgjengelighet</b>	<i>Er tilgjengeligheten god, eller kan den bli god?</i>		X			
<b>Potensiell bruk</b>	<i>Har området potensial utover dagens bruk?</i>					
<b>SUM</b>		<b>C</b>				

### OMRÅDEBESKRIVELSE

Dette er et lite tilgjengelig område, da man er avhengig av båt for å nå området. Det går sti fra Skalsa (vik) opp langs Skalsaelva og inn gjennom dalen. Hele Skalsadalen har et flott familievennlig naturterreng. Ofte brukt leirplass finnes på vestenden av vannet. Området er brukt av både lokale og tilreisende.

## 5.10 Mikkaltinden, Jøkelfjordeidet - 54290010

Områdetype: Utfartsområde

1 = Liten verdi, 5 = Stor verdi

VERDISETTINGSKRITERIER		1	2	3	4	5
<b>Brukerfrekvens</b>	Hvor stor er dagens brukerfrekvens?					X
<b>Regionale og nasjonale brukere</b>	Brukes området av personer som ikke er lokale?				X	
<b>Opplevelseskvalitet</b>	Har området spesielle natur- eller kulturhistoriske opplevelseskvaliteter? Har området et spesielt landskap?				X	
<b>Symbolverdi</b>	Har området en spesiell symbolverdi?			X		
<b>Funksjon</b>	Har området en spesiell funksjon (adkomstzone, korridor, parkeringsplass el.)?				X	
<b>Egnethet</b>	Er området spesielt godt egnet for en eller flere enkeltaktiviteter som det ikke finnes like gode alternative områder til?				X	
<b>Tilrettelegging</b>	Er området tilrettelagt for spesielle aktiviteter eller grupper?			X		
<b>Kunnskapsverdier</b>	<i>Er området egnet i undervisningssammenheng eller har området spesielle natur- eller kulturvitenskapelige kvaliteter?</i>					
<b>Lydmiljø</b>	<i>Har området et godt lydmiljø?</i>				X	
<b>Inngrep</b>	<i>Er området inngrepsfritt?</i>		X			
<b>Utstrekning</b>	<i>Er området stort nok for å utøve de ønskede aktivitetene?</i>					
<b>Tilgjengelighet</b>	<i>Er tilgjengeligheten god, eller kan den bli god?</i>				X	
<b>Potensiell bruk</b>	<i>Har området potensial utover dagens bruk?</i>					
<b>SUM</b>		<b>A</b>				

### OMRÅDEBESKRIVELSE

Området er lett tilgjengelig og brukes til tradisjonelt friluftsliv. Flott område for barnefamilier. Her trenes det både trekkhunder og fuglehunder. Det drives småviltjakt, bærplukking og skiturer. Det kjøres skispor fra Jøkelfjorden til Koppivatnet. Flott område som utgangspunkt for toppturer, til Mikkaltinden og andre omkringliggende topper. Turhytte ved veien.

Et område som altså brukes av flere brukergrupper, sommer som vinter.

## 5.11 Olderbakkfjellet, Jøkelfjordeidet - 54290011

Områdetype: Utfartsområde

1 = Liten verdi, 5 = Stor verdi

VERDISETTINGSKRITERIER		1	2	3	4	5
<b>Brukerfrekvens</b>	Hvor stor er dagens brukerfrekvens?					X
<b>Regionale og nasjonale brukere</b>	Brukes området av personer som ikke er lokale?					X
<b>Opplevelseskvalitet</b>	Har området spesielle natur- eller kulturhistoriske opplevelseskvaliteter? Har området et spesielt landskap?					X
<b>Symbolverdi</b>	Har området en spesiell symbolverdi?				X	
<b>Funksjon</b>	Har området en spesiell funksjon (adkomstzone, korridor, parkeringsplass el.)?				X	
<b>Egnethet</b>	Er området spesielt godt egnet for en eller flere enkeltaktiviteter som det ikke finnes like gode alternative områder til?					X
<b>Tilrettelegging</b>	Er området tilrettelagt for spesielle aktiviteter eller grupper?		X			
<b>Kunnskapsverdier</b>	<i>Er området egnet i undervisningssammenheng eller har området spesielle natur- eller kulturvitenskapelige kvaliteter?</i>					
<b>Lydmiljø</b>	<i>Har området et godt lydmiljø?</i>					X
<b>Inngrep</b>	<i>Er området inngrepsfritt?</i>					X
<b>Utstrekning</b>	<i>Er området stort nok for å utøve de ønskede aktivitetene?</i>					
<b>Tilgjengelighet</b>	<i>Er tilgjengeligheten god, eller kan den bli god?</i>				X	
<b>Potensiell bruk</b>	<i>Har området potensial utover dagens bruk?</i>					
<b>SUM</b>		<b>A</b>				

### OMRÅDEBESKRIVELSE

Stort område for friluftsliv. Spesielt brukt til topturer både sommer og vinter, skikjøring og fjellklatring. Flott landskap med god utsikt i alle retninger. Fin tur fra Mølnelva til Laslettind, Olderbakkfjellet og Koppartind. Dårlig parkering ved Mølnelva. Noe tilrettelegging et stykke på stien. Trygg rute på ryggen opp til Laslettind med flott nedkjøring på ski. Området i sin helhet tilbyr mange ulike nedkjøringer med ulik vanskelighetsgrad. Akebakke for de yngste.

Sommerstid er det flere som går egga fra Olderbakkfjellet til Koppartind. Flere spennende alternativer for de som driver med fjellklatring (se [www.oppialta.no](http://www.oppialta.no)). Jøkelfjordvannet som ligger nede ved veien over Jøkelfjordeidet brukes som badeplass sommerstid. Området brukes av flere aldersgrupper, lokale, tilreisende fra nabokommuner og i turistsammenheng.

## 5.12 Været, Rødøy - 54290012

Områdetype: Strandsone med tilhørende sjø og vassdrag

1 = Liten verdi, 5 = Stor verdi

VERDISETTINGSKRITERIER		1	2	3	4	5
<b>Brukerfrekvens</b>	Hvor stor er dagens brukerfrekvens?		X			
<b>Regionale og nasjonale brukere</b>	Brukes området av personer som ikke er lokale?		X			
<b>Opplevelseskvalitet</b>	Har området spesielle natur- eller kulturhistoriske opplevelseskvaliteter? Har området et spesielt landskap?			X		
<b>Symbolverdi</b>	Har området en spesiell symbolverdi?			X		
<b>Funksjon</b>	Har området en spesiell funksjon (adkomstzone, korridor, parkeringsplass el.)?		X			
<b>Egnethet</b>	Er området spesielt godt egnet for en eller flere enkeltaktiviteter som det ikke finnes like gode alternative områder til?			X		
<b>Tilrettelegging</b>	Er området tilrettelagt for spesielle aktiviteter eller grupper?	X				
<b>Kunnskapsverdier</b>	<i>Er området egnet i undervisningssammenheng eller har området spesielle natur- eller kulturvitenskapelige kvaliteter?</i>					
<b>Lydmiljø</b>	<i>Har området et godt lydmiljø?</i>					
<b>Inngrep</b>	<i>Er området inngrepsfritt?</i>					
<b>Utstrekning</b>	<i>Er området stort nok for å utøve de ønskede aktivitetene?</i>					
<b>Tilgjengelighet</b>	<i>Er tilgjengeligheten god, eller kan den bli god?</i>					
<b>Potensiell bruk</b>	<i>Har området potensial utover dagens bruk?</i>					
<b>SUM</b>				<b>C</b>		

### OMRÅDEBESKRIVELSE

Strandområde på nedsiden av øyas bebyggelse, ilandstigningsområde.

## 5.13 Rødøy - 54290013

Områdetype: Særlige kvalitetsområder

1 = Liten verdi, 5 = Stor verdi

VERDISETTINGSKRITERIER		1	2	3	4	5
<b>Brukerfrekvens</b>	Hvor stor er dagens brukerfrekvens?		X			
<b>Regionale og nasjonale brukere</b>	Brukes området av personer som ikke er lokale?		X			
<b>Opplevelseskvalitet</b>	Har området spesielle natur- eller kulturhistoriske opplevelseskvaliteter? Har området et spesielt landskap?			X		
<b>Symbolverdi</b>	Har området en spesiell symbolverdi?			X		
<b>Funksjon</b>	Har området en spesiell funksjon (adkomstzone, korridor, parkeringsplass el.)?		X			
<b>Egnethet</b>	Er området spesielt godt egnet for en eller flere enkeltaktiviteter som det ikke finnes like gode alternative områder til?			X		
<b>Tilrettelegging</b>	Er området tilrettelagt for spesielle aktiviteter eller grupper?	X				
<b>Kunnskapsverdier</b>	<i>Er området egnet i undervisningssammenheng eller har området spesielle natur- eller kulturvitenskapelige kvaliteter?</i>					
<b>Lydmiljø</b>	<i>Har området et godt lydmiljø?</i>					
<b>Inngrep</b>	<i>Er området inngrepsfritt?</i>					
<b>Utstrekning</b>	<i>Er området stort nok for å utøve de ønskede aktivitetene?</i>					
<b>Tilgjengelighet</b>	<i>Er tilgjengeligheten god, eller kan den bli god?</i>					
<b>Potensiell bruk</b>	<i>Har området potensial utover dagens bruk?</i>					
<b>SUM</b>		<b>C</b>				

### OMRÅDEBESKRIVELSE

Denne øya er lite brukt, da dette er en privateid fritidseiendom uten rutebåtforbindelse. Øya har et fint og spennende turterreng med flotte forhold både for bærplukking, jakt og fiske.

## 5.14 Kultursti, Spildra - 54290014

Områdetype: Særlige kvalitetsområder

1 = Liten verdi, 5 = Stor verdi

VERDISETTINGSKRITERIER		1	2	3	4	5
<b>Brukerfrekvens</b>	Hvor stor er dagens brukerfrekvens?				X	
<b>Regionale og nasjonale brukere</b>	Brukes området av personer som ikke er lokale?					X
<b>Opplevelseskvalitet</b>	Har området spesielle natur- eller kulturhistoriske opplevelseskvaliteter? Har området et spesielt landskap?					X
<b>Symbolverdi</b>	Har området en spesiell symbolverdi?					X
<b>Funksjon</b>	Har området en spesiell funksjon (adkomstzone, korridor, parkeringsplass el.)?		X			
<b>Egnethet</b>	Er området spesielt godt egnet for en eller flere enkeltaktiviteter som det ikke finnes like gode alternative områder til?		X			
<b>Tilrettelegging</b>	Er området tilrettelagt for spesielle aktiviteter eller grupper?			X		
<b>Kunnskapsverdier</b>	<i>Er området egnet i undervisningssammenheng eller har området spesielle natur- eller kulturvitenskapelige kvaliteter?</i>					
<b>Lydmiljø</b>	<i>Har området et godt lydmiljø?</i>					
<b>Inngrep</b>	<i>Er området inngrepsfritt?</i>					
<b>Utstrekning</b>	<i>Er området stort nok for å utøve de ønskede aktivitetene?</i>					
<b>Tilgjengelighet</b>	<i>Er tilgjengeligheten god, eller kan den bli god?</i>					
<b>Potensiell bruk</b>	<i>Har området potensial utover dagens bruk?</i>					
<b>SUM</b>		<b>A</b>				

### OMRÅDEBESKRIVELSE

Spildra, også kalt *Kulturøya*. Spildra har en svært lang historie. Langs Kulturstien, som ble offisielt åpnet i 2018, kan man få oppleve noe av denne historien som strekker seg fra steinalderen frem til nyere tid. Av kulturminner på øya finner vi blant annet gammer, bjørne- og menneskegraver, offersteiner og Norrøne nausttuffer.

## 5.15 Spildra - 54290015

Områdetype: Særlige kvalitetsområder

1 = Liten verdi, 5 = Stor verdi

VERDISETTINGSKRITERIER		1	2	3	4	5
<b>Brukerfrekvens</b>	Hvor stor er dagens brukerfrekvens?				X	
<b>Regionale og nasjonale brukere</b>	Brukes området av personer som ikke er lokale?					X
<b>Opplevelseskvalitet</b>	Har området spesielle natur- eller kulturhistoriske opplevelseskvaliteter? Har området et spesielt landskap?					X
<b>Symbolverdi</b>	Har området en spesiell symbolverdi?					X
<b>Funksjon</b>	Har området en spesiell funksjon (adkomstzone, korridor, parkeringsplass el.)?		X			
<b>Egnethet</b>	Er området spesielt godt egnet for en eller flere enkeltaktiviteter som det ikke finnes like gode alternative områder til?			X		
<b>Tilrettelegging</b>	Er området tilrettelagt for spesielle aktiviteter eller grupper?		X			
<b>Kunnskapsverdier</b>	<i>Er området egnet i undervisningssammenheng eller har området spesielle natur- eller kulturvitenskapelige kvaliteter?</i>					
<b>Lydmiljø</b>	<i>Har området et godt lydmiljø?</i>					
<b>Inngrep</b>	<i>Er området inngrepsfritt?</i>					
<b>Utstrekning</b>	<i>Er området stort nok for å utøve de ønskede aktivitetene?</i>					
<b>Tilgjengelighet</b>	<i>Er tilgjengeligheten god, eller kan den bli god?</i>					
<b>Potensiell bruk</b>	<i>Har området potensial utover dagens bruk?</i>					
<b>SUM</b>		<b>A</b>				

### OMRÅDEBESKRIVELSE

Denne øya er populær blant både lokale og tilreisende, og er relativt lett tilgjengelig på grunn av god rutebåtforbindelse. Spildra har fastboende og øvrig bebyggelse brukes som fritidsboliger. Øya har fine sykkelveier, gjemte sandstrender og tilrettelagte turstier. Det er dessuten gode forhold for rypejakt, bærplukking og fiske. Hvert år kommer det fisketurister til øya. Det er satt opp en grillstue som er i bruk hele året, her er det også tilgang til toalett. Ellers er det en fotballbane i tilknytning til grendehuset og skiløyper vinterstid. Spildra har også mange kulturminner og er del av Riksantikvarens register for kulturhistoriske landskap av nasjonal interesse (KULA).



## 5.16 Skorpa - 54290016

Områdetype: Særlig kvalitetsområde

1 = Liten verdi, 5 = Stor verdi

VERDISETTINGSKRITERIER		1	2	3	4	5
<b>Brukerfrekvens</b>	Hvor stor er dagens brukerfrekvens?				X	
<b>Regionale og nasjonale brukere</b>	Brukes området av personer som ikke er lokale?			X		
<b>Opplevelseskvalitet</b>	Har området spesielle natur- eller kulturhistoriske opplevelseskvaliteter? Har området et spesielt landskap?				X	
<b>Symbolverdi</b>	Har området en spesiell symbolverdi?				X	
<b>Funksjon</b>	Har området en spesiell funksjon (adkomstsone, korridor, parkeringsplass el.)?		X			
<b>Egnethet</b>	Er området spesielt godt egnet for en eller flere enkeltaktiviteter som det ikke finnes like gode alternative områder til?		X			
<b>Tilrettelegging</b>	Er området tilrettelagt for spesielle aktiviteter eller grupper?	X				
<b>Kunnskapsverdier</b>	<i>Er området egnet i undervisningssammenheng eller har området spesielle natur- eller kulturvitenskapelige kvaliteter?</i>					
<b>Lydmiljø</b>	<i>Har området et godt lydmiljø?</i>					
<b>Inngrep</b>	<i>Er området inngrepsfritt?</i>					
<b>Utstrekning</b>	<i>Er området stort nok for å utøve de ønskede aktivitetene?</i>					
<b>Tilgjengelighet</b>	<i>Er tilgjengeligheten god, eller kan den bli god?</i>					
<b>Potensiell bruk</b>	<i>Har området potensial utover dagens bruk?</i>					
<b>SUM</b>					<b>B</b>	

### OMRÅDEBESKRIVELSE

Skorpa, sammen med naboøya Nøklan og Høyholmene, ble i 2004 vernet som landskapsvernområde med plantelivsfredning på grunn av deres spesielle natur- og kulturlandskap og det rike plantelivet på øyene (se verneforskriften for mere informasjon). Skorpa er en fantastisk øy som byr på variert friluftsliv. Det er mange stier og veier rundt på Skorpa, og noen av dem egner seg svært godt til sykling. Fuglefjellet på nordsiden av øya og den spesielle botanikken gjør øya til et populært sted for ornitologer og botanikere. Det jaktes på både rype og gås. Tidligere ble det også sanket endel måseegg. Det er mye bær på øya og gode fiskevann. Under krigstiden bodde det folk i hulene på Skorpa, og Skorpa kirke (fra 1850) er ett av kun to bygg som stod igjen etter krigen.

## 5.17 Nøklan - 54290017

Områdetype: Særlig kvalitetsområde

1 = Liten verdi, 5 = Stor verdi

VERDISETTINGSKRITERIER		1	2	3	4	5
<b>Brukerfrekvens</b>	Hvor stor er dagens brukerfrekvens?				X	
<b>Regionale og nasjonale brukere</b>	Brukes området av personer som ikke er lokale?			X		
<b>Opplevelseskvalitet</b>	Har området spesielle natur- eller kulturhistoriske opplevelseskvaliteter? Har området et spesielt landskap?				X	
<b>Symbolverdi</b>	Har området en spesiell symbolverdi?				X	
<b>Funksjon</b>	Har området en spesiell funksjon (adkomstzone, korridor, parkeringsplass el.)?		X			
<b>Egnethet</b>	Er området spesielt godt egnet for en eller flere enkeltaktiviteter som det ikke finnes like gode alternative områder til?		X			
<b>Tilrettelegging</b>	Er området tilrettelagt for spesielle aktiviteter eller grupper?	X				
<b>Kunnskapsverdier</b>	<i>Er området egnet i undervisningssammenheng eller har området spesielle natur- eller kulturvitenskapelige kvaliteter?</i>					
<b>Lydmiljø</b>	<i>Har området et godt lydmiljø?</i>					
<b>Inngrep</b>	<i>Er området inngrepsfritt?</i>					
<b>Utstrekning</b>	<i>Er området stort nok for å utøve de ønskede aktivitetene?</i>					
<b>Tilgjengelighet</b>	<i>Er tilgjengeligheten god, eller kan den bli god?</i>					
<b>Potensiell bruk</b>	<i>Har området potensial utover dagens bruk?</i>					
<b>SUM</b>		<b>B</b>				

### OMRÅDEBESKRIVELSE

Nøklan, sammen med naboøya Skorpa og Høyholmene, ble i 2004 vernet som landskapsvernområde med plantelivsfredning på grunn av deres spesielle natur- og kulturlandskap og det rike plantelivet på øyene (se verneforskriften for mere informasjon). Det var tidligere fast bosetting her, men nå benyttes husene til fritidsboliger. Nøklan er et flott turområde som brukes til ulike typer friluftsliv. Bålturer, fjæraliv, bærturer og måseeggplukking.

## 5.18 Svanefjellet - 54290018

Områdetype: Marka

1 = Liten verdi, 5 = Stor verdi

VERDISETTINGSKRITERIER		1	2	3	4	5
<b>Brukerfrekvens</b>	Hvor stor er dagens brukerfrekvens?					X
<b>Regionale og nasjonale brukere</b>	Brukes området av personer som ikke er lokale?		X			
<b>Opplevelseskvalitet</b>	Har området spesielle natur- eller kulturhistoriske opplevelseskvaliteter? Har området et spesielt landskap?				X	
<b>Symbolverdi</b>	Har området en spesiell symbolverdi?					X
<b>Funksjon</b>	Har området en spesiell funksjon (adkomstzone, korridor, parkeringsplass el.)?			X		
<b>Egnethet</b>	Er området spesielt godt egnet for en eller flere enkeltaktiviteter som det ikke finnes like gode alternative områder til?				X	
<b>Tilrettelegging</b>	Er området tilrettelagt for spesielle aktiviteter eller grupper?				X	
<b>Kunnskapsverdier</b>	<i>Er området egnet i undervisningssammenheng eller har området spesielle natur- eller kulturvitenskapelige kvaliteter?</i>					X
<b>Lydmiljø</b>	<i>Har området et godt lydmiljø?</i>				X	
<b>Inngrep</b>	<i>Er området inngrepsfritt?</i>			X		
<b>Utstrekning</b>	<i>Er området stort nok for å utøve de ønskede aktivitetene?</i>			X		
<b>Tilgjengelighet</b>	<i>Er tilgjengeligheten god, eller kan den bli god?</i>				X	
<b>Potensiell bruk</b>	<i>Har området potensial utover dagens bruk?</i>					X
<b>SUM</b>		<b>A</b>				

### OMRÅDEBESKRIVELSE

Hele området brukes mye, hovedsakelig av lokalbefolkningen, skole og barnehage.

Der er flere merkede turstier i marka området, blant annet *Svanefjellet rundt* (FYSAK-løypa rundt Svanefjellet stenges under elgjakta) og sti opp til Svanevannet som brukes som badeplass på varme sommerdager. Ved Svanevannet finnes både benker, bål plass og en flytebrygge ute på vannet.

Tur og løypenettet blir lysløype vinterstid. Løypa i Burfjord driftes av Burfjord idrettslag som disponerer egen tråkkemaskin. Løypenettet gir muligheter både for klassisk og skøyting. Det går skiløype opp til Svineryggen (Baddereidet) hvor det også er en gapahuk, *Bjørnebu*, som er satt opp av Kvænangen jeger- og fiskeforening. Brukes hele året.

## 5.19 Jonasbekken - 54290019

Områdetype: Leke – og rekreasjonsområder

1 = Liten verdi, 5 = Stor verdi

VERDISETTINGSKRITERIER		1	2	3	4	5
<b>Brukerfrekvens</b>	Hvor stor er dagens brukerfrekvens?					X
<b>Regionale og nasjonale brukere</b>	Brukes området av personer som ikke er lokale?		X			
<b>Opplevelseskvalitet</b>	Har området spesielle natur- eller kulturhistoriske opplevelseskvaliteter? Har området et spesielt landskap?				X	
<b>Symbolverdi</b>	Har området en spesiell symbolverdi?					X
<b>Funksjon</b>	Har området en spesiell funksjon (adkomstzone, korridor, parkeringsplass el.)?			X		
<b>Egnethet</b>	Er området spesielt godt egnet for en eller flere enkeltaktiviteter som det ikke finnes like gode alternative områder til?				X	
<b>Tilrettelegging</b>	Er området tilrettelagt for spesielle aktiviteter eller grupper?				X	
<b>Kunnskapsverdier</b>	<i>Er området egnet i undervisningssammenheng eller har området spesielle natur- eller kulturvitenskapelige kvaliteter?</i>					X
<b>Lydmiljø</b>	<i>Har området et godt lydmiljø?</i>					X
<b>Inngrep</b>	<i>Er området inngrepsfritt?</i>			X		
<b>Utstrekning</b>	<i>Er området stort nok for å utøve de ønskede aktivitetene?</i>			X		
<b>Tilgjengelighet</b>	<i>Er tilgjengeligheten god, eller kan den bli god?</i>				X	
<b>Potensiell bruk</b>	<i>Har området potensial utover dagens bruk?</i>					X
<b>SUM</b>		<b>A</b>				

### OMRÅDEBESKRIVELSE

Jonasbekken er et område som brukes svært mye av skole og barnehage. Her er det satt opp en grillhytte som eies av Kvænanen jeger- og fiskeforening. Tur- og løypenettet herfra gir videre tilgang ut i marka området. Brukes hele året.

## 5.20 Burfjorddalen - 54290020

Områdetype: Utfartsområde

1 = Liten verdi, 5 = Stor verdi

VERDISETTINGSKRITERIER		1	2	3	4	5
<b>Brukerfrekvens</b>	Hvor stor er dagens brukerfrekvens?					X
<b>Regionale og nasjonale brukere</b>	Brukes området av personer som ikke er lokale?			X		
<b>Opplevelseskvalitet</b>	Har området spesielle natur- eller kulturhistoriske opplevelseskvaliteter? Har området et spesielt landskap?			X		
<b>Symbolverdi</b>	Har området en spesiell symbolverdi?			X		
<b>Funksjon</b>	Har området en spesiell funksjon (adkomstzone, korridor, parkeringsplass el.)?	X				
<b>Egnethet</b>	Er området spesielt godt egnet for en eller flere enkeltaktiviteter som det ikke finnes like gode alternative områder til?				X	
<b>Tilrettelegging</b>	Er området tilrettelagt for spesielle aktiviteter eller grupper?					X
<b>Kunnskapsverdier</b>	<i>Er området egnet i undervisningssammenheng eller har området spesielle natur- eller kulturvitenskapelige kvaliteter?</i>					
<b>Lydmiljø</b>	<i>Har området et godt lydmiljø?</i>					
<b>Inngrep</b>	<i>Er området inngrepsfritt?</i>					
<b>Utstrekning</b>	<i>Er området stort nok for å utøve de ønskede aktivitetene?</i>					
<b>Tilgjengelighet</b>	<i>Er tilgjengeligheten god, eller kan den bli god?</i>					
<b>Potensiell bruk</b>	<i>Har området potensial utover dagens bruk?</i>					
<b>SUM</b>		<b>A</b>				

### OMRÅDEBESKRIVELSE

Turområde med flere stier som tar deg inn i flott natur og brukes til generelt friluftsliv, spaserturer, bærplukking og skiturer vinterstid. Krattvannet er en godt brukt destinasjon for fiske og telttur. Vinterstid går det scooterløype gjennom området. Inne ved Mittavarri er det satt opp en gapahuk, *Finnski*.

## 5.21 Kvæningen barne- og ungdomsskole – Idrettsanlegg - 54290021

Områdetype: Leke – og rekreasjonsområder

1 = Liten verdi, 5 = Stor verdi

VERDISETTINGSKRITERIER		1	2	3	4	5
<b>Brukerfrekvens</b>	Hvor stor er dagens brukerfrekvens?					X
<b>Regionale og nasjonale brukere</b>	Brukes området av personer som ikke er lokale?		X			
<b>Opplevelseskvalitet</b>	Har området spesielle natur- eller kulturhistoriske opplevelseskvaliteter? Har området et spesielt landskap?				X	
<b>Symbolverdi</b>	Har området en spesiell symbolverdi?					X
<b>Funksjon</b>	Har området en spesiell funksjon (adkomstzone, korridor, parkeringsplass el.)?			X		
<b>Egnethet</b>	Er området spesielt godt egnet for en eller flere enkeltaktiviteter som det ikke finnes like gode alternative områder til?				X	
<b>Tilrettelegging</b>	Er området tilrettelagt for spesielle aktiviteter eller grupper?				X	
<b>Kunnskapsverdier</b>	<i>Er området egnet i undervisningssammenheng eller har området spesielle natur- eller kulturvitenskapelige kvaliteter?</i>					X
<b>Lydmiljø</b>	<i>Har området et godt lydmiljø?</i>			X		
<b>Inngrep</b>	<i>Er området inngrepsfritt?</i>			X		
<b>Utstrekning</b>	<i>Er området stort nok for å utøve de ønskede aktivitetene?</i>					X
<b>Tilgjengelighet</b>	<i>Er tilgjengeligheten god, eller kan den bli god?</i>				X	
<b>Potensiell bruk</b>	<i>Har området potensial utover dagens bruk?</i>				X	
<b>SUM</b>		<b>A</b>				

### OMRÅDEBESKRIVELSE

Området brukes til ulike aktiviteter og av mange brukergrupper hele året. Her er det kunstgressbane, grusbane, løpebane, ballbinge, lekeapparater som husker og sklier, akebakke vinterstid, bord og benker. Området har parkeringsplasser og er et godt utgangspunkt for turer ut i marka området, til fots og på ski.

## 5.22 Burfjord barnehage Polarstjerna - 54290022

Områdetype: Leke- og rekreasjonsområder

1 = Liten verdi, 5 = Stor verdi

VERDISETTINGSKRITERIER		1	2	3	4	5
<b>Brukerfrekvens</b>	Hvor stor er dagens brukerfrekvens?					X
<b>Regionale og nasjonale brukere</b>	Brukes området av personer som ikke er lokale?		X			
<b>Opplevelseskvalitet</b>	Har området spesielle natur- eller kulturhistoriske opplevelseskvaliteter? Har området et spesielt landskap?				X	
<b>Symbolverdi</b>	Har området en spesiell symbolverdi?					X
<b>Funksjon</b>	Har området en spesiell funksjon (adkomstzone, korridor, parkeringsplass el.)?			X		
<b>Egnethet</b>	Er området spesielt godt egnet for en eller flere enkeltaktiviteter som det ikke finnes like gode alternative områder til?				X	
<b>Tilrettelegging</b>	Er området tilrettelagt for spesielle aktiviteter eller grupper?				X	
<b>Kunnskapsverdier</b>	<i>Er området egnet i undervisningssammenheng eller har området spesielle natur- eller kulturvitenskapelige kvaliteter?</i>					X
<b>Lydmiljø</b>	<i>Har området et godt lydmiljø?</i>			X		
<b>Inngrep</b>	<i>Er området inngrepsfritt?</i>			X		
<b>Utstrekning</b>	<i>Er området stort nok for å utøve de ønskede aktivitetene?</i>					X
<b>Tilgjengelighet</b>	<i>Er tilgjengeligheten god, eller kan den bli god?</i>				X	
<b>Potensiell bruk</b>	<i>Har området potensial utover dagens bruk?</i>				X	
<b>SUM</b>		<b>A</b>				

### OMRÅDEBESKRIVELSE

Barnehagens uteareal brukes også til lek og aktiviteter på ettermiddagstid og i helger.

## 5.23 Midlertidig fotballbane - 54290023

Områdetype: Leke- og rekreasjonsområder

1 = Liten verdi, 5 = Stor verdi

VERDISETTINGSKRITERIER		1	2	3	4	5
<b>Brukerfrekvens</b>	Hvor stor er dagens brukerfrekvens?					X
<b>Regionale og nasjonale brukere</b>	Brukes området av personer som ikke er lokale?		X			
<b>Opplevelseskvalitet</b>	Har området spesielle natur- eller kulturhistoriske opplevelseskvaliteter? Har området et spesielt landskap?				X	
<b>Symbolverdi</b>	Har området en spesiell symbolverdi?					X
<b>Funksjon</b>	Har området en spesiell funksjon (adkomstzone, korridor, parkeringsplass el.)?			X		
<b>Egnethet</b>	Er området spesielt godt egnet for en eller flere enkeltaktiviteter som det ikke finnes like gode alternative områder til?				X	
<b>Tilrettelegging</b>	Er området tilrettelagt for spesielle aktiviteter eller grupper?				X	
<b>Kunnskapsverdier</b>	<i>Er området egnet i undervisningssammenheng eller har området spesielle natur- eller kulturvitenskapelige kvaliteter?</i>					X
<b>Lydmiljø</b>	<i>Har området et godt lydmiljø?</i>			X		
<b>Inngrep</b>	<i>Er området inngrepsfritt?</i>			X		
<b>Utstrekning</b>	<i>Er området stort nok for å utøve de ønskede aktivitetene?</i>					X
<b>Tilgjengelighet</b>	<i>Er tilgjengeligheten god, eller kan den bli god?</i>				X	
<b>Potensiell bruk</b>	<i>Har området potensial utover dagens bruk?</i>				X	
<b>SUM</b>		<b>A</b>				

### OMRÅDEBESKRIVELSE

Liten løkke som brukes som fotballbane. Nå mye brukt under bygging av ny skole.



## 5.24 Pekkamyra - 54290024

Områdetype: Særlige kvalitetsområder

1 = Liten verdi, 5 = Stor verdi

VERDISETTINGSKRITERIER		1	2	3	4	5
<b>Brukerfrekvens</b>	Hvor stor er dagens brukerfrekvens?			X		
<b>Regionale og nasjonale brukere</b>	Brukes området av personer som ikke er lokale?		X			
<b>Opplevelseskvalitet</b>	Har området spesielle natur- eller kulturhistoriske opplevelseskvaliteter? Har området et spesielt landskap?				X	
<b>Symbolverdi</b>	Har området en spesiell symbolverdi?		X			
<b>Funksjon</b>	Har området en spesiell funksjon (adkomstsone, korridor, parkeringsplass el.)?	X				
<b>Egnethet</b>	Er området spesielt godt egnet for en eller flere enkeltaktiviteter som det ikke finnes like gode alternative områder til?					X
<b>Tilrettelegging</b>	Er området tilrettelagt for spesielle aktiviteter eller grupper?	X				
<b>Kunnskapsverdier</b>	<i>Er området egnet i undervisningssammenheng eller har området spesielle natur- eller kulturvitenskapelige kvaliteter?</i>					
<b>Lydmiljø</b>	<i>Har området et godt lydmiljø?</i>					
<b>Inngrep</b>	<i>Er området inngrepsfritt?</i>					
<b>Utstrekning</b>	<i>Er området stort nok for å utøve de ønskede aktivitetene?</i>					
<b>Tilgjengelighet</b>	<i>Er tilgjengeligheten god, eller kan den bli god?</i>					
<b>Potensiell bruk</b>	<i>Har området potensial utover dagens bruk?</i>					
<b>SUM</b>		<b>A</b>				

### OMRÅDEBESKRIVELSE

Området er et naturreservat med formål om å bevare et særpreget, rikt myrområde med karaktertrekk som er sjeldne for denne delen av fylket og et viktig hekkeområde for vann- og spurvefugl. Det er nettopp fuglelivet som trekker folk hit. Stedet er godt egnet til fuglekikking, men det er ikke gjort noen tilretteleggingstiltak her.

## 5.25 Daumandstinden - 54290025

Områdetype: Utfartsområde

1 = Liten verdi, 5 = Stor verdi

VERDISETTINGSKRITERIER		1	2	3	4	5
<b>Brukerfrekvens</b>	Hvor stor er dagens brukerfrekvens?				X	
<b>Regionale og nasjonale brukere</b>	Brukes området av personer som ikke er lokale?		X			
<b>Opplevelseskvalitet</b>	Har området spesielle natur- eller kulturhistoriske opplevelseskvaliteter? Har området et spesielt landskap?				X	
<b>Symbolverdi</b>	Har området en spesiell symbolverdi?		X			
<b>Funksjon</b>	Har området en spesiell funksjon (adkomstzone, korridor, parkeringsplass el.)?	X				
<b>Egnethet</b>	Er området spesielt godt egnet for en eller flere enkeltaktiviteter som det ikke finnes like gode alternative områder til?				X	
<b>Tilrettelegging</b>	Er området tilrettelagt for spesielle aktiviteter eller grupper?	X				
<b>Kunnskapsverdier</b>	<i>Er området egnet i undervisningssammenheng eller har området spesielle natur- eller kulturvitenskapelige kvaliteter?</i>					
<b>Lydmiljø</b>	<i>Har området et godt lydmiljø?</i>					
<b>Inngrep</b>	<i>Er området inngrepsfritt?</i>					
<b>Utstrekning</b>	<i>Er området stort nok for å utøve de ønskede aktivitetene?</i>					
<b>Tilgjengelighet</b>	<i>Er tilgjengeligheten god, eller kan den bli god?</i>					
<b>Potensiell bruk</b>	<i>Har området potensial utover dagens bruk?</i>					
<b>SUM</b>		<b>B</b>				

### OMRÅDEBESKRIVELSE

Topptur opp til Daumandstinden. Parkeringsplass langs E6, ca. 500 meter nord for toppen av Baddereidet. Karakteristisk topp med flott utsikt.

## 5.26 Store Riidevarri - 54290026

Områdetype: Utfartsområde

1 = Liten verdi, 5 = Stor verdi

VERDISETTINGSKRITERIER		1	2	3	4	5
<b>Brukerfrekvens</b>	Hvor stor er dagens brukerfrekvens?				X	
<b>Regionale og nasjonale brukere</b>	Brukes området av personer som ikke er lokale?		X			
<b>Opplevelseskvalitet</b>	Har området spesielle natur- eller kulturhistoriske opplevelseskvaliteter? Har området et spesielt landskap?				X	
<b>Symbolverdi</b>	Har området en spesiell symbolverdi?		X			
<b>Funksjon</b>	Har området en spesiell funksjon (adkomstzone, korridor, parkeringsplass el.)?	X				
<b>Egnethet</b>	Er området spesielt godt egnet for en eller flere enkeltaktiviteter som det ikke finnes like gode alternative områder til?				X	
<b>Tilrettelegging</b>	Er området tilrettelagt for spesielle aktiviteter eller grupper?	X				
<b>Kunnskapsverdier</b>	<i>Er området egnet i undervisningssammenheng eller har området spesielle natur- eller kulturvitenskapelige kvaliteter?</i>					
<b>Lydmiljø</b>	<i>Har området et godt lydmiljø?</i>					
<b>Inngrep</b>	<i>Er området inngrepsfritt?</i>					
<b>Utstrekning</b>	<i>Er området stort nok for å utøve de ønskede aktivitetene?</i>					
<b>Tilgjengelighet</b>	<i>Er tilgjengeligheten god, eller kan den bli god?</i>					
<b>Potensiell bruk</b>	<i>Har området potensial utover dagens bruk?</i>					
<b>SUM</b>		<b>B</b>				

### OMRÅDEBESKRIVELSE

Tilgjengelig turområde for friluftsliv generelt. Topptur opp til Store Riidevarri som tilbyr nydelig utsikt. Riidevarrivannet har en nydelig sandstrand som brukes til badeplass, bålkos, grilling og fiske. Bakkene under Lille Riidevarri brukes som akebakke og til skilek.

## 5.27 Kvænangsdalen - 54290027

Områdetype: Utfartsområde

1 = Liten verdi, 5 = Stor verdi

VERDISETTINGSKRITERIER		1	2	3	4	5
<b>Brukerfrekvens</b>	Hvor stor er dagens brukerfrekvens?					X
<b>Regionale og nasjonale brukere</b>	Brukes området av personer som ikke er lokale?				X	
<b>Opplevelseskvalitet</b>	Har området spesielle natur- eller kulturhistoriske opplevelseskvaliteter? Har området et spesielt landskap?					X
<b>Symbolverdi</b>	Har området en spesiell symbolverdi?				X	
<b>Funksjon</b>	Har området en spesiell funksjon (adkomstzone, korridor, parkeringsplass el.)?				X	
<b>Egnethet</b>	Er området spesielt godt egnet for en eller flere enkeltaktiviteter som det ikke finnes like gode alternative områder til?				X	
<b>Tilrettelegging</b>	Er området tilrettelagt for spesielle aktiviteter eller grupper?					X
<b>Kunnskapsverdier</b>	<i>Er området egnet i undervisningssammenheng eller har området spesielle natur- eller kulturvitenskapelige kvaliteter?</i>					
<b>Lydmiljø</b>	<i>Har området et godt lydmiljø?</i>					
<b>Inngrep</b>	<i>Er området inngrepsfritt?</i>					
<b>Utstrekning</b>	<i>Er området stort nok for å utøve de ønskede aktivitetene?</i>					
<b>Tilgjengelighet</b>	<i>Er tilgjengeligheten god, eller kan den bli god?</i>					
<b>Potensiell bruk</b>	<i>Har området potensial utover dagens bruk?</i>					
<b>SUM</b>					<b>A</b>	

### OMRÅDEBESKRIVELSE

Området strekker seg inn i Kvænangsbotten landskapsvernområde. Formålet med landskapsvernområdet er å ta vare på et natur- og kulturlandskap i et dalføre med variert og særpreget skog-, fjell- og vassdragsnatur, som er lite berørt av tekniske inngrep og som skaper identitet for kvensk og samisk kultur. Inne i Kvænangsdalen ligger Dalstuene. Stuene ligger i et vakkert turområde som brukes både sommer- og vinterstid. På turen opp til stuene kan man følge en kultursti med mye spennende informasjon om områdets natur- og kulturhistorie. Området generelt har et godt løypenett med merkede stier og skiløyper. Området brukes til flere ulike aktiviteter friluftsliv, jakt, fiske og bærplukking mm. Her er det gapahuker og hytter som er åpne og tilgjengelig for alle og hytter tilgjengelig for leie.

## 5.28 Gærbikkdalen - 54290028

Områdetype: Utfartsområde

1 = Liten verdi, 5 = Stor verdi

VERDISETTINGSKRITERIER		1	2	3	4	5
<b>Brukerfrekvens</b>	Hvor stor er dagens brukerfrekvens?				X	
<b>Regionale og nasjonale brukere</b>	Brukes området av personer som ikke er lokale?			X		
<b>Opplevelseskvalitet</b>	Har området spesielle natur- eller kulturhistoriske opplevelseskvaliteter? Har området et spesielt landskap?			X		
<b>Symbolverdi</b>	Har området en spesiell symbolverdi?			X		
<b>Funksjon</b>	Har området en spesiell funksjon (adkomstzone, korridor, parkeringsplass el.)?			X		
<b>Egnethet</b>	Er området spesielt godt egnet for en eller flere enkeltaktiviteter som det ikke finnes like gode alternative områder til?				X	
<b>Tilrettelegging</b>	Er området tilrettelagt for spesielle aktiviteter eller grupper?			X		
<b>Kunnskapsverdier</b>	<i>Er området egnet i undervisningssammenheng eller har området spesielle natur- eller kulturvitenskapelige kvaliteter?</i>					
<b>Lydmiljø</b>	<i>Har området et godt lydmiljø?</i>					
<b>Inngrep</b>	<i>Er området inngrepsfritt?</i>					
<b>Utstrekning</b>	<i>Er området stort nok for å utøve de ønskede aktivitetene?</i>					
<b>Tilgjengelighet</b>	<i>Er tilgjengeligheten god, eller kan den bli god?</i>					
<b>Potensiell bruk</b>	<i>Har området potensial utover dagens bruk?</i>					
<b>SUM</b>					<b>B</b>	

### OMRÅDEBESKRIVELSE

Området ved Sætravannene og nedre deler av Nordbotnelva brukes en hel del til spaserturer og bålturer mm. Innimellom prepareres det skiløype opp til Sætervannene. Det er en del skogsveier og stier her. Området strekker seg inn i Kvæningsboten landskapsvernområde. Formålet med landskapsvernområdet er å ta vare på et natur- og kulturlandskap i et dalføre med variert og særpreget skog-, fjell- og vassdragsnatur, som er lite berørt av tekniske inngrep og som skaper identitet for kvensk og samisk kultur. Den gamle veien som går inn i dalen er bygd for hånd, et imponerende byggverk, som fortsatt er i god stand. Veien inn er godt merket og leder deg innover dalen til Gærbikkhytta. Området brukes til bær- og jaktturet, fiske i elv og vann, skiturer vinterstid. Herfra kan man ta seg videre inn på fjellet mot Brottvatna og Tverrfjellet.

## 5.29 Kvænangselva - 54290029

Områdetype: Strandsone med tilhørende sjø og vassdrag

1 = Liten verdi, 5 = Stor verdi

VERDISETTINGSKRITERIER		1	2	3	4	5
<b>Brukerfrekvens</b>	Hvor stor er dagens brukerfrekvens?				X	
<b>Regionale og nasjonale brukere</b>	Brukes området av personer som ikke er lokale?			X		
<b>Opplevelseskvalitet</b>	Har området spesielle natur- eller kulturhistoriske opplevelseskvaliteter? Har området et spesielt landskap?			X		
<b>Symbolverdi</b>	Har området en spesiell symbolverdi?				X	
<b>Funksjon</b>	Har området en spesiell funksjon (adkomstzone, korridor, parkeringsplass el.)?			X		
<b>Egnethet</b>	Er området spesielt godt egnet for en eller flere enkeltaktiviteter som det ikke finnes like gode alternative områder til?				X	
<b>Tilrettelegging</b>	Er området tilrettelagt for spesielle aktiviteter eller grupper?		X			
<b>Kunnskapsverdier</b>	<i>Er området egnet i undervisningssammenheng eller har området spesielle natur- eller kulturvitenskapelige kvaliteter?</i>					
<b>Lydmiljø</b>	<i>Har området et godt lydmiljø?</i>					
<b>Inngrep</b>	<i>Er området inngrepsfritt?</i>					
<b>Utstrekning</b>	<i>Er området stort nok for å utøve de ønskede aktivitetene?</i>					
<b>Tilgjengelighet</b>	<i>Er tilgjengeligheten god, eller kan den bli god?</i>					
<b>Potensiell bruk</b>	<i>Har området potensial utover dagens bruk?</i>					
<b>SUM</b>					<b>B</b>	

### OMRÅDEBESKRIVELSE

Nasjonal laksevassdrag. Kvænangselva er ei lita men god lakseelv. Den er lett tilgjengelig i de nedre delene og har et flott villmarkspreget i de øvre/indre delene. Her fiskes det både etter laks og sjørøret.

### 5.30 Tangnesholmen - 54290030

Områdetype: Strandsone med tilhørende sjø og vassdrag

1 = Liten verdi, 5 = Stor verdi

VERDISETTINGSKRITERIER		1	2	3	4	5
<b>Brukerfrekvens</b>	Hvor stor er dagens brukerfrekvens?				X	
<b>Regionale og nasjonale brukere</b>	Brukes området av personer som ikke er lokale?				X	
<b>Opplevelseskvalitet</b>	Har området spesielle natur- eller kulturhistoriske opplevelseskvaliteter? Har området et spesielt landskap?				X	
<b>Symbolverdi</b>	Har området en spesiell symbolverdi?				X	
<b>Funksjon</b>	Har området en spesiell funksjon (adkomstzone, korridor, parkeringsplass el.)?		X			
<b>Egnethet</b>	Er området spesielt godt egnet for en eller flere enkeltaktiviteter som det ikke finnes like gode alternative områder til?					X
<b>Tilrettelegging</b>	Er området tilrettelagt for spesielle aktiviteter eller grupper?	X				
<b>Kunnskapsverdier</b>	<i>Er området egnet i undervisningssammenheng eller har området spesielle natur- eller kulturvitenskapelige kvaliteter?</i>					
<b>Lydmiljø</b>	<i>Har området et godt lydmiljø?</i>					
<b>Inngrep</b>	<i>Er området inngrepsfritt?</i>					
<b>Utstrekning</b>	<i>Er området stort nok for å utøve de ønskede aktivitetene?</i>					
<b>Tilgjengelighet</b>	<i>Er tilgjengeligheten god, eller kan den bli god?</i>					
<b>Potensiell bruk</b>	<i>Har området potensial utover dagens bruk?</i>					
<b>SUM</b>		<b>A</b>				

#### OMRÅDEBESKRIVELSE

Svært populært område som brukes til isfiske.

## 5.31 Nordbotnfjæra - 54290031

Områdetype: Strandsone med tilhørende sjø og vassdrag

1 = Liten verdi, 5 = Stor verdi

VERDISETTINGSKRITERIER		1	2	3	4	5
<b>Brukerfrekvens</b>	Hvor stor er dagens brukerfrekvens?				X	
<b>Regionale og nasjonale brukere</b>	Brukes området av personer som ikke er lokale?				X	
<b>Opplevelseskvalitet</b>	Har området spesielle natur- eller kulturhistoriske opplevelseskvaliteter? Har området et spesielt landskap?				X	
<b>Symbolverdi</b>	Har området en spesiell symbolverdi?				X	
<b>Funksjon</b>	Har området en spesiell funksjon (adkomstzone, korridor, parkeringsplass el.)?		X			
<b>Egnethet</b>	Er området spesielt godt egnet for en eller flere enkeltaktiviteter som det ikke finnes like gode alternative områder til?				X	
<b>Tilrettelegging</b>	Er området tilrettelagt for spesielle aktiviteter eller grupper?		X			
<b>Kunnskapsverdier</b>	<i>Er området egnet i undervisningssammenheng eller har området spesielle natur- eller kulturvitenskapelige kvaliteter?</i>					
<b>Lydmiljø</b>	<i>Har området et godt lydmiljø?</i>					
<b>Inngrep</b>	<i>Er området inngrepsfritt?</i>					
<b>Utstrekning</b>	<i>Er området stort nok for å utøve de ønskede aktivitetene?</i>					
<b>Tilgjengelighet</b>	<i>Er tilgjengeligheten god, eller kan den bli god?</i>					
<b>Potensiell bruk</b>	<i>Har området potensial utover dagens bruk?</i>					
<b>SUM</b>		<b>B</b>				

### OMRÅDEBESKRIVELSE

Nydelig strand. Brukes til ulike aktiviteter friluftsliv, camping, bading og grilling.



## 5.32 Lillestraumen - 54290032

Områdetype: Strandsone med tilhørende sjø og vassdrag

1 = Liten verdi, 5 = Stor verdi

VERDISETTINGSKRITERIER		1	2	3	4	5
<b>Brukerfrekvens</b>	Hvor stor er dagens brukerfrekvens?				X	
<b>Regionale og nasjonale brukere</b>	Brukes området av personer som ikke er lokale?				X	
<b>Opplevelseskvalitet</b>	Har området spesielle natur- eller kulturhistoriske opplevelseskvaliteter? Har området et spesielt landskap?					X
<b>Symbolverdi</b>	Har området en spesiell symbolverdi?					X
<b>Funksjon</b>	Har området en spesiell funksjon (adkomstzone, korridor, parkeringsplass el.)?			X		
<b>Egnethet</b>	Er området spesielt godt egnet for en eller flere enkeltaktiviteter som det ikke finnes like gode alternative områder til?				X	
<b>Tilrettelegging</b>	Er området tilrettelagt for spesielle aktiviteter eller grupper?			X		
<b>Kunnskapsverdier</b>	<i>Er området egnet i undervisningssammenheng eller har området spesielle natur- eller kulturvitenskapelige kvaliteter?</i>					
<b>Lydmiljø</b>	<i>Har området et godt lydmiljø?</i>					
<b>Inngrep</b>	<i>Er området inngrepsfritt?</i>					
<b>Utstrekning</b>	<i>Er området stort nok for å utøve de ønskede aktivitetene?</i>					
<b>Tilgjengelighet</b>	<i>Er tilgjengeligheten god, eller kan den bli god?</i>					
<b>Potensiell bruk</b>	<i>Har området potensial utover dagens bruk?</i>					
<b>SUM</b>		<b>A</b>				

### OMRÅDEBESKRIVELSE

Løkvikneset har god adkomst helt ned til sjøen. Her er det et stort hyttefelt. Ute på neset står flere eldre naust. Området brukes mye til ulike aktiviteter friluftsliv, fine sjøfiske muligheter, snorkling og bading. Vestsiden av strømmen, Ytterneset og Bjørnebukta, nås med båt eller via traktorveien fra Toppelbukta.

### 5.33 Lille damplass, Alteidet - 54290033

Områdetype: Strandsone med tilhørende sjø og vassdrag

1 = Liten verdi, 5 = Stor verdi

VERDISETTINGSKRITERIER		1	2	3	4	5
<b>Brukerfrekvens</b>	Hvor stor er dagens brukerfrekvens?				X	
<b>Regionale og nasjonale brukere</b>	Brukes området av personer som ikke er lokale?		X			
<b>Opplevelseskvalitet</b>	Har området spesielle natur- eller kulturhistoriske opplevelseskvaliteter? Har området et spesielt landskap?				X	
<b>Symbolverdi</b>	Har området en spesiell symbolverdi?			X		
<b>Funksjon</b>	Har området en spesiell funksjon (adkomstzone, korridor, parkeringsplass el.)?			X		
<b>Egnethet</b>	Er området spesielt godt egnet for en eller flere enkeltaktiviteter som det ikke finnes like gode alternative områder til?				X	
<b>Tilrettelegging</b>	Er området tilrettelagt for spesielle aktiviteter eller grupper?					X
<b>Kunnskapsverdier</b>	<i>Er området egnet i undervisningssammenheng eller har området spesielle natur- eller kulturvitenskapelige kvaliteter?</i>				X	
<b>Lydmiljø</b>	<i>Har området et godt lydmiljø?</i>			X		
<b>Inngrep</b>	<i>Er området inngrepsfritt?</i>			X		
<b>Utstrekning</b>	<i>Er området stort nok for å utøve de ønskede aktivitetene?</i>			X		
<b>Tilgjengelighet</b>	<i>Er tilgjengeligheten god, eller kan den bli god?</i>				X	
<b>Potensiell bruk</b>	<i>Har området potensial utover dagens bruk?</i>			X		
<b>SUM</b>		<b>B</b>				

#### OMRÅDEBESKRIVELSE

Hyppig brukt friluftsområdet med gapahuk. Brukes til leke- og samlingsplass, badeplass, fjæratur og grilling. Parkering ved husflidssenteret på Alteidet.

### 5.34 Sti, Gargo - 54290034

Områdetype: Strandsone med tilhørende sjø og vassdrag

1 = Liten verdi, 5 = Stor verdi

VERDISETTINGSKRITERIER		1	2	3	4	5
<b>Brukerfrekvens</b>	Hvor stor er dagens brukerfrekvens?				X	
<b>Regionale og nasjonale brukere</b>	Brukes området av personer som ikke er lokale?	X				
<b>Opplevelseskvalitet</b>	Har området spesielle natur- eller kulturhistoriske opplevelseskvaliteter? Har området et spesielt landskap?			X		
<b>Symbolverdi</b>	Har området en spesiell symbolverdi?			X		
<b>Funksjon</b>	Har området en spesiell funksjon (adkomstzone, korridor, parkeringsplass el.)?			X		
<b>Egnethet</b>	Er området spesielt godt egnet for en eller flere enkeltaktiviteter som det ikke finnes like gode alternative områder til?				X	
<b>Tilrettelegging</b>	Er området tilrettelagt for spesielle aktiviteter eller grupper?		X			
<b>Kunnskapsverdier</b>	<i>Er området egnet i undervisningssammenheng eller har området spesielle natur- eller kulturvitenskapelige kvaliteter?</i>					
<b>Lydmiljø</b>	<i>Har området et godt lydmiljø?</i>					
<b>Inngrep</b>	<i>Er området inngrepsfritt?</i>					
<b>Utstrekning</b>	<i>Er området stort nok for å utøve de ønskede aktivitetene?</i>					
<b>Tilgjengelighet</b>	<i>Er tilgjengeligheten god, eller kan den bli god?</i>					
<b>Potensiell bruk</b>	<i>Har området potensial utover dagens bruk?</i>					
<b>SUM</b>		<b>B</b>				

#### OMRÅDEBESKRIVELSE

Sti langs med elva på baksiden av Gargo som er et fint lavterskeltilbud for de eldre. Trenger å rustes opp slik at den kan bli bedre tilgjengelig også for de i rullestol.

## 5.35 Flintvatna - 54290035

Områdetype: Andre friluftsområder

1 = Liten verdi, 5 = Stor verdi

VERDISETTINGSKRITERIER		1	2	3	4	5
<b>Brukerfrekvens</b>	Hvor stor er dagens brukerfrekvens?				X	
<b>Regionale og nasjonale brukere</b>	Brukes området av personer som ikke er lokale?		X			
<b>Opplevelseskvalitet</b>	Har området spesielle natur- eller kulturhistoriske opplevelseskvaliteter? Har området et spesielt landskap?	X				
<b>Symbolverdi</b>	Har området en spesiell symbolverdi?			X		
<b>Funksjon</b>	Har området en spesiell funksjon (adkomstzone, korridor, parkeringsplass el.)?		X			
<b>Egnethet</b>	Er området spesielt godt egnet for en eller flere enkeltaktiviteter som det ikke finnes like gode alternative områder til?				X	
<b>Tilrettelegging</b>	Er området tilrettelagt for spesielle aktiviteter eller grupper?				X	
<b>Kunnskapsverdier</b>	<i>Er området egnet i undervisningssammenheng eller har området spesielle natur- eller kulturvitenskapelige kvaliteter?</i>					
<b>Lydmiljø</b>	<i>Har området et godt lydmiljø?</i>					
<b>Inngrep</b>	<i>Er området inngrepsfritt?</i>					
<b>Utstrekning</b>	<i>Er området stort nok for å utøve de ønskede aktivitetene?</i>					
<b>Tilgjengelighet</b>	<i>Er tilgjengeligheten god, eller kan den bli god?</i>					
<b>Potensiell bruk</b>	<i>Har området potensial utover dagens bruk?</i>					
<b>SUM</b>		<b>B</b>				

### OMRÅDEBESKRIVELSE

Flintvatna brukes hovedsakelig vinterstid til rasteplass, isfiske og bålkos. Scooterløypa krysser over vannet.

## 5.36 Storelvvatnet - 54290036

Områdetype: Andre friluftsområder

1 = Liten verdi, 5 = Stor verdi

VERDISETTINGSKRITERIER		1	2	3	4	5
<b>Brukerfrekvens</b>	Hvor stor er dagens brukerfrekvens?					X
<b>Regionale og nasjonale brukere</b>	Brukes området av personer som ikke er lokale?			X		
<b>Opplevelseskvalitet</b>	Har området spesielle natur- eller kulturhistoriske opplevelseskvaliteter? Har området et spesielt landskap?	X				
<b>Symbolverdi</b>	Har området en spesiell symbolverdi?			X		
<b>Funksjon</b>	Har området en spesiell funksjon (adkomstzone, korridor, parkeringsplass el.)?	X				
<b>Egnethet</b>	Er området spesielt godt egnet for en eller flere enkeltaktiviteter som det ikke finnes like gode alternative områder til?			X		
<b>Tilrettelegging</b>	Er området tilrettelagt for spesielle aktiviteter eller grupper?					X
<b>Kunnskapsverdier</b>	<i>Er området egnet i undervisningssammenheng eller har området spesielle natur- eller kulturvitenskapelige kvaliteter?</i>					
<b>Lydmiljø</b>	<i>Har området et godt lydmiljø?</i>					
<b>Inngrep</b>	<i>Er området inngrepsfritt?</i>					
<b>Utstrekning</b>	<i>Er området stort nok for å utøve de ønskede aktivitetene?</i>					
<b>Tilgjengelighet</b>	<i>Er tilgjengeligheten god, eller kan den bli god?</i>					
<b>Potensiell bruk</b>	<i>Har området potensial utover dagens bruk?</i>					
<b>SUM</b>		<b>A</b>				

### OMRÅDEBESKRIVELSE

Storelvvatnet er et yndet turmål som brukes til fiske og leirplass sommer/høst og vinterstid til rasteplass, isfiske og bålkos. Her er det en helårsåpen hytte, *Storelvbu*, som eies av Kvæningen scooterforening. Scooterløypa krysser over vannet.

## 5.37 Golpedalen - 54290037

Områdetype: Utfartsområde

1 = Liten verdi, 5 = Stor verdi

VERDISETTINGSKRITERIER		1	2	3	4	5
<b>Brukerfrekvens</b>	Hvor stor er dagens brukerfrekvens?		X			
<b>Regionale og nasjonale brukere</b>	Brukes området av personer som ikke er lokale?	X				
<b>Opplevelseskvalitet</b>	Har området spesielle natur- eller kulturhistoriske opplevelseskvaliteter? Har området et spesielt landskap?		X			
<b>Symbolverdi</b>	Har området en spesiell symbolverdi?		X			
<b>Funksjon</b>	Har området en spesiell funksjon (adkomstzone, korridor, parkeringsplass el.)?		X			
<b>Egnethet</b>	Er området spesielt godt egnet for en eller flere enkeltaktiviteter som det ikke finnes like gode alternative områder til?			X		
<b>Tilrettelegging</b>	Er området tilrettelagt for spesielle aktiviteter eller grupper?	X				
<b>Kunnskapsverdier</b>	<i>Er området egnet i undervisningssammenheng eller har området spesielle natur- eller kulturvitenskapelige kvaliteter?</i>					
<b>Lydmiljø</b>	<i>Har området et godt lydmiljø?</i>					X
<b>Inngrep</b>	<i>Er området inngrepsfritt?</i>				X	
<b>Utstrekning</b>	<i>Er området stort nok for å utøve de ønskede aktivitetene?</i>					
<b>Tilgjengelighet</b>	<i>Er tilgjengeligheten god, eller kan den bli god?</i>				X	
<b>Potensiell bruk</b>	<i>Har området potensial utover dagens bruk?</i>					
<b>SUM</b>		<b>C</b>				

### OMRÅDEBESKRIVELSE

Brukt hovedsakelig av lokalbefolkningen i Kvæningen. Området brukes til spaserturer, bærplukking, jakt og fiske. Turområde som brukes både sommer og vinter.

## 5.38 Låvan – Ytre Vassnes - 54290038

Områdetype: Utfartsområde

1 = Liten verdi, 5 = Stor verdi

VERDISETTINGSKRITERIER		1	2	3	4	5
<b>Brukerfrekvens</b>	Hvor stor er dagens brukerfrekvens?				X	
<b>Regionale og nasjonale brukere</b>	Brukes området av personer som ikke er lokale?			X		
<b>Opplevelseskvalitet</b>	Har området spesielle natur- eller kulturhistoriske opplevelseskvaliteter? Har området et spesielt landskap?			X		
<b>Symbolverdi</b>	Har området en spesiell symbolverdi?			X		
<b>Funksjon</b>	Har området en spesiell funksjon (adkomstzone, korridor, parkeringsplass el.)?		X			
<b>Egnethet</b>	Er området spesielt godt egnet for en eller flere enkeltaktiviteter som det ikke finnes like gode alternative områder til?		X			
<b>Tilrettelegging</b>	Er området tilrettelagt for spesielle aktiviteter eller grupper?		X			
<b>Kunnskapsverdier</b>	<i>Er området egnet i undervisningssammenheng eller har området spesielle natur- eller kulturvitenskapelige kvaliteter?</i>					
<b>Lydmiljø</b>	<i>Har området et godt lydmiljø?</i>					X
<b>Inngrep</b>	<i>Er området inngrepsfritt?</i>			X		
<b>Utstrekning</b>	<i>Er området stort nok for å utøve de ønskede aktivitetene?</i>					
<b>Tilgjengelighet</b>	<i>Er tilgjengeligheten god, eller kan den bli god?</i>		X			
<b>Potensiell bruk</b>	<i>Har området potensial utover dagens bruk?</i>					
<b>SUM</b>		<b>B</b>				

### OMRÅDEBESKRIVELSE

Mange som bruker turstien som går fra Låvan til Ytre Vassnes.

I fjellsiden over Vassnes står steinsøylen Simalango eller Jietanas (kjempen) som er en 35 meter høy offerstein. Simalango er spesielt godt synlig mot horisonten fra E6 ved Storeng. Fjæra brukes hele sommeren, men også noe vinterstid. Dårlig parkering på Låvan.

## 5.39 Geitsteinen - 54290039

Områdetype: Strandsone med tilhørende sjø og vassdrag

1 = Liten verdi, 5 = Stor verdi

VERDISETTINGSKRITERIER		1	2	3	4	5
<b>Brukerfrekvens</b>	Hvor stor er dagens brukerfrekvens?					X
<b>Regionale og nasjonale brukere</b>	Brukes området av personer som ikke er lokale?			X		
<b>Opplevelseskvalitet</b>	Har området spesielle natur- eller kulturhistoriske opplevelseskvaliteter? Har området et spesielt landskap?			X		
<b>Symbolverdi</b>	Har området en spesiell symbolverdi?				X	
<b>Funksjon</b>	Har området en spesiell funksjon (adkomstzone, korridor, parkeringsplass el.)?					X
<b>Egnethet</b>	Er området spesielt godt egnet for en eller flere enkeltaktiviteter som det ikke finnes like gode alternative områder til?					X
<b>Tilrettelegging</b>	Er området tilrettelagt for spesielle aktiviteter eller grupper?					X
<b>Kunnskapsverdier</b>	<i>Er området egnet i undervisningssammenheng eller har området spesielle natur- eller kulturvitenskapelige kvaliteter?</i>		X			
<b>Lydmiljø</b>	<i>Har området et godt lydmiljø?</i>			X		
<b>Inngrep</b>	<i>Er området inngrepsfritt?</i>	X				
<b>Utstrekning</b>	<i>Er området stort nok for å utøve de ønskede aktivitetene?</i>			X		
<b>Tilgjengelighet</b>	<i>Er tilgjengeligheten god, eller kan den bli god?</i>					X
<b>Potensiell bruk</b>	<i>Har området potensial utover dagens bruk?</i>			X		
<b>SUM</b>		<b>A</b>				

### OMRÅDEBESKRIVELSE

Her er området svært godt tilrettelagt for friluftsliv. Stor parkeringsplass, gapahuk, bål plass, grillhytte, toaletter, brygge, bord og benker. Området er tilrettelagt for alle, også eldre og de med nedsatt funksjonsevne. Brukes hyppig både sommer og vinter.



## 5.40 Innerviksdalen - Fjelltindnasen - 54290040

Områdetype: Store turområder uten tilrettelegging

1 = Liten verdi, 5 = Stor verdi

VERDISETTINGSKRITERIER		1	2	3	4	5
<b>Brukerfrekvens</b>	Hvor stor er dagens brukerfrekvens?	X				
<b>Regionale og nasjonale brukere</b>	Brukes området av personer som ikke er lokale?			X		
<b>Opplevelseskvalitet</b>	Har området spesielle natur- eller kulturhistoriske opplevelseskvaliteter? Har området et spesielt landskap?				X	
<b>Symbolverdi</b>	Har området en spesiell symbolverdi?		X			
<b>Funksjon</b>	Har området en spesiell funksjon (adkomstzone, korridor, parkeringsplass el.)?		X			
<b>Egnethet</b>	Er området spesielt godt egnet for en eller flere enkeltaktiviteter som det ikke finnes like gode alternative områder til?		X			
<b>Tilrettelegging</b>	Er området tilrettelagt for spesielle aktiviteter eller grupper?	X				
<b>Kunnskapsverdier</b>	<i>Er området egnet i undervisningssammenheng eller har området spesielle natur- eller kulturvitenskapelige kvaliteter?</i>					
<b>Lydmiljø</b>	<i>Har området et godt lydmiljø?</i>					X
<b>Inngrep</b>	<i>Er området inngrepsfritt?</i>					X
<b>Utstrekning</b>	<i>Er området stort nok for å utøve de ønskede aktivitetene?</i>					
<b>Tilgjengelighet</b>	<i>Er tilgjengeligheten god, eller kan den bli god?</i>		X			
<b>Potensiell bruk</b>	<i>Har området potensial utover dagens bruk?</i>					
<b>SUM</b>		<b>C</b>				

### OMRÅDEBESKRIVELSE

Bratt og vanskelig område. Ikke veldig mange som går her.

Fantastisk utsikt over Jøkelfjorden og Jøkelfjordbreen.

## 5.41 Langdalen - 54290041

Områdetype: Store turområder uten tilrettelegging

1 = Liten verdi, 5 = Stor verdi

VERDISETTINGSKRITERIER		1	2	3	4	5
<b>Brukerfrekvens</b>	Hvor stor er dagens brukerfrekvens?			X		
<b>Regionale og nasjonale brukere</b>	Brukes området av personer som ikke er lokale?		X			
<b>Opplevelseskvalitet</b>	Har området spesielle natur- eller kulturhistoriske opplevelseskvaliteter? Har området et spesielt landskap?		X			
<b>Symbolverdi</b>	Har området en spesiell symbolverdi?		X			
<b>Funksjon</b>	Har området en spesiell funksjon (adkomstzone, korridor, parkeringsplass el.)?		X			
<b>Egnethet</b>	Er området spesielt godt egnet for en eller flere enkeltaktiviteter som det ikke finnes like gode alternative områder til?				X	
<b>Tilrettelegging</b>	Er området tilrettelagt for spesielle aktiviteter eller grupper?			X		
<b>Kunnskapsverdier</b>	<i>Er området egnet i undervisningssammenheng eller har området spesielle natur- eller kulturvitenskapelige kvaliteter?</i>					
<b>Lydmiljø</b>	<i>Har området et godt lydmiljø?</i>					X
<b>Inngrep</b>	<i>Er området inngrepsfritt?</i>		X			
<b>Utstrekning</b>	<i>Er området stort nok for å utøve de ønskede aktivitetene?</i>					
<b>Tilgjengelighet</b>	<i>Er tilgjengeligheten god, eller kan den bli god?</i>				X	
<b>Potensiell bruk</b>	<i>Har området potensial utover dagens bruk?</i>					
<b>SUM</b>		<b>B</b>				

### OMRÅDEBESKRIVELSE

Veldig fint område for sykling og turgåing på Karvingfjellet. Flott utsikt. Sommerstid har området gode veier i forbindelse med kraftverk. Det er satt opp en gapahuk ved Langedalselva.

Langdalen og ender i et langt juv ned mot Alteidet. Vinterstid dannes to fine iser som brukes til isklatring (se [www.oppialta.no](http://www.oppialta.no)). Adkomst hit er langs med elva fra Alteidet.

Linken på Mefjellet er et yndet toppturnål. Fra E6 går det bilvei opp til en parkeringsplass ved heishuset. Man kan parkere her eller velge å gå fra avkjøringen på E6. Fra heishuset er det 700 meter opp til toppen, fordelt på 300 høydemeter. Man følger derfra et tau hele veien opp til linken.

## 5.42 Storengneset - 54290042

Områdetype: Strandsone med tilhørende sjø og vassdrag

1 = Liten verdi, 5 = Stor verdi

VERDISETTINGSKRITERIER		1	2	3	4	5
<b>Brukerfrekvens</b>	Hvor stor er dagens brukerfrekvens?				X	
<b>Regionale og nasjonale brukere</b>	Brukes området av personer som ikke er lokale?			X		
<b>Opplevelseskvalitet</b>	Har området spesielle natur- eller kulturhistoriske opplevelseskvaliteter? Har området et spesielt landskap?				X	
<b>Symbolverdi</b>	Har området en spesiell symbolverdi?			X		
<b>Funksjon</b>	Har området en spesiell funksjon (adkomstzone, korridor, parkeringsplass el.)?		X			
<b>Egnethet</b>	Er området spesielt godt egnet for en eller flere enkeltaktiviteter som det ikke finnes like gode alternative områder til?		X			
<b>Tilrettelegging</b>	Er området tilrettelagt for spesielle aktiviteter eller grupper?		X			
<b>Kunnskapsverdier</b>	<i>Er området egnet i undervisningssammenheng eller har området spesielle natur- eller kulturvitenskapelige kvaliteter?</i>					
<b>Lydmiljø</b>	<i>Har området et godt lydmiljø?</i>					X
<b>Inngrep</b>	<i>Er området inngrepsfritt?</i>				X	
<b>Utstrekning</b>	<i>Er området stort nok for å utøve de ønskede aktivitetene?</i>					
<b>Tilgjengelighet</b>	<i>Er tilgjengeligheten god, eller kan den bli god?</i>			X		
<b>Potensiell bruk</b>	<i>Har området potensial utover dagens bruk?</i>					
<b>SUM</b>		<b>B</b>				

### OMRÅDEBESKRIVELSE

Flott turområde langs sjøen. Sti fra campingplassen til fyrlykt på Storengneset.

Flott utsikt over Kvænanstindene.

## 5.43 Nesaksla - 54290043

Områdetype: Nærturterreng

1 = Liten verdi, 5 = Stor verdi

VERDISETTINGSKRITERIER		1	2	3	4	5
<b>Brukerfrekvens</b>	Hvor stor er dagens brukerfrekvens?		X			
<b>Regionale og nasjonale brukere</b>	Brukes området av personer som ikke er lokale?		X			
<b>Opplevelseskvalitet</b>	Har området spesielle natur- eller kulturhistoriske opplevelseskvaliteter? Har området et spesielt landskap?				X	
<b>Symbolverdi</b>	Har området en spesiell symbolverdi?			X		
<b>Funksjon</b>	Har området en spesiell funksjon (adkomstzone, korridor, parkeringsplass el.)?		X			
<b>Egnethet</b>	Er området spesielt godt egnet for en eller flere enkeltaktiviteter som det ikke finnes like gode alternative områder til?		X			
<b>Tilrettelegging</b>	Er området tilrettelagt for spesielle aktiviteter eller grupper?	X				
<b>Kunnskapsverdier</b>	<i>Er området egnet i undervisningssammenheng eller har området spesielle natur- eller kulturvitenskapelige kvaliteter?</i>					
<b>Lydmiljø</b>	<i>Har området et godt lydmiljø?</i>					X
<b>Inngrep</b>	<i>Er området inngrepsfritt?</i>				X	
<b>Utstrekning</b>	<i>Er området stort nok for å utøve de ønskede aktivitetene?</i>					
<b>Tilgjengelighet</b>	<i>Er tilgjengeligheten god, eller kan den bli god?</i>		X			
<b>Potensiell bruk</b>	<i>Har området potensial utover dagens bruk?</i>					
<b>SUM</b>		<b>C</b>				

### OMRÅDEBESKRIVELSE

Flott turområde med sti fra E6 til Nesaksla. Flott utsikt fra Nesaksla.

## 5.44 Labukta - 54290044

Områdetype: Strandsone med tilhørende sjø og vassdrag

1 = Liten verdi, 5 = Stor verdi

VERDISETTINGSKRITERIER		1	2	3	4	5
<b>Brukerfrekvens</b>	Hvor stor er dagens brukerfrekvens?			X		
<b>Regionale og nasjonale brukere</b>	Brukes området av personer som ikke er lokale?		X			
<b>Opplevelseskvalitet</b>	Har området spesielle natur- eller kulturhistoriske opplevelseskvaliteter? Har området et spesielt landskap?				X	
<b>Symbolverdi</b>	Har området en spesiell symbolverdi?				X	
<b>Funksjon</b>	Har området en spesiell funksjon (adkomstzone, korridor, parkeringsplass el.)?			X		
<b>Egnethet</b>	Er området spesielt godt egnet for en eller flere enkeltaktiviteter som det ikke finnes like gode alternative områder til?			X		
<b>Tilrettelegging</b>	Er området tilrettelagt for spesielle aktiviteter eller grupper?			X		
<b>Kunnskapsverdier</b>	<i>Er området egnet i undervisningssammenheng eller har området spesielle natur- eller kulturvitenskapelige kvaliteter?</i>					
<b>Lydmiljø</b>	<i>Har området et godt lydmiljø?</i>			X		
<b>Inngrep</b>	<i>Er området inngrepsfritt?</i>			X		
<b>Utstrekning</b>	<i>Er området stort nok for å utøve de ønskede aktivitetene?</i>					
<b>Tilgjengelighet</b>	<i>Er tilgjengeligheten god, eller kan den bli god?</i>				X	
<b>Potensiell bruk</b>	<i>Har området potensial utover dagens bruk?</i>					
<b>SUM</b>		<b>B</b>				

### OMRÅDEBESKRIVELSE

Området brukes til fjæratur og fiskemuligheter. Den gamle kaia er et populært fotomotiv. Kaia er også hekkested for blant annet Hettemåker, Fiskemåker og Terner.

Bord og benker ved løypestart.

## 5.45 Polvatnet – Suorregeađggeávri - 54290045

Områdetype: Store turområder uten tilrettelegging

1 = Liten verdi, 5 = Stor verdi

VERDISETTINGSKRITERIER		1	2	3	4	5
<b>Brukerfrekvens</b>	Hvor stor er dagens brukerfrekvens?				X	
<b>Regionale og nasjonale brukere</b>	Brukes området av personer som ikke er lokale?				X	
<b>Opplevelseskvalitet</b>	Har området spesielle natur- eller kulturhistoriske opplevelseskvaliteter? Har området et spesielt landskap?				X	
<b>Symbolverdi</b>	Har området en spesiell symbolverdi?			X		
<b>Funksjon</b>	Har området en spesiell funksjon (adkomstzone, korridor, parkeringsplass el.)?				X	
<b>Egnethet</b>	Er området spesielt godt egnet for en eller flere enkeltaktiviteter som det ikke finnes like gode alternative områder til?				X	
<b>Tilrettelegging</b>	Er området tilrettelagt for spesielle aktiviteter eller grupper?			X		
<b>Kunnskapsverdier</b>	<i>Er området egnet i undervisningssammenheng eller har området spesielle natur- eller kulturvitenskapelige kvaliteter?</i>					
<b>Lydmiljø</b>	<i>Har området et godt lydmiljø?</i>					X
<b>Inngrep</b>	<i>Er området inngrepsfritt?</i>					X
<b>Utstrekning</b>	<i>Er området stort nok for å utøve de ønskede aktivitetene?</i>					
<b>Tilgjengelighet</b>	<i>Er tilgjengeligheten god, eller kan den bli god?</i>		X			
<b>Potensiell bruk</b>	<i>Har området potensial utover dagens bruk?</i>					
<b>SUM</b>		<b>B</b>				

### OMRÅDEBESKRIVELSE

Området brukes til forskjellig friluftsliv, fiske, skigåing og mye hundekjøring. Det ligger en turhytte ved Polvatnet.

## 5.46 Gárggovárri - 54290046

Områdetype: Nærturterreng

1 = Liten verdi, 5 = Stor verdi

VERDISETTINGSKRITERIER		1	2	3	4	5
<b>Brukerfrekvens</b>	Hvor stor er dagens brukerfrekvens?				X	
<b>Regionale og nasjonale brukere</b>	Brukes området av personer som ikke er lokale?		X			
<b>Opplevelseskvalitet</b>	Har området spesielle natur- eller kulturhistoriske opplevelseskvaliteter? Har området et spesielt landskap?			X		
<b>Symbolverdi</b>	Har området en spesiell symbolverdi?			X		
<b>Funksjon</b>	Har området en spesiell funksjon (adkomstzone, korridor, parkeringsplass el.)?				X	
<b>Egnethet</b>	Er området spesielt godt egnet for en eller flere enkeltaktiviteter som det ikke finnes like gode alternative områder til?			X		
<b>Tilrettelegging</b>	Er området tilrettelagt for spesielle aktiviteter eller grupper?			X		
<b>Kunnskapsverdier</b>	<i>Er området egnet i undervisningssammenheng eller har området spesielle natur- eller kulturvitenskapelige kvaliteter?</i>					
<b>Lydmiljø</b>	<i>Har området et godt lydmiljø?</i>				X	
<b>Inngrep</b>	<i>Er området inngrepsfritt?</i>				X	
<b>Utstrekning</b>	<i>Er området stort nok for å utøve de ønskede aktivitetene?</i>					
<b>Tilgjengelighet</b>	<i>Er tilgjengeligheten god, eller kan den bli god?</i>				X	
<b>Potensiell bruk</b>	<i>Har området potensial utover dagens bruk?</i>					
<b>SUM</b>		<b>B</b>				

### OMRÅDEBESKRIVELSE

Merka tursti til Gárggovárri. Mye brukt av lokalbefolkning til daglige turer. På toppen har du utsikt over Burfjord, Burfjorddalen og ikke minst rett vestover mot Kvæningstindene. Parkeringsplass nede ved matbutikkene i Burfjord sentrum.

## 5.47 Burfjordelva - 54290047

Områdetype: Strandsone med tilhørende sjø og vassdrag

1 = Liten verdi, 5 = Stor verdi

VERDISETTINGSKRITERIER		1	2	3	4	5
<b>Brukerfrekvens</b>	Hvor stor er dagens brukerfrekvens?				X	
<b>Regionale og nasjonale brukere</b>	Brukes området av personer som ikke er lokale?			X		
<b>Opplevelseskvalitet</b>	Har området spesielle natur- eller kulturhistoriske opplevelseskvaliteter? Har området et spesielt landskap?				X	
<b>Symbolverdi</b>	Har området en spesiell symbolverdi?		X			
<b>Funksjon</b>	Har området en spesiell funksjon (adkomstzone, korridor, parkeringsplass el.)?				X	
<b>Egnethet</b>	Er området spesielt godt egnet for en eller flere enkeltaktiviteter som det ikke finnes like gode alternative områder til?			X		
<b>Tilrettelegging</b>	Er området tilrettelagt for spesielle aktiviteter eller grupper?			X		
<b>Kunnskapsverdier</b>	<i>Er området egnet i undervisningssammenheng eller har området spesielle natur- eller kulturvitenskapelige kvaliteter?</i>					
<b>Lydmiljø</b>	<i>Har området et godt lydmiljø?</i>		X			
<b>Inngrep</b>	<i>Er området inngrepsfritt?</i>		X			
<b>Utstrekning</b>	<i>Er området stort nok for å utøve de ønskede aktivitetene?</i>					
<b>Tilgjengelighet</b>	<i>Er tilgjengeligheten god, eller kan den bli god?</i>					X
<b>Potensiell bruk</b>	<i>Har området potensial utover dagens bruk?</i>					
<b>SUM</b>		<b>B</b>				

### OMRÅDEBESKRIVELSE

Flott elv som renner gjennom Burfjorddalen. Fra sjøen og opp til gjerdet ved første fossekulp fiskes det etter laks og sjøørret (fiskekort).



## 5.48 Klubben (Beaski) - 54290048

Områdetype: Store turområder uten tilrettelegging

1 = Liten verdi, 5 = Stor verdi

VERDISETTINGSKRITERIER		1	2	3	4	5
<b>Brukerfrekvens</b>	Hvor stor er dagens brukerfrekvens?			X		
<b>Regionale og nasjonale brukere</b>	Brukes området av personer som ikke er lokale?		X			
<b>Opplevelseskvalitet</b>	Har området spesielle natur- eller kulturhistoriske opplevelseskvaliteter? Har området et spesielt landskap?			X		
<b>Symbolverdi</b>	Har området en spesiell symbolverdi?		X			
<b>Funksjon</b>	Har området en spesiell funksjon (adkomstzone, korridor, parkeringsplass el.)?		X			
<b>Egnethet</b>	Er området spesielt godt egnet for en eller flere enkeltaktiviteter som det ikke finnes like gode alternative områder til?				X	
<b>Tilrettelegging</b>	Er området tilrettelagt for spesielle aktiviteter eller grupper?		X			
<b>Kunnskapsverdier</b>	<i>Er området egnet i undervisningssammenheng eller har området spesielle natur- eller kulturvitenskapelige kvaliteter?</i>					
<b>Lydmiljø</b>	<i>Har området et godt lydmiljø?</i>					X
<b>Inngrep</b>	<i>Er området inngrepsfritt?</i>				X	
<b>Utstrekning</b>	<i>Er området stort nok for å utøve de ønskede aktivitetene?</i>					
<b>Tilgjengelighet</b>	<i>Er tilgjengeligheten god, eller kan den bli god?</i>			X		
<b>Potensiell bruk</b>	<i>Har området potensial utover dagens bruk?</i>					
<b>SUM</b>		<b>B</b>				

### OMRÅDEBESKRIVELSE

Populært turområde med flere stier som gjør hele området veldig tilgjengelig. Selv toppen, Klubben, gir nydelig utsikt over fjord og fjell. Brennvannet brukes som badeplass sommerstid. Ute på Løkeng er det et lysthus.

## 5.49 Djingalbukta - 54290049

Områdetype: Strandsone med tilhørende sjø og vassdrag

1 = Liten verdi, 5 = Stor verdi

VERDISETTINGSKRITERIER		1	2	3	4	5
<b>Brukerfrekvens</b>	Hvor stor er dagens brukerfrekvens?				X	
<b>Regionale og nasjonale brukere</b>	Brukes området av personer som ikke er lokale?		X			
<b>Opplevelseskvalitet</b>	Har området spesielle natur- eller kulturhistoriske opplevelseskvaliteter? Har området et spesielt landskap?			X		
<b>Symbolverdi</b>	Har området en spesiell symbolverdi?			X		
<b>Funksjon</b>	Har området en spesiell funksjon (adkomstzone, korridor, parkeringsplass el.)?				X	
<b>Egnethet</b>	Er området spesielt godt egnet for en eller flere enkeltaktiviteter som det ikke finnes like gode alternative områder til?				X	
<b>Tilrettelegging</b>	Er området tilrettelagt for spesielle aktiviteter eller grupper?		X			
<b>Kunnskapsverdier</b>	<i>Er området egnet i undervisningssammenheng eller har området spesielle natur- eller kulturvitenskapelige kvaliteter?</i>					
<b>Lydmiljø</b>	<i>Har området et godt lydmiljø?</i>			X		
<b>Inngrep</b>	<i>Er området inngrepsfritt?</i>			X		
<b>Utstrekning</b>	<i>Er området stort nok for å utøve de ønskede aktivitetene?</i>					
<b>Tilgjengelighet</b>	<i>Er tilgjengeligheten god, eller kan den bli god?</i>				X	
<b>Potensiell bruk</b>	<i>Har området potensial utover dagens bruk?</i>					
<b>SUM</b>		<b>A</b>				

### OMRÅDEBESKRIVELSE

Den lille bukta vest for Kviteberg må kunne kalles et "nærturmål". Ei lita, steinsatt bukt velegnet som turmål for familier med små barn. Flott utsikt til de mektige Kvænanngstindene. For den geologiinteresserte er det mye spennende. Her er tydelige merker etter tidligere tiders havnivå. Her nytes strandlivet med bading, grilling og fiske.

## 5.50 Sørkjosen – Kviteberg - 54290050

Områdetype: Nærturterreng

1 = Liten verdi, 5 = Stor verdi

VERDISETTINGSKRITERIER		1	2	3	4	5
<b>Brukerfrekvens</b>	Hvor stor er dagens brukerfrekvens?		X			
<b>Regionale og nasjonale brukere</b>	Brukes området av personer som ikke er lokale?	X				
<b>Opplevelseskvalitet</b>	Har området spesielle natur- eller kulturhistoriske opplevelseskvaliteter? Har området et spesielt landskap?		X			
<b>Symbolverdi</b>	Har området en spesiell symbolverdi?		X			
<b>Funksjon</b>	Har området en spesiell funksjon (adkomstzone, korridor, parkeringsplass el.)?		X			
<b>Egnethet</b>	Er området spesielt godt egnet for en eller flere enkeltaktiviteter som det ikke finnes like gode alternative områder til?				X	
<b>Tilrettelegging</b>	Er området tilrettelagt for spesielle aktiviteter eller grupper?		X			
<b>Kunnskapsverdier</b>	<i>Er området egnet i undervisningssammenheng eller har området spesielle natur- eller kulturvitenskapelige kvaliteter?</i>					
<b>Lydmiljø</b>	<i>Har området et godt lydmiljø?</i>				X	
<b>Inngrep</b>	<i>Er området inngrepsfritt?</i>				X	
<b>Utstrekning</b>	<i>Er området stort nok for å utøve de ønskede aktivitetene?</i>					
<b>Tilgjengelighet</b>	<i>Er tilgjengeligheten god, eller kan den bli god?</i>				X	
<b>Potensiell bruk</b>	<i>Har området potensial utover dagens bruk?</i>					
<b>SUM</b>		<b>C</b>				

### OMRÅDEBESKRIVELSE

Lokalt friluftsområde mellom Sørkjosen og Kviteberg. Det går en gammel sti gjennom området. Sørkjosvannet brukes til å gå på skøyter om vinteren.

## 5.51 Dorras - 54290051

Områdetype: Utfartsområde

1 = Liten verdi, 5 = Stor verdi

VERDISETTINGSKRITERIER		1	2	3	4	5
<b>Brukerfrekvens</b>	Hvor stor er dagens brukerfrekvens?			X		
<b>Regionale og nasjonale brukere</b>	Brukes området av personer som ikke er lokale?		X			
<b>Opplevelseskvalitet</b>	Har området spesielle natur- eller kulturhistoriske opplevelseskvaliteter? Har området et spesielt landskap?		X			
<b>Symbolverdi</b>	Har området en spesiell symbolverdi?		X			
<b>Funksjon</b>	Har området en spesiell funksjon (adkomstzone, korridor, parkeringsplass el.)?		X			
<b>Egnethet</b>	Er området spesielt godt egnet for en eller flere enkeltaktiviteter som det ikke finnes like gode alternative områder til?				X	
<b>Tilrettelegging</b>	Er området tilrettelagt for spesielle aktiviteter eller grupper?		X			
<b>Kunnskapsverdier</b>	<i>Er området egnet i undervisningssammenheng eller har området spesielle natur- eller kulturvitenskapelige kvaliteter?</i>					
<b>Lydmiljø</b>	<i>Har området et godt lydmiljø?</i>				X	
<b>Inngrep</b>	<i>Er området inngrepsfritt?</i>				X	
<b>Utstrekning</b>	<i>Er området stort nok for å utøve de ønskede aktivitetene?</i>					
<b>Tilgjengelighet</b>	<i>Er tilgjengeligheten god, eller kan den bli god?</i>				X	
<b>Potensiell bruk</b>	<i>Har området potensial utover dagens bruk?</i>					
<b>SUM</b>		<b>C</b>				

### OMRÅDEBESKRIVELSE

Lokalt område for tradisjonelt friluftsliv. Området brukes til bålturer og vannene som ligger her brukes til fiske og bading.

## 5.52 Molvikøra - 54290052

Områdetype: Strandsone med tilhørende sjø og vassdrag

1 = Liten verdi, 5 = Stor verdi

VERDISETTINGSKRITERIER		1	2	3	4	5
<b>Brukerfrekvens</b>	Hvor stor er dagens brukerfrekvens?				X	
<b>Regionale og nasjonale brukere</b>	Brukes området av personer som ikke er lokale?			X		
<b>Opplevelseskvalitet</b>	Har området spesielle natur- eller kulturhistoriske opplevelseskvaliteter? Har området et spesielt landskap?			X		
<b>Symbolverdi</b>	Har området en spesiell symbolverdi?		X			
<b>Funksjon</b>	Har området en spesiell funksjon (adkomstzone, korridor, parkeringsplass el.)?				X	
<b>Egnethet</b>	Er området spesielt godt egnet for en eller flere enkeltaktiviteter som det ikke finnes like gode alternative områder til?				X	
<b>Tilrettelegging</b>	Er området tilrettelagt for spesielle aktiviteter eller grupper?		X			
<b>Kunnskapsverdier</b>	<i>Er området egnet i undervisningssammenheng eller har området spesielle natur- eller kulturvitenskapelige kvaliteter?</i>					
<b>Lydmiljø</b>	<i>Har området et godt lydmiljø?</i>				X	
<b>Inngrep</b>	<i>Er området inngrepsfritt?</i>		X			
<b>Utstrekning</b>	<i>Er området stort nok for å utøve de ønskede aktivitetene?</i>					
<b>Tilgjengelighet</b>	<i>Er tilgjengeligheten god, eller kan den bli god?</i>				X	
<b>Potensiell bruk</b>	<i>Har området potensial utover dagens bruk?</i>					
<b>SUM</b>		<b>B</b>				

### OMRÅDEBESKRIVELSE

Flott turområde langs fjæra i et gammelt kystkulturlandskap ut mot Molvika. Utsikt mot Nøklan. Snuplass og noe parkering langs veien ved Bankenesbukta.

## 5.53 Pilvåg - Rein fjord - 54290053

Områdetype: Strandsone med tilhørende sjø og vassdrag

1 = Liten verdi, 5 = Stor verdi

VERDISETTINGSKRITERIER		1	2	3	4	5
<b>Brukerfrekvens</b>	Hvor stor er dagens brukerfrekvens?				X	
<b>Regionale og nasjonale brukere</b>	Brukes området av personer som ikke er lokale?			X		
<b>Opplevelseskvalitet</b>	Har området spesielle natur- eller kulturhistoriske opplevelseskvaliteter? Har området et spesielt landskap?				X	
<b>Symbolverdi</b>	Har området en spesiell symbolverdi?				X	
<b>Funksjon</b>	Har området en spesiell funksjon (adkomstzone, korridor, parkeringsplass el.)?		X			
<b>Egnethet</b>	Er området spesielt godt egnet for en eller flere enkeltaktiviteter som det ikke finnes like gode alternative områder til?			X		
<b>Tilrettelegging</b>	Er området tilrettelagt for spesielle aktiviteter eller grupper?	X				
<b>Kunnskapsverdier</b>	<i>Er området egnet i undervisningssammenheng eller har området spesielle natur- eller kulturvitenskapelige kvaliteter?</i>					
<b>Lydmiljø</b>	<i>Har området et godt lydmiljø?</i>					
<b>Inngrep</b>	<i>Er området inngrepsfritt?</i>					
<b>Utstrekning</b>	<i>Er området stort nok for å utøve de ønskede aktivitetene?</i>					
<b>Tilgjengelighet</b>	<i>Er tilgjengeligheten god, eller kan den bli god?</i>					
<b>Potensiell bruk</b>	<i>Har området potensial utover dagens bruk?</i>					
<b>SUM</b>		<b>B</b>				

### OMRÅDEBESKRIVELSE

Turområde med historie tilbake til steinalderen. Her er det registrerte tufter, gravminner og områder for spekkproduksjon. Ved Rein fjordneset er det satt opp en gapahuk sommeren 2018.

## 5.54 Storvannet, Segelvik - 54290054

Områdetype: Andre friluftsområder

1 = Liten verdi, 5 = Stor verdi

VERDISETTINGSKRITERIER		1	2	3	4	5
<b>Brukerfrekvens</b>	Hvor stor er dagens brukerfrekvens?			X		
<b>Regionale og nasjonale brukere</b>	Brukes området av personer som ikke er lokale?			X		
<b>Opplevelseskvalitet</b>	Har området spesielle natur- eller kulturhistoriske opplevelseskvaliteter? Har området et spesielt landskap?			X		
<b>Symbolverdi</b>	Har området en spesiell symbolverdi?				X	
<b>Funksjon</b>	Har området en spesiell funksjon (adkomstzone, korridor, parkeringsplass el.)?		X			
<b>Egnethet</b>	Er området spesielt godt egnet for en eller flere enkeltaktiviteter som det ikke finnes like gode alternative områder til?				X	
<b>Tilrettelegging</b>	Er området tilrettelagt for spesielle aktiviteter eller grupper?		X			
<b>Kunnskapsverdier</b>	<i>Er området egnet i undervisningssammenheng eller har området spesielle natur- eller kulturvitenskapelige kvaliteter?</i>					
<b>Lydmiljø</b>	<i>Har området et godt lydmiljø?</i>					
<b>Inngrep</b>	<i>Er området inngrepsfritt?</i>					
<b>Utstrekning</b>	<i>Er området stort nok for å utøve de ønskede aktivitetene?</i>					
<b>Tilgjengelighet</b>	<i>Er tilgjengeligheten god, eller kan den bli god?</i>					
<b>Potensiell bruk</b>	<i>Har området potensial utover dagens bruk?</i>					
<b>SUM</b>		<b>B</b>				

### OMRÅDEBESKRIVELSE

Fiskevann som er svært tilgjengelig både for de som har tilhørighet til Segelvik (Kvæningen kommune) og Andsnes (Loppa kommune). Vannet har utløp i Loppa kommune og den lille elva har oppgang av sjøørret.

## 5.55 Kjækan - Svineryggen – 54290055

Områdetype: Utfartsområde

1 = Liten verdi, 5 = Stor verdi

VERDISETTINGSKRITERIER		1	2	3	4	5
<b>Brukerfrekvens</b>	Hvor stor er dagens brukerfrekvens?				X	
<b>Regionale og nasjonale brukere</b>	Brukes området av personer som ikke er lokale?			X		
<b>Opplevelseskvalitet</b>	Har området spesielle natur- eller kulturhistoriske opplevelseskvaliteter? Har området et spesielt landskap?		X			
<b>Symbolverdi</b>	Har området en spesiell symbolverdi?		X			
<b>Funksjon</b>	Har området en spesiell funksjon (adkomstzone, korridor, parkeringsplass el.)?			X		
<b>Egnethet</b>	Er området spesielt godt egnet for en eller flere enkeltaktiviteter som det ikke finnes like gode alternative områder til?			X		
<b>Tilrettelegging</b>	Er området tilrettelagt for spesielle aktiviteter eller grupper?			X		
<b>Kunnskapsverdier</b>	<i>Er området egnet i undervisningssammenheng eller har området spesielle natur- eller kulturvitenskapelige kvaliteter?</i>					
<b>Lydmiljø</b>	<i>Har området et godt lydmiljø?</i>					
<b>Inngrep</b>	<i>Er området inngrepsfritt?</i>					
<b>Utstrekning</b>	<i>Er området stort nok for å utøve de ønskede aktivitetene?</i>					
<b>Tilgjengelighet</b>	<i>Er tilgjengeligheten god, eller kan den bli god?</i>					
<b>Potensiell bruk</b>	<i>Har området potensial utover dagens bruk?</i>					
<b>SUM</b>		<b>B</b>				

### OMRÅDEBESKRIVELSE

Lett adkomst via «skoleveien». Området har et fint og lett turterreng. Preparert skiløype. Privateid område med mange hytteeiere. Området har helårsbruk.



## 5.56 Ruossa- og Kisgangfjellet – 54290056

Områdetype: Utfartsområde

1 = Liten verdi, 5 = Stor verdi

VERDISETTINGSKRITERIER		1	2	3	4	5
<b>Brukerfrekvens</b>	Hvor stor er dagens brukerfrekvens?			X		
<b>Regionale og nasjonale brukere</b>	Brukes området av personer som ikke er lokale?		X			
<b>Opplevelseskvalitet</b>	Har området spesielle natur- eller kulturhistoriske opplevelseskvaliteter? Har området et spesielt landskap?			X		
<b>Symbolverdi</b>	Har området en spesiell symbolverdi?		X			
<b>Funksjon</b>	Har området en spesiell funksjon (adkomstzone, korridor, parkeringsplass el.)?			X		
<b>Egnethet</b>	Er området spesielt godt egnet for en eller flere enkeltaktiviteter som det ikke finnes like gode alternative områder til?			X		
<b>Tilrettelegging</b>	Er området tilrettelagt for spesielle aktiviteter eller grupper?		X			
<b>Kunnskapsverdier</b>	<i>Er området egnet i undervisningssammenheng eller har området spesielle natur- eller kulturvitenskapelige kvaliteter?</i>					
<b>Lydmiljø</b>	<i>Har området et godt lydmiljø?</i>					
<b>Inngrep</b>	<i>Er området inngrepsfritt?</i>					
<b>Utstrekning</b>	<i>Er området stort nok for å utøve de ønskede aktivitetene?</i>					
<b>Tilgjengelighet</b>	<i>Er tilgjengeligheten god, eller kan den bli god?</i>					
<b>Potensiell bruk</b>	<i>Har området potensial utover dagens bruk?</i>					
<b>SUM</b>				<b>C</b>		

### OMRÅDEBESKRIVELSE

Topptur opp til Ruossa (enkel Ut i nord tur), flere fiskevann, småviltjakt og noen private hytter. Hovedsakelig sommerbruk. Det finnes spor etter gammel gruvedrift. Det er satt opp en sittebenk og bord under en stor gammel furu, "Konjakktreet". Gjennom området går en gammel ferdselsåre mot Alta. Scooterløypa følger veien.

## 5.57 Navitdalen – 54290057

Områdetype: Utfartsområde

1 = Liten verdi, 5 = Stor verdi

VERDISETTINGSKRITERIER		1	2	3	4	5
<b>Brukerfrekvens</b>	Hvor stor er dagens brukerfrekvens?					X
<b>Regionale og nasjonale brukere</b>	Brukes området av personer som ikke er lokale?				X	
<b>Opplevelseskvalitet</b>	Har området spesielle natur- eller kulturhistoriske opplevelseskvaliteter? Har området et spesielt landskap?				X	
<b>Symbolverdi</b>	Har området en spesiell symbolverdi?				X	
<b>Funksjon</b>	Har området en spesiell funksjon (adkomstzone, korridor, parkeringsplass el.)?		X			
<b>Egnethet</b>	Er området spesielt godt egnet for en eller flere enkeltaktiviteter som det ikke finnes like gode alternative områder til?			X		
<b>Tilrettelegging</b>	Er området tilrettelagt for spesielle aktiviteter eller grupper?		X			
<b>Kunnskapsverdier</b>	<i>Er området egnet i undervisningssammenheng eller har området spesielle natur- eller kulturvitenskapelige kvaliteter?</i>					
<b>Lydmiljø</b>	<i>Har området et godt lydmiljø?</i>					
<b>Inngrep</b>	<i>Er området inngrepsfritt?</i>					
<b>Utstrekning</b>	<i>Er området stort nok for å utøve de ønskede aktivitetene?</i>					
<b>Tilgjengelighet</b>	<i>Er tilgjengeligheten god, eller kan den bli god?</i>					
<b>Potensiell bruk</b>	<i>Har området potensial utover dagens bruk?</i>					
<b>SUM</b>						<b>A</b>

### OMRÅDEBESKRIVELSE

Her har vi innfallsporten til Kvænangsbotn og Navitdalen landskapsvernområde. Landskapsvernområdet ble opprettet i 2011 på grunn av variert og særpreget natur- og kulturlandskap og de mange kulturminnene som vitner om samisk reindrift og sjøsamisk og kvensk bruk av området. Her har vi verdens største tjæremile og en historisk replikasjon av vannsaga ved Navit som ligger på nedsiden av veien. Hele området har storslagen natur, Navitfossene, flotte jakt- og fiskemuligheter og adkomst til Geitfjelltinden som toppturområde. I Navitdalen spesielt er det mye rein og reindriftsaktivitet med gammer og kalvings område. Parkeringsplasser finnes både på nordsiden av brua over Navitelva og på andre siden av veien fra campingplassen.

## 5.58 Toppelbukt - Bjørnebukt – 54290058

Områdetype: Nærturterreng

1 = Liten verdi, 5 = Stor verdi

VERDISETTINGSKRITERIER		1	2	3	4	5
<b>Brukerfrekvens</b>	Hvor stor er dagens brukerfrekvens?			X		
<b>Regionale og nasjonale brukere</b>	Brukes området av personer som ikke er lokale?			X		
<b>Opplevelseskvalitet</b>	Har området spesielle natur- eller kulturhistoriske opplevelseskvaliteter? Har området et spesielt landskap?				X	
<b>Symbolverdi</b>	Har området en spesiell symbolverdi?		X			
<b>Funksjon</b>	Har området en spesiell funksjon (adkomstzone, korridor, parkeringsplass el.)?		X			
<b>Egnethet</b>	Er området spesielt godt egnet for en eller flere enkeltaktiviteter som det ikke finnes like gode alternative områder til?			X		
<b>Tilrettelegging</b>	Er området tilrettelagt for spesielle aktiviteter eller grupper?			X		
<b>Kunnskapsverdier</b>	<i>Er området egnet i undervisningssammenheng eller har området spesielle natur- eller kulturvitenskapelige kvaliteter?</i>					
<b>Lydmiljø</b>	<i>Har området et godt lydmiljø?</i>					
<b>Inngrep</b>	<i>Er området inngrepsfritt?</i>					
<b>Utstrekning</b>	<i>Er området stort nok for å utøve de ønskede aktivitetene?</i>					
<b>Tilgjengelighet</b>	<i>Er tilgjengeligheten god, eller kan den bli god?</i>					
<b>Potensiell bruk</b>	<i>Har området potensial utover dagens bruk?</i>					
<b>SUM</b>				<b>B</b>		

### OMRÅDEBESKRIVELSE

Det går en traktorvei gjennom området fra Toppelbukt, Ut i nord tur (Toppelbukt - Lillestrøm). Informasjonstavle er satt opp ved Lillestraumen. I området finnes helleristninger og gammel bosetting. Området har sommerbruk.

## 5.59 Olgola/Nordnes – 54290059

Områdetype: Særlige kvalitetsområder

1 = Liten verdi, 5 = Stor verdi

VERDISETTINGSKRITERIER		1	2	3	4	5
<b>Brukerfrekvens</b>	Hvor stor er dagens brukerfrekvens?				X	
<b>Regionale og nasjonale brukere</b>	Brukes området av personer som ikke er lokale?			X		
<b>Opplevelseskvalitet</b>	Har området spesielle natur- eller kulturhistoriske opplevelseskvaliteter? Har området et spesielt landskap?					X
<b>Symbolverdi</b>	Har området en spesiell symbolverdi?				X	
<b>Funksjon</b>	Har området en spesiell funksjon (adkomstzone, korridor, parkeringsplass el.)?			X		
<b>Egnethet</b>	Er området spesielt godt egnet for en eller flere enkeltaktiviteter som det ikke finnes like gode alternative områder til?					X
<b>Tilrettelegging</b>	Er området tilrettelagt for spesielle aktiviteter eller grupper?				X	
<b>Kunnskapsverdier</b>	<i>Er området egnet i undervisningssammenheng eller har området spesielle natur- eller kulturvitenskapelige kvaliteter?</i>					
<b>Lydmiljø</b>	<i>Har området et godt lydmiljø?</i>					
<b>Inngrep</b>	<i>Er området inngrepsfritt?</i>					
<b>Utstrekning</b>	<i>Er området stort nok for å utøve de ønskede aktivitetene?</i>					
<b>Tilgjengelighet</b>	<i>Er tilgjengeligheten god, eller kan den bli god?</i>					
<b>Potensiell bruk</b>	<i>Har området potensial utover dagens bruk?</i>					
<b>SUM</b>		<b>A</b>				

### OMRÅDEBESKRIVELSE

Olgolaneset har en fin beliggenhet til E6 og Straumen. Området brukes derfor av mange til utflukter for spaserturer, fjæraturer, fiske, bål og grilling. Området har også andre kvaliteter som mye historie, her finnes krigsminner og et areal avsatt til formidling av gammel sjøsamisk levemåte og byggetradisjoner. Det er satt opp rekonstruerte sjøsamiske gammer her og et formidlingsskilt. Skole og barnehager bruker også området til utflukter.

## 5.60 Vardu, Nordstraumen – 54290060

Områdetype: Nærturterreng

1 = Liten verdi, 5 = Stor verdi

VERDISETTINGSKRITERIER		1	2	3	4	5
<b>Brukerfrekvens</b>	Hvor stor er dagens brukerfrekvens?			X		
<b>Regionale og nasjonale brukere</b>	Brukes området av personer som ikke er lokale?	X				
<b>Opplevelseskvalitet</b>	Har området spesielle natur- eller kulturhistoriske opplevelseskvaliteter? Har området et spesielt landskap?		X			
<b>Symbolverdi</b>	Har området en spesiell symbolverdi?	X				
<b>Funksjon</b>	Har området en spesiell funksjon (adkomstzone, korridor, parkeringsplass el.)?		X			
<b>Egnethet</b>	Er området spesielt godt egnet for en eller flere enkeltaktiviteter som det ikke finnes like gode alternative områder til?			X		
<b>Tilrettelegging</b>	Er området tilrettelagt for spesielle aktiviteter eller grupper?		X			
<b>Kunnskapsverdier</b>	<i>Er området egnet i undervisningssammenheng eller har området spesielle natur- eller kulturvitenskapelige kvaliteter?</i>					
<b>Lydmiljø</b>	<i>Har området et godt lydmiljø?</i>					
<b>Inngrep</b>	<i>Er området inngrepsfritt?</i>					
<b>Utstrekning</b>	<i>Er området stort nok for å utøve de ønskede aktivitetene?</i>					
<b>Tilgjengelighet</b>	<i>Er tilgjengeligheten god, eller kan den bli god?</i>					
<b>Potensiell bruk</b>	<i>Har området potensial utover dagens bruk?</i>					
<b>SUM</b>		<b>C</b>				

### OMRÅDEBESKRIVELSE

Det går en traktorvei og sti gjennom området. Det er satt opp en grillhytte som er åpen for bruk, men som er i noe dårlig forfatning. Området har helårsbruk

## 5.61 Klubbefjellet – 54290061

Områdetype: Nærturterreng

1 = Liten verdi, 5 = Stor verdi

VERDISETTINGSKRITERIER		1	2	3	4	5
<b>Brukerfrekvens</b>	Hvor stor er dagens brukerfrekvens?		X			
<b>Regionale og nasjonale brukere</b>	Brukes området av personer som ikke er lokale?	X				
<b>Opplevelseskvalitet</b>	Har området spesielle natur- eller kulturhistoriske opplevelseskvaliteter? Har området et spesielt landskap?		X			
<b>Symbolverdi</b>	Har området en spesiell symbolverdi?	X				
<b>Funksjon</b>	Har området en spesiell funksjon (adkomstzone, korridor, parkeringsplass el.)?	X				
<b>Egnethet</b>	Er området spesielt godt egnet for en eller flere enkeltaktiviteter som det ikke finnes like gode alternative områder til?		X			
<b>Tilrettelegging</b>	Er området tilrettelagt for spesielle aktiviteter eller grupper?	X				
<b>Kunnskapsverdier</b>	<i>Er området egnet i undervisningssammenheng eller har området spesielle natur- eller kulturvitenskapelige kvaliteter?</i>					
<b>Lydmiljø</b>	<i>Har området et godt lydmiljø?</i>					
<b>Inngrep</b>	<i>Er området inngrepsfritt?</i>					
<b>Utstrekning</b>	<i>Er området stort nok for å utøve de ønskede aktivitetene?</i>					
<b>Tilgjengelighet</b>	<i>Er tilgjengeligheten god, eller kan den bli god?</i>					
<b>Potensiell bruk</b>	<i>Har området potensial utover dagens bruk?</i>					
<b>SUM</b>		<b>C</b>				

### OMRÅDEBESKRIVELSE

Nærområde for de som bor og har hytte i området.

## 5.62 Klubben, Badderen – 54290062

Områdetype: Strandsone med tilhørende sjø og vassdrag

1 = Liten verdi, 5 = Stor verdi

VERDISETTINGSKRITERIER		1	2	3	4	5
<b>Brukerfrekvens</b>	Hvor stor er dagens brukerfrekvens?				X	
<b>Regionale og nasjonale brukere</b>	Brukes området av personer som ikke er lokale?				X	
<b>Opplevelseskvalitet</b>	Har området spesielle natur- eller kulturhistoriske opplevelseskvaliteter? Har området et spesielt landskap?			X		
<b>Symbolverdi</b>	Har området en spesiell symbolverdi?		X			
<b>Funksjon</b>	Har området en spesiell funksjon (adkomstzone, korridor, parkeringsplass el.)?		X			
<b>Egnethet</b>	Er området spesielt godt egnet for en eller flere enkeltaktiviteter som det ikke finnes like gode alternative områder til?				X	
<b>Tilrettelegging</b>	Er området tilrettelagt for spesielle aktiviteter eller grupper?				X	
<b>Kunnskapsverdier</b>	<i>Er området egnet i undervisningssammenheng eller har området spesielle natur- eller kulturvitenskapelige kvaliteter?</i>					
<b>Lydmiljø</b>	<i>Har området et godt lydmiljø?</i>					
<b>Inngrep</b>	<i>Er området inngrepsfritt?</i>					
<b>Utstrekning</b>	<i>Er området stort nok for å utøve de ønskede aktivitetene?</i>					
<b>Tilgjengelighet</b>	<i>Er tilgjengeligheten god, eller kan den bli god?</i>					
<b>Potensiell bruk</b>	<i>Har området potensial utover dagens bruk?</i>					
<b>SUM</b>		<b>B</b>				

### OMRÅDEBESKRIVELSE

Svært tilgjengelig område rett ved E6. Her er det en stor utkjøring som brukes til rasteplass (uten bord og benker). Her er det satt opp en informasjonstavle om kommunen. Området har en fin rullesteinsfjære og brukes til bading, grilling, overnatting og fiske. Fin fotoplass.

## 5.63 Kvalvannsgammen – 54290063

Områdetype: Andre friluftsområder

1 = Liten verdi, 5 = Stor verdi

VERDISETTINGSKRITERIER		1	2	3	4	5
<b>Brukerfrekvens</b>	Hvor stor er dagens brukerfrekvens?		X			
<b>Regionale og nasjonale brukere</b>	Brukes området av personer som ikke er lokale?	X				
<b>Opplevelseskvalitet</b>	Har området spesielle natur- eller kulturhistoriske opplevelseskvaliteter? Har området et spesielt landskap?			X		
<b>Symbolverdi</b>	Har området en spesiell symbolverdi?			X		
<b>Funksjon</b>	Har området en spesiell funksjon (adkomstzone, korridor, parkeringsplass el.)?	X				
<b>Egnethet</b>	Er området spesielt godt egnet for en eller flere enkeltaktiviteter som det ikke finnes like gode alternative områder til?	X				
<b>Tilrettelegging</b>	Er området tilrettelagt for spesielle aktiviteter eller grupper?	X				
<b>Kunnskapsverdier</b>	<i>Er området egnet i undervisningssammenheng eller har området spesielle natur- eller kulturvitenskapelige kvaliteter?</i>					
<b>Lydmiljø</b>	<i>Har området et godt lydmiljø?</i>					
<b>Inngrep</b>	<i>Er området inngrepsfritt?</i>					
<b>Utstrekning</b>	<i>Er området stort nok for å utøve de ønskede aktivitetene?</i>					
<b>Tilgjengelighet</b>	<i>Er tilgjengeligheten god, eller kan den bli god?</i>					
<b>Potensiell bruk</b>	<i>Har området potensial utover dagens bruk?</i>					
<b>SUM</b>		<b>C</b>				

### OMRÅDEBESKRIVELSE

Kvalvannsgammen brukes av noen få som turmål og som base for friluftsliv ved Kvalvannet og området rundt. Gammen er eid av Statskog. Fin utsikt herfra.



## 5.64 Sørstraumen – 54290064

Områdetype: Strandsone med tilhørende sjø og vassdrag

1 = Liten verdi, 5 = Stor verdi

VERDISETTINGSKRITERIER		1	2	3	4	5
<b>Brukerfrekvens</b>	Hvor stor er dagens brukerfrekvens?					X
<b>Regionale og nasjonale brukere</b>	Brukes området av personer som ikke er lokale?					X
<b>Opplevelseskvalitet</b>	Har området spesielle natur- eller kulturhistoriske opplevelseskvaliteter? Har området et spesielt landskap?					X
<b>Symbolverdi</b>	Har området en spesiell symbolverdi?					X
<b>Funksjon</b>	Har området en spesiell funksjon (adkomstzone, korridor, parkeringsplass el.)?				X	
<b>Egnethet</b>	Er området spesielt godt egnet for en eller flere enkeltaktiviteter som det ikke finnes like gode alternative områder til?					X
<b>Tilrettelegging</b>	Er området tilrettelagt for spesielle aktiviteter eller grupper?		X			
<b>Kunnskapsverdier</b>	<i>Er området egnet i undervisningssammenheng eller har området spesielle natur- eller kulturvitenskapelige kvaliteter?</i>					
<b>Lydmiljø</b>	<i>Har området et godt lydmiljø?</i>					
<b>Inngrep</b>	<i>Er området inngrepsfritt?</i>					
<b>Utstrekning</b>	<i>Er området stort nok for å utøve de ønskede aktivitetene?</i>					
<b>Tilgjengelighet</b>	<i>Er tilgjengeligheten god, eller kan den bli god?</i>					
<b>Potensiell bruk</b>	<i>Har området potensial utover dagens bruk?</i>					
<b>SUM</b>		<b>A</b>				

### OMRÅDEBESKRIVELSE

Storstraumen er den nest sterkeste sund- og tidevannsstrømmen i Europa. På grunn av områdets plassering og nærhet til E6 brukes området som rasteplass og friluftsområde for flere brukergrupper. Området er en yndet fiskeplass og det er muligheter for å få båtutleie på campingplassen like ved. Det er ønske om ytterligere tilrettelegging i området.

## 5.65 Sandnesdalen - Navit – 54290065

Områdetype: Utfartsområde

1 = Liten verdi, 5 = Stor verdi

VERDISETTINGSKRITERIER		1	2	3	4	5
<b>Brukerfrekvens</b>	Hvor stor er dagens brukerfrekvens?					X
<b>Regionale og nasjonale brukere</b>	Brukes området av personer som ikke er lokale?					X
<b>Opplevelseskvalitet</b>	Har området spesielle natur- eller kulturhistoriske opplevelseskvaliteter? Har området et spesielt landskap?				X	
<b>Symbolverdi</b>	Har området en spesiell symbolverdi?				X	
<b>Funksjon</b>	Har området en spesiell funksjon (adkomstsone, korridor, parkeringsplass el.)?				X	
<b>Egnethet</b>	Er området spesielt godt egnet for en eller flere enkeltaktiviteter som det ikke finnes like gode alternative områder til?		X			
<b>Tilrettelegging</b>	Er området tilrettelagt for spesielle aktiviteter eller grupper?		X			
<b>Kunnskapsverdier</b>	<i>Er området egnet i undervisningssammenheng eller har området spesielle natur- eller kulturvitenskapelige kvaliteter?</i>					
<b>Lydmiljø</b>	<i>Har området et godt lydmiljø?</i>					
<b>Inngrep</b>	<i>Er området inngrepsfritt?</i>					
<b>Utstrekning</b>	<i>Er området stort nok for å utøve de ønskede aktivitetene?</i>					
<b>Tilgjengelighet</b>	<i>Er tilgjengeligheten god, eller kan den bli god?</i>					
<b>Potensiell bruk</b>	<i>Har området potensial utover dagens bruk?</i>					
<b>SUM</b>		<b>A</b>				

### OMRÅDEBESKRIVELSE

Området brukes til kortere dagsturer og som utgangspunkt for lengere turer. Ved Sandnesvannet er det en gjenreisningsgård som brukes som hytte. Sørstraumdalen er tilrettelagt av grendelaget. Veien/stien som følger elva innover dalen er godt ryddet og lett å ta seg fram på. Der det er nødvendig å krysse elva, er det anlagt gode broer. Den tilrettelagte stien leder opp mot myrene vest for Leirafjellet. Sørstraumdalen fortsetter sørover mot Navitdalen. Flere områder som egner seg til parkering.

## 5.66 Naiggáčohkka, Kvænangsfjellet – 54290066

Områdetype: Utfartsområde

1 = Liten verdi, 5 = Stor verdi

VERDISETTINGSKRITERIER		1	2	3	4	5
<b>Brukerfrekvens</b>	Hvor stor er dagens brukerfrekvens?					X
<b>Regionale og nasjonale brukere</b>	Brukes området av personer som ikke er lokale?				X	
<b>Opplevelseskvalitet</b>	Har området spesielle natur- eller kulturhistoriske opplevelseskvaliteter? Har området et spesielt landskap?				X	
<b>Symbolverdi</b>	Har området en spesiell symbolverdi?			X		
<b>Funksjon</b>	Har området en spesiell funksjon (adkomstzone, korridor, parkeringsplass el.)?				X	
<b>Egnethet</b>	Er området spesielt godt egnet for en eller flere enkeltaktiviteter som det ikke finnes like gode alternative områder til?				X	
<b>Tilrettelegging</b>	Er området tilrettelagt for spesielle aktiviteter eller grupper?				X	
<b>Kunnskapsverdier</b>	<i>Er området egnet i undervisningssammenheng eller har området spesielle natur- eller kulturvitenskapelige kvaliteter?</i>					
<b>Lydmiljø</b>	<i>Har området et godt lydmiljø?</i>					
<b>Inngrep</b>	<i>Er området inngrepsfritt?</i>					
<b>Utstrekning</b>	<i>Er området stort nok for å utøve de ønskede aktivitetene?</i>					
<b>Tilgjengelighet</b>	<i>Er tilgjengeligheten god, eller kan den bli god?</i>					
<b>Potensiell bruk</b>	<i>Har området potensial utover dagens bruk?</i>					
<b>SUM</b>		<b>A</b>				

### OMRÅDEBESKRIVELSE

Lettgått og tilgjengelig dagsturområde for friluftsliv, hundekjøring, skikjøring og toppturer til Store Naika og Skarttasvarri. Store Naika inngår i Ut i Nord turene. Flott utsikt. Her er det ingen motorisert utmarkskjøring så området er stille og rolig. Området er i bruk gjennom hele året og har flere brukergrupper. Det er god adkomst til området fra flere parkeringsplasser langs E6, for eksempel via utvidet vegskulder på kommunegrensen mellom Kvænangen og Nordreisa kommune og fra parkering i Storsvingen.

## 5.67 Meiland – 54290067

Områdetype: Strandsone med tilhørende sjø og vassdrag

1 = Liten verdi, 5 = Stor verdi

VERDISETTINGSKRITERIER		1	2	3	4	5
<b>Brukerfrekvens</b>	Hvor stor er dagens brukerfrekvens?			X		
<b>Regionale og nasjonale brukere</b>	Brukes området av personer som ikke er lokale?	X				
<b>Opplevelseskvalitet</b>	Har området spesielle natur- eller kulturhistoriske opplevelseskvaliteter? Har området et spesielt landskap?				X	
<b>Symbolverdi</b>	Har området en spesiell symbolverdi?			X		
<b>Funksjon</b>	Har området en spesiell funksjon (adkomstzone, korridor, parkeringsplass el.)?		X			
<b>Egnethet</b>	Er området spesielt godt egnet for en eller flere enkeltaktiviteter som det ikke finnes like gode alternative områder til?			X		
<b>Tilrettelegging</b>	Er området tilrettelagt for spesielle aktiviteter eller grupper?	X				
<b>Kunnskapsverdier</b>	<i>Er området egnet i undervisningssammenheng eller har området spesielle natur- eller kulturvitenskapelige kvaliteter?</i>					
<b>Lydmiljø</b>	<i>Har området et godt lydmiljø?</i>					
<b>Inngrep</b>	<i>Er området inngrepsfritt?</i>					
<b>Utstrekning</b>	<i>Er området stort nok for å utøve de ønskede aktivitetene?</i>					
<b>Tilgjengelighet</b>	<i>Er tilgjengeligheten god, eller kan den bli god?</i>					
<b>Potensiell bruk</b>	<i>Har området potensial utover dagens bruk?</i>					
<b>SUM</b>				<b>B</b>		

### OMRÅDEBESKRIVELSE

Meiland har eldre bebyggelse ved sjøen som i dag brukes som fritidsbebyggelse. Området er flott jaktterreng. Her jaktes det både på små- og storvilt. Bærplukking, telt- og bålturer og gode forhold både for ferskvanns- og saltvannsfiske. På langvannet arrangeres det isfiskekonkurranse. Stien inn og opp mot Storvannet er et bra utgangspunkt som korridor opp til de høyeste toppene for toppturer og fjellklatring. Storvannet, Langvannet, Perfjellet og Bukta er flotte turområder hvor det er blitt tilrettelagt av Meiland Tur & Fritid. De har ført opp gapahuker og enkle turutstyr på noen av plassene for allment bruk.

## 5.68 Baddereelva – 54290068

Områdetype: Strandsone med tilhørende sjø og vassdrag

1 = Liten verdi, 5 = Stor verdi

VERDISETTINGSKRITERIER		1	2	3	4	5
<b>Brukerfrekvens</b>	Hvor stor er dagens brukerfrekvens?				X	
<b>Regionale og nasjonale brukere</b>	Brukes området av personer som ikke er lokale?			X		
<b>Opplevelseskvalitet</b>	Har området spesielle natur- eller kulturhistoriske opplevelseskvaliteter? Har området et spesielt landskap?			X		
<b>Symbolverdi</b>	Har området en spesiell symbolverdi?			X		
<b>Funksjon</b>	Har området en spesiell funksjon (adkomstzone, korridor, parkeringsplass el.)?			X		
<b>Egnethet</b>	Er området spesielt godt egnet for en eller flere enkeltaktiviteter som det ikke finnes like gode alternative områder til?				X	
<b>Tilrettelegging</b>	Er området tilrettelagt for spesielle aktiviteter eller grupper?				X	
<b>Kunnskapsverdier</b>	<i>Er området egnet i undervisningssammenheng eller har området spesielle natur- eller kulturvitenskapelige kvaliteter?</i>					
<b>Lydmiljø</b>	<i>Har området et godt lydmiljø?</i>					
<b>Inngrep</b>	<i>Er området inngrepsfritt?</i>					
<b>Utstrekning</b>	<i>Er området stort nok for å utøve de ønskede aktivitetene?</i>					
<b>Tilgjengelighet</b>	<i>Er tilgjengeligheten god, eller kan den bli god?</i>					
<b>Potensiell bruk</b>	<i>Har området potensial utover dagens bruk?</i>					
<b>SUM</b>		<b>B</b>				

### OMRÅDEBESKRIVELSE

Vi avstikker fra lysløypa/traktorvei, ved de nedre kulpene i Baddereelva, er det satt opp en gapahuk. Generelt fint turmål sommerstid. Her fiskes det etter Laks og sjøørret.

## 5.69 Langvannet – 54290069

Områdetype: Andre friluftsområder

1 = Liten verdi, 5 = Stor verdi

VERDISETTINGSKRITERIER		1	2	3	4	5
<b>Brukerfrekvens</b>	Hvor stor er dagens brukerfrekvens?				X	
<b>Regionale og nasjonale brukere</b>	Brukes området av personer som ikke er lokale?				X	
<b>Opplevelseskvalitet</b>	Har området spesielle natur- eller kulturhistoriske opplevelseskvaliteter? Har området et spesielt landskap?			X		
<b>Symbolverdi</b>	Har området en spesiell symbolverdi?			X		
<b>Funksjon</b>	Har området en spesiell funksjon (adkomstzone, korridor, parkeringsplass el.)?			X		
<b>Egnethet</b>	Er området spesielt godt egnet for en eller flere enkeltaktiviteter som det ikke finnes like gode alternative områder til?				X	
<b>Tilrettelegging</b>	Er området tilrettelagt for spesielle aktiviteter eller grupper?		X			
<b>Kunnskapsverdier</b>	<i>Er området egnet i undervisningssammenheng eller har området spesielle natur- eller kulturvitenskapelige kvaliteter?</i>					
<b>Lydmiljø</b>	<i>Har området et godt lydmiljø?</i>					
<b>Inngrep</b>	<i>Er området inngrepsfritt?</i>					
<b>Utstrekning</b>	<i>Er området stort nok for å utøve de ønskede aktivitetene?</i>					
<b>Tilgjengelighet</b>	<i>Er tilgjengeligheten god, eller kan den bli god?</i>					
<b>Potensiell bruk</b>	<i>Har området potensial utover dagens bruk?</i>					
<b>SUM</b>		<b>B</b>				

### OMRÅDEBESKRIVELSE

Populært fiskevann og teltplass. Spesielt brukt vinterstid for rast og isfiske.

## 5.70 Kjækan - Alta – 54290070

Områdetype: Utfartsområde

1 = Liten verdi, 5 = Stor verdi

VERDISETTINGSKRITERIER		1	2	3	4	5
<b>Brukerfrekvens</b>	Hvor stor er dagens brukerfrekvens?			X		
<b>Regionale og nasjonale brukere</b>	Brukes området av personer som ikke er lokale?			X		
<b>Opplevelseskvalitet</b>	Har området spesielle natur- eller kulturhistoriske opplevelseskvaliteter? Har området et spesielt landskap?			X		
<b>Symbolverdi</b>	Har området en spesiell symbolverdi?			X		
<b>Funksjon</b>	Har området en spesiell funksjon (adkomstzone, korridor, parkeringsplass el.)?			X		
<b>Egnethet</b>	Er området spesielt godt egnet for en eller flere enkeltaktiviteter som det ikke finnes like gode alternative områder til?		X			
<b>Tilrettelegging</b>	Er området tilrettelagt for spesielle aktiviteter eller grupper?	X				
<b>Kunnskapsverdier</b>	<i>Er området egnet i undervisningssammenheng eller har området spesielle natur- eller kulturvitenskapelige kvaliteter?</i>					
<b>Lydmiljø</b>	<i>Har området et godt lydmiljø?</i>					
<b>Inngrep</b>	<i>Er området inngrepsfritt?</i>					
<b>Utstrekning</b>	<i>Er området stort nok for å utøve de ønskede aktivitetene?</i>					
<b>Tilgjengelighet</b>	<i>Er tilgjengeligheten god, eller kan den bli god?</i>					
<b>Potensiell bruk</b>	<i>Har området potensial utover dagens bruk?</i>					
<b>SUM</b>		<b>C</b>				

### OMRÅDEBESKRIVELSE

Gammel ferdselsåre fra Kjækan over til Alta kommune. Dette er en tidligere anleggsvei bygd i forbindelse med gruvedrift og telegraf. I Alta kommer du ned i Mathisdalen. Fin gammel vei/sti som gir adkomst inn i "urørt" natur. Vinterstid er veien brukt som scooterløype.

## 5.71 Baddern - Honka - Langvatnet – 54290071

Områdetype: Utfartsområde

1 = Liten verdi, 5 = Stor verdi

VERDISETTINGSKRITERIER		1	2	3	4	5
<b>Brukerfrekvens</b>	Hvor stor er dagens brukerfrekvens?					X
<b>Regionale og nasjonale brukere</b>	Brukes området av personer som ikke er lokale?				X	
<b>Opplevelseskvalitet</b>	Har området spesielle natur- eller kulturhistoriske opplevelseskvaliteter? Har området et spesielt landskap?				X	
<b>Symbolverdi</b>	Har området en spesiell symbolverdi?				X	
<b>Funksjon</b>	Har området en spesiell funksjon (adkomstzone, korridor, parkeringsplass el.)?			X		
<b>Egnethet</b>	Er området spesielt godt egnet for en eller flere enkeltaktiviteter som det ikke finnes like gode alternative områder til?			X		
<b>Tilrettelegging</b>	Er området tilrettelagt for spesielle aktiviteter eller grupper?		X			
<b>Kunnskapsverdier</b>	<i>Er området egnet i undervisningssammenheng eller har området spesielle natur- eller kulturvitenskapelige kvaliteter?</i>					
<b>Lydmiljø</b>	<i>Har området et godt lydmiljø?</i>					
<b>Inngrep</b>	<i>Er området inngrepsfritt?</i>					
<b>Utstrekning</b>	<i>Er området stort nok for å utøve de ønskede aktivitetene?</i>					
<b>Tilgjengelighet</b>	<i>Er tilgjengeligheten god, eller kan den bli god?</i>					
<b>Potensiell bruk</b>	<i>Har området potensial utover dagens bruk?</i>					
<b>SUM</b>		<b>A</b>				

### OMRÅDEBESKRIVELSE

Anleggsvei som går over i sti inn til Honka området, forbi Langvannet og videre over til Mathisdalen, Alta. Brukes mye både sommer og vinter. Honkamarsjen arrangeres her. "Storbakken" er et fint stoppested og utkikkspunkt ut over Badderfjorden.



## 5.72 Sætra – 54290072

Områdetype: Marka

1 = Liten verdi, 5 = Stor verdi

VERDISETTINGSKRITERIER		1	2	3	4	5
<b>Brukerfrekvens</b>	Hvor stor er dagens brukerfrekvens?					X
<b>Regionale og nasjonale brukere</b>	Brukes området av personer som ikke er lokale?			X		
<b>Opplevelseskvalitet</b>	Har området spesielle natur- eller kulturhistoriske opplevelseskvaliteter? Har området et spesielt landskap?			X		
<b>Symbolverdi</b>	Har området en spesiell symbolverdi?		X			
<b>Funksjon</b>	Har området en spesiell funksjon (adkomstzone, korridor, parkeringsplass el.)?			X		
<b>Egnethet</b>	Er området spesielt godt egnet for en eller flere enkeltaktiviteter som det ikke finnes like gode alternative områder til?			X		
<b>Tilrettelegging</b>	Er området tilrettelagt for spesielle aktiviteter eller grupper?			X		
<b>Kunnskapsverdier</b>	<i>Er området egnet i undervisningssammenheng eller har området spesielle natur- eller kulturvitenskapelige kvaliteter?</i>					
<b>Lydmiljø</b>	<i>Har området et godt lydmiljø?</i>					
<b>Inngrep</b>	<i>Er området inngrepsfritt?</i>					
<b>Utstrekning</b>	<i>Er området stort nok for å utøve de ønskede aktivitetene?</i>					
<b>Tilgjengelighet</b>	<i>Er tilgjengeligheten god, eller kan den bli god?</i>					
<b>Potensiell bruk</b>	<i>Har området potensial utover dagens bruk?</i>					
<b>SUM</b>		<b>A</b>				

### OMRÅDEBESKRIVELSE

Populært turområde som brukes til generelt friluftsliv og idrettsaktiviteter for de som bor her og barnehagen. Her er det fotballbane, skiløype og bålstue.

## 5.73 Munningen av Badderelva og fjæra – 54290073

Områdetype: Strandsone med tilhørende sjø og vassdrag

1 = Liten verdi, 5 = Stor verdi

VERDISETTINGSKRITERIER		1	2	3	4	5
<b>Brukerfrekvens</b>	Hvor stor er dagens brukerfrekvens?				X	
<b>Regionale og nasjonale brukere</b>	Brukes området av personer som ikke er lokale?			X		
<b>Opplevelseskvalitet</b>	Har området spesielle natur- eller kulturhistoriske opplevelseskvaliteter? Har området et spesielt landskap?		X			
<b>Symbolverdi</b>	Har området en spesiell symbolverdi?		X			
<b>Funksjon</b>	Har området en spesiell funksjon (adkomstzone, korridor, parkeringsplass el.)?			X		
<b>Egnethet</b>	Er området spesielt godt egnet for en eller flere enkeltaktiviteter som det ikke finnes like gode alternative områder til?			X		
<b>Tilrettelegging</b>	Er området tilrettelagt for spesielle aktiviteter eller grupper?				X	
<b>Kunnskapsverdier</b>	<i>Er området egnet i undervisningssammenheng eller har området spesielle natur- eller kulturvitenskapelige kvaliteter?</i>					
<b>Lydmiljø</b>	<i>Har området et godt lydmiljø?</i>					
<b>Inngrep</b>	<i>Er området inngrepsfritt?</i>					
<b>Utstrekning</b>	<i>Er området stort nok for å utøve de ønskede aktivitetene?</i>					
<b>Tilgjengelighet</b>	<i>Er tilgjengeligheten god, eller kan den bli god?</i>					
<b>Potensiell bruk</b>	<i>Har området potensial utover dagens bruk?</i>					
<b>SUM</b>		<b>B</b>				

### OMRÅDEBESKRIVELSE

Området som er lett tilgjengelig for alle, også for eldre og de med nedsatt funksjonsevne. Området er populært til fiske, bading og bålkos.

## 5.74 Anleggsveien og -fjellet, Kvænangsbotn – 54290074

Områdetype: Utfartsområde

1 = Liten verdi, 5 = Stor verdi

VERDISETTINGSKRITERIER		1	2	3	4	5
<b>Brukerfrekvens</b>	Hvor stor er dagens brukerfrekvens?					X
<b>Regionale og nasjonale brukere</b>	Brukes området av personer som ikke er lokale?				X	
<b>Opplevelseskvalitet</b>	Har området spesielle natur- eller kulturhistoriske opplevelseskvaliteter? Har området et spesielt landskap?				X	
<b>Symbolverdi</b>	Har området en spesiell symbolverdi?				X	
<b>Funksjon</b>	Har området en spesiell funksjon (adkomstzone, korridor, parkeringsplass el.)?					X
<b>Egnethet</b>	Er området spesielt godt egnet for en eller flere enkeltaktiviteter som det ikke finnes like gode alternative områder til?				X	
<b>Tilrettelegging</b>	Er området tilrettelagt for spesielle aktiviteter eller grupper?				X	
<b>Kunnskapsverdier</b>	<i>Er området egnet i undervisningssammenheng eller har området spesielle natur- eller kulturvitenskapelige kvaliteter?</i>					
<b>Lydmiljø</b>	<i>Har området et godt lydmiljø?</i>					
<b>Inngrep</b>	<i>Er området inngrepsfritt?</i>					
<b>Utstrekning</b>	<i>Er området stort nok for å utøve de ønskede aktivitetene?</i>					
<b>Tilgjengelighet</b>	<i>Er tilgjengeligheten god, eller kan den bli god?</i>					
<b>Potensiell bruk</b>	<i>Har området potensial utover dagens bruk?</i>					
<b>SUM</b>		<b>A</b>				

### OMRÅDEBESKRIVELSE

Veien gir veldig god adkomst inn i et større område som brukes til jakt og fiske, generelt friluftsliv. Veldig mange flotte teltplasser. Scooterløype. Reindriftsområde. Sommer og vinterbruk.

## 5.75 Haretoppen og Innernesfjellet – 54290075

Områdetype: Utfartsområde

1 = Liten verdi, 5 = Stor verdi

VERDISETTINGSKRITERIER		1	2	3	4	5
<b>Brukerfrekvens</b>	Hvor stor er dagens brukerfrekvens?			X		
<b>Regionale og nasjonale brukere</b>	Brukes området av personer som ikke er lokale?		X			
<b>Opplevelseskvalitet</b>	Har området spesielle natur- eller kulturhistoriske opplevelseskvaliteter? Har området et spesielt landskap?			X		
<b>Symbolverdi</b>	Har området en spesiell symbolverdi?		X			
<b>Funksjon</b>	Har området en spesiell funksjon (adkomstzone, korridor, parkeringsplass el.)?		X			
<b>Egnethet</b>	Er området spesielt godt egnet for en eller flere enkeltaktiviteter som det ikke finnes like gode alternative områder til?			X		
<b>Tilrettelegging</b>	Er området tilrettelagt for spesielle aktiviteter eller grupper?	X				
<b>Kunnskapsverdier</b>	<i>Er området egnet i undervisningssammenheng eller har området spesielle natur- eller kulturvitenskapelige kvaliteter?</i>					
<b>Lydmiljø</b>	<i>Har området et godt lydmiljø?</i>					
<b>Inngrep</b>	<i>Er området inngrepsfritt?</i>					
<b>Utstrekning</b>	<i>Er området stort nok for å utøve de ønskede aktivitetene?</i>					
<b>Tilgjengelighet</b>	<i>Er tilgjengeligheten god, eller kan den bli god?</i>					
<b>Potensiell bruk</b>	<i>Har området potensial utover dagens bruk?</i>					
<b>SUM</b>		<b>C</b>				

### OMRÅDEBESKRIVELSE

Fjellene rundt Reinfjorden brukes til topturer både sommer og vinter. Fantastisk utsikt.

## 5.76 Koppi skytepark – 54290076

Områdetype: Andre friluftsområder

1 = Liten verdi, 5 = Stor verdi

VERDISETTINGSKRITERIER		1	2	3	4	5
<b>Brukerfrekvens</b>	Hvor stor er dagens brukerfrekvens?				X	
<b>Regionale og nasjonale brukere</b>	Brukes området av personer som ikke er lokale?			X		
<b>Opplevelseskvalitet</b>	Har området spesielle natur- eller kulturhistoriske opplevelseskvaliteter? Har området et spesielt landskap?			X		
<b>Symbolverdi</b>	Har området en spesiell symbolverdi?			X		
<b>Funksjon</b>	Har området en spesiell funksjon (adkomstzone, korridor, parkeringsplass el.)?					X
<b>Egnethet</b>	Er området spesielt godt egnet for en eller flere enkeltaktiviteter som det ikke finnes like gode alternative områder til?					X
<b>Tilrettelegging</b>	Er området tilrettelagt for spesielle aktiviteter eller grupper?					X
<b>Kunnskapsverdier</b>	<i>Er området egnet i undervisningssammenheng eller har området spesielle natur- eller kulturvitenskapelige kvaliteter?</i>					
<b>Lydmiljø</b>	<i>Har området et godt lydmiljø?</i>					
<b>Inngrep</b>	<i>Er området inngrepsfritt?</i>					
<b>Utstrekning</b>	<i>Er området stort nok for å utøve de ønskede aktivitetene?</i>					
<b>Tilgjengelighet</b>	<i>Er tilgjengeligheten god, eller kan den bli god?</i>					
<b>Potensiell bruk</b>	<i>Har området potensial utover dagens bruk?</i>					
<b>SUM</b>		<b>A</b>				

### OMRÅDEBESKRIVELSE

Skytefelt som eies av Kvæningen skytterlag og Kvæningen jeger- og fiskeforening. Her gjennomføres det skytetrening, oppskyting og konkurranser, samt ulike arrangement gjennom året

## 5.77 Skogsvei mot F365 Jøkelfjordveien – 54290077

Områdetype: Grønncorridor

1 = Liten verdi, 5 = Stor verdi

VERDISETTINGSKRITERIER		1	2	3	4	5
<b>Brukerfrekvens</b>	Hvor stor er dagens brukerfrekvens?			X		
<b>Regionale og nasjonale brukere</b>	Brukes området av personer som ikke er lokale?		X			
<b>Opplevelseskvalitet</b>	Har området spesielle natur- eller kulturhistoriske opplevelseskvaliteter? Har området et spesielt landskap?		X			
<b>Symbolverdi</b>	Har området en spesiell symbolverdi?	X				
<b>Funksjon</b>	Har området en spesiell funksjon (adkomstzone, korridor, parkeringsplass el.)?		X			
<b>Egnethet</b>	Er området spesielt godt egnet for en eller flere enkeltaktiviteter som det ikke finnes like gode alternative områder til?		X			
<b>Tilrettelegging</b>	Er området tilrettelagt for spesielle aktiviteter eller grupper?	X				
<b>Kunnskapsverdier</b>	<i>Er området egnet i undervisningssammenheng eller har området spesielle natur- eller kulturvitenskapelige kvaliteter?</i>					
<b>Lydmiljø</b>	<i>Har området et godt lydmiljø?</i>					
<b>Inngrep</b>	<i>Er området inngrepsfritt?</i>					
<b>Utstrekning</b>	<i>Er området stort nok for å utøve de ønskede aktivitetene?</i>					
<b>Tilgjengelighet</b>	<i>Er tilgjengeligheten god, eller kan den bli god?</i>					
<b>Potensiell bruk</b>	<i>Har området potensial utover dagens bruk?</i>					
<b>SUM</b>		<b>C</b>				

### OMRÅDEBESKRIVELSE

Adkomst fra Alteidet opp til Jøkelfjordeidet som brukes som spasertur, til sykkel og ski. Både sommer og vinterbruk.

## 5.78 Skalsatind – 54290078

Områdetype: Store turområder uten tilrettelegging

1 = Liten verdi, 5 = Stor verdi

VERDISETTINGSKRITERIER		1	2	3	4	5
<b>Brukerfrekvens</b>	Hvor stor er dagens brukerfrekvens?			X		
<b>Regionale og nasjonale brukere</b>	Brukes området av personer som ikke er lokale?			X		
<b>Opplevelseskvalitet</b>	Har området spesielle natur- eller kulturhistoriske opplevelseskvaliteter? Har området et spesielt landskap?			X		
<b>Symbolverdi</b>	Har området en spesiell symbolverdi?		X			
<b>Funksjon</b>	Har området en spesiell funksjon (adkomstzone, korridor, parkeringsplass el.)?			X		
<b>Egnethet</b>	Er området spesielt godt egnet for en eller flere enkeltaktiviteter som det ikke finnes like gode alternative områder til?			X		
<b>Tilrettelegging</b>	Er området tilrettelagt for spesielle aktiviteter eller grupper?	X				
<b>Kunnskapsverdier</b>	<i>Er området egnet i undervisningssammenheng eller har området spesielle natur- eller kulturvitenskapelige kvaliteter?</i>					
<b>Lydmiljø</b>	<i>Har området et godt lydmiljø?</i>					
<b>Inngrep</b>	<i>Er området inngrepsfritt?</i>					
<b>Utstrekning</b>	<i>Er området stort nok for å utøve de ønskede aktivitetene?</i>					
<b>Tilgjengelighet</b>	<i>Er tilgjengeligheten god, eller kan den bli god?</i>					
<b>Potensiell bruk</b>	<i>Har området potensial utover dagens bruk?</i>					
<b>SUM</b>		<b>C</b>				

### OMRÅDEBESKRIVELSE

Området brukes til fjellklatring. Ankomst med kajakk eller båt fra Saltnes til Skalsaneset. Lang anmarsj opp. Her er flere klatreløyper. Ca. 100 høydemeter med fast fjell, mange riss og formasjoner. Belønningen er fantastisk utsikt (se [www.oppialta.no](http://www.oppialta.no)).

## 5.79 Jøkelfjorden – 54290079

Områdetype: Strandsone med tilhørende sjø og vassdrag

1 = Liten verdi, 5 = Stor verdi

VERDISETTINGSKRITERIER		1	2	3	4	5
<b>Brukerfrekvens</b>	Hvor stor er dagens brukerfrekvens?				X	
<b>Regionale og nasjonale brukere</b>	Brukes området av personer som ikke er lokale?			X		
<b>Opplevelseskvalitet</b>	Har området spesielle natur- eller kulturhistoriske opplevelseskvaliteter? Har området et spesielt landskap?			X		
<b>Symbolverdi</b>	Har området en spesiell symbolverdi?		X			
<b>Funksjon</b>	Har området en spesiell funksjon (adkomstzone, korridor, parkeringsplass el.)?			X		
<b>Egnethet</b>	Er området spesielt godt egnet for en eller flere enkeltaktiviteter som det ikke finnes like gode alternative områder til?			X		
<b>Tilrettelegging</b>	Er området tilrettelagt for spesielle aktiviteter eller grupper?			X		
<b>Kunnskapsverdier</b>	<i>Er området egnet i undervisningssammenheng eller har området spesielle natur- eller kulturvitenskapelige kvaliteter?</i>					
<b>Lydmiljø</b>	<i>Har området et godt lydmiljø?</i>					
<b>Inngrep</b>	<i>Er området inngrepsfritt?</i>					
<b>Utstrekning</b>	<i>Er området stort nok for å utøve de ønskede aktivitetene?</i>					
<b>Tilgjengelighet</b>	<i>Er tilgjengeligheten god, eller kan den bli god?</i>					
<b>Potensiell bruk</b>	<i>Har området potensial utover dagens bruk?</i>					
<b>SUM</b>		<b>B</b>				

### OMRÅDEBESKRIVELSE

Hele Jøkelfjorden brukes til fiske, båtaktiviteter og -opplevelser. Her er det blant annet mulighet for å oppleve hvaler på nært hold, slik det er i resten av Kvæangsfjorden. Men det foregår aktiviteter også under vann her. Det finnes flere gode dykkelokaliteter i Tverrfjorden, utenfor Uhcavuasnjarga, Neverneset, Steinnes og ytre Hamnebukt.



## 5.80 Loftet, Sørstraumen – 54290080

Områdetype: Andre friluftsområder

1 = Liten verdi, 5 = Stor verdi

VERDISETTINGSKRITERIER		1	2	3	4	5
<b>Brukerfrekvens</b>	Hvor stor er dagens brukerfrekvens?		X			
<b>Regionale og nasjonale brukere</b>	Brukes området av personer som ikke er lokale?		X			
<b>Opplevelseskvalitet</b>	Har området spesielle natur- eller kulturhistoriske opplevelseskvaliteter? Har området et spesielt landskap?			X		
<b>Symbolverdi</b>	Har området en spesiell symbolverdi?	X				
<b>Funksjon</b>	Har området en spesiell funksjon (adkomstzone, korridor, parkeringsplass el.)?	X				
<b>Egnethet</b>	Er området spesielt godt egnet for en eller flere enkeltaktiviteter som det ikke finnes like gode alternative områder til?				X	
<b>Tilrettelegging</b>	Er området tilrettelagt for spesielle aktiviteter eller grupper?		X			
<b>Kunnskapsverdier</b>	<i>Er området egnet i undervisningssammenheng eller har området spesielle natur- eller kulturvitenskapelige kvaliteter?</i>					
<b>Lydmiljø</b>	<i>Har området et godt lydmiljø?</i>					
<b>Inngrep</b>	<i>Er området inngrepsfritt?</i>					
<b>Utstrekning</b>	<i>Er området stort nok for å utøve de ønskede aktivitetene?</i>					
<b>Tilgjengelighet</b>	<i>Er tilgjengeligheten god, eller kan den bli god?</i>					
<b>Potensiell bruk</b>	<i>Har området potensial utover dagens bruk?</i>					
<b>SUM</b>		<b>B</b>				

### OMRÅDEBESKRIVELSE

Isklatrefelt. Vinterbruk. Parkering finnes like ved langs veiskulder. (Mer info på [www.oppialta.no](http://www.oppialta.no))

## 5.81 Rakkenes – 54290081

Områdetype: Andre friluftsområder

1 = Liten verdi, 5 = Stor verdi

VERDISETTINGSKRITERIER		1	2	3	4	5
<b>Brukerfrekvens</b>	Hvor stor er dagens brukerfrekvens?			X		
<b>Regionale og nasjonale brukere</b>	Brukes området av personer som ikke er lokale?			X		
<b>Opplevelseskvalitet</b>	Har området spesielle natur- eller kulturhistoriske opplevelseskvaliteter? Har området et spesielt landskap?			X		
<b>Symbolverdi</b>	Har området en spesiell symbolverdi?	X				
<b>Funksjon</b>	Har området en spesiell funksjon (adkomstzone, korridor, parkeringsplass el.)?	X				
<b>Egnethet</b>	Er området spesielt godt egnet for en eller flere enkeltaktiviteter som det ikke finnes like gode alternative områder til?				X	
<b>Tilrettelegging</b>	Er området tilrettelagt for spesielle aktiviteter eller grupper?		X			
<b>Kunnskapsverdier</b>	<i>Er området egnet i undervisningssammenheng eller har området spesielle natur- eller kulturvitenskapelige kvaliteter?</i>					
<b>Lydmiljø</b>	<i>Har området et godt lydmiljø?</i>					
<b>Inngrep</b>	<i>Er området inngrepsfritt?</i>					
<b>Utstrekning</b>	<i>Er området stort nok for å utøve de ønskede aktivitetene?</i>					
<b>Tilgjengelighet</b>	<i>Er tilgjengeligheten god, eller kan den bli god?</i>					
<b>Potensiell bruk</b>	<i>Har området potensial utover dagens bruk?</i>					
<b>SUM</b>		<b>B</b>				

### OMRÅDEBESKRIVELSE

Isklatrefelt. Vinterbruk. Noen parkeringsmuligheter langs E6.

## 5.82 Kvæningstindan – 54290082

Områdetype: Store turområder uten tilrettelegging

1 = Liten verdi, 5 = Stor verdi

VERDISETTINGSKRITERIER		1	2	3	4	5
<b>Brukerfrekvens</b>	Hvor stor er dagens brukerfrekvens?		X			
<b>Regionale og nasjonale brukere</b>	Brukes området av personer som ikke er lokale?		X			
<b>Opplevelseskvalitet</b>	Har området spesielle natur- eller kulturhistoriske opplevelseskvaliteter? Har området et spesielt landskap?				X	
<b>Symbolverdi</b>	Har området en spesiell symbolverdi?			X		
<b>Funksjon</b>	Har området en spesiell funksjon (adkomstzone, korridor, parkeringsplass el.)?	X				
<b>Egnethet</b>	Er området spesielt godt egnet for en eller flere enkeltaktiviteter som det ikke finnes like gode alternative områder til?			X		
<b>Tilrettelegging</b>	Er området tilrettelagt for spesielle aktiviteter eller grupper?	X				
<b>Kunnskapsverdier</b>	<i>Er området egnet i undervisningssammenheng eller har området spesielle natur- eller kulturvitenskapelige kvaliteter?</i>					
<b>Lydmiljø</b>	<i>Har området et godt lydmiljø?</i>					
<b>Inngrep</b>	<i>Er området inngrepsfritt?</i>					
<b>Utstrekning</b>	<i>Er området stort nok for å utøve de ønskede aktivitetene?</i>					
<b>Tilgjengelighet</b>	<i>Er tilgjengeligheten god, eller kan den bli god?</i>					
<b>Potensiell bruk</b>	<i>Har området potensial utover dagens bruk?</i>					
<b>SUM</b>		<b>B</b>				

### OMRÅDEBESKRIVELSE

Fantastisk fjellrekke med muligheter for toppturer til fots og med mange utfordringer for fjellklatring. De fleste toppene er tilgjengelige fra Meilandsdalen. Sommerbruk.

## 5.83 Nedre Tverrelvtind – 54290083

Områdetype: Utfartsområde

1 = Liten verdi, 5 = Stor verdi

VERDISETTINGSKRITERIER		1	2	3	4	5
<b>Brukerfrekvens</b>	Hvor stor er dagens brukerfrekvens?			X		
<b>Regionale og nasjonale brukere</b>	Brukes området av personer som ikke er lokale?			X		
<b>Opplevelseskvalitet</b>	Har området spesielle natur- eller kulturhistoriske opplevelseskvaliteter? Har området et spesielt landskap?				X	
<b>Symbolverdi</b>	Har området en spesiell symbolverdi?		X			
<b>Funksjon</b>	Har området en spesiell funksjon (adkomstzone, korridor, parkeringsplass el.)?	X				
<b>Egnethet</b>	Er området spesielt godt egnet for en eller flere enkeltaktiviteter som det ikke finnes like gode alternative områder til?				X	
<b>Tilrettelegging</b>	Er området tilrettelagt for spesielle aktiviteter eller grupper?	X				
<b>Kunnskapsverdier</b>	<i>Er området egnet i undervisningssammenheng eller har området spesielle natur- eller kulturvitenskapelige kvaliteter?</i>					
<b>Lydmiljø</b>	<i>Har området et godt lydmiljø?</i>					
<b>Inngrep</b>	<i>Er området inngrepsfritt?</i>					
<b>Utstrekning</b>	<i>Er området stort nok for å utøve de ønskede aktivitetene?</i>					
<b>Tilgjengelighet</b>	<i>Er tilgjengeligheten god, eller kan den bli god?</i>					
<b>Potensiell bruk</b>	<i>Har området potensial utover dagens bruk?</i>					
<b>SUM</b>		<b>B</b>				

### OMRÅDEBESKRIVELSE

Skikjøring og isklatringsområde. Parkering og anmarsj fra Jøkelfjordeidet. Vinterbruk.

## 5.84 Øvre Tverrelvtind – 54290084

Områdetype: Utfartsområde

1 = Liten verdi, 5 = Stor verdi

VERDISETTINGSKRITERIER		1	2	3	4	5
<b>Brukerfrekvens</b>	Hvor stor er dagens brukerfrekvens?			X		
<b>Regionale og nasjonale brukere</b>	Brukes området av personer som ikke er lokale?			X		
<b>Opplevelseskvalitet</b>	Har området spesielle natur- eller kulturhistoriske opplevelseskvaliteter? Har området et spesielt landskap?				X	
<b>Symbolverdi</b>	Har området en spesiell symbolverdi?		X			
<b>Funksjon</b>	Har området en spesiell funksjon (adkomstzone, korridor, parkeringsplass el.)?	X				
<b>Egnethet</b>	Er området spesielt godt egnet for en eller flere enkeltaktiviteter som det ikke finnes like gode alternative områder til?				X	
<b>Tilrettelegging</b>	Er området tilrettelagt for spesielle aktiviteter eller grupper?	X				
<b>Kunnskapsverdier</b>	<i>Er området egnet i undervisningssammenheng eller har området spesielle natur- eller kulturvitenskapelige kvaliteter?</i>					
<b>Lydmiljø</b>	<i>Har området et godt lydmiljø?</i>					
<b>Inngrep</b>	<i>Er området inngrepsfritt?</i>					
<b>Utstrekning</b>	<i>Er området stort nok for å utøve de ønskede aktivitetene?</i>					
<b>Tilgjengelighet</b>	<i>Er tilgjengeligheten god, eller kan den bli god?</i>					
<b>Potensiell bruk</b>	<i>Har området potensial utover dagens bruk?</i>					
<b>SUM</b>		<b>B</b>				

### OMRÅDEBESKRIVELSE

Skikjøring og fjellklatringsområde. Sørveggen på Øvre Tverrelvtind brukes sommerstid, mens de bratte dalene rundt brukes til skikjøring vinterstid.

## 5.85 Halsen, Fjelltindnasen – 54290085

Områdetype: Utfartsområde

1 = Liten verdi, 5 = Stor verdi

VERDISETTINGSKRITERIER		1	2	3	4	5
<b>Brukerfrekvens</b>	Hvor stor er dagens brukerfrekvens?		X			
<b>Regionale og nasjonale brukere</b>	Brukes området av personer som ikke er lokale?		X			
<b>Opplevelseskvalitet</b>	Har området spesielle natur- eller kulturhistoriske opplevelseskvaliteter? Har området et spesielt landskap?				X	
<b>Symbolverdi</b>	Har området en spesiell symbolverdi?		X			
<b>Funksjon</b>	Har området en spesiell funksjon (adkomstzone, korridor, parkeringsplass el.)?	X				
<b>Egnethet</b>	Er området spesielt godt egnet for en eller flere enkeltaktiviteter som det ikke finnes like gode alternative områder til?				X	
<b>Tilrettelegging</b>	Er området tilrettelagt for spesielle aktiviteter eller grupper?	X				
<b>Kunnskapsverdier</b>	<i>Er området egnet i undervisningssammenheng eller har området spesielle natur- eller kulturvitenskapelige kvaliteter?</i>					
<b>Lydmiljø</b>	<i>Har området et godt lydmiljø?</i>					
<b>Inngrep</b>	<i>Er området inngrepsfritt?</i>					
<b>Utstrekning</b>	<i>Er området stort nok for å utøve de ønskede aktivitetene?</i>					
<b>Tilgjengelighet</b>	<i>Er tilgjengeligheten god, eller kan den bli god?</i>					
<b>Potensiell bruk</b>	<i>Har området potensial utover dagens bruk?</i>					
<b>SUM</b>		<b>B</b>				

### OMRÅDEBESKRIVELSE

Skikjøring vinterstid. Halsen er rennekjøring som går fra tind til tare.

## 5.86 Svovlfjell – 54290086

Områdetype: Store turområder uten tilrettelegging

1 = Liten verdi, 5 = Stor verdi

VERDISETTINGSKRITERIER		1	2	3	4	5
<b>Brukerfrekvens</b>	Hvor stor er dagens brukerfrekvens?		X			
<b>Regionale og nasjonale brukere</b>	Brukes området av personer som ikke er lokale?		X			
<b>Opplevelseskvalitet</b>	Har området spesielle natur- eller kulturhistoriske opplevelseskvaliteter? Har området et spesielt landskap?				X	
<b>Symbolverdi</b>	Har området en spesiell symbolverdi?		X			
<b>Funksjon</b>	Har området en spesiell funksjon (adkomstzone, korridor, parkeringsplass el.)?	X				
<b>Egnethet</b>	Er området spesielt godt egnet for en eller flere enkeltaktiviteter som det ikke finnes like gode alternative områder til?				X	
<b>Tilrettelegging</b>	Er området tilrettelagt for spesielle aktiviteter eller grupper?	X				
<b>Kunnskapsverdier</b>	<i>Er området egnet i undervisningssammenheng eller har området spesielle natur- eller kulturvitenskapelige kvaliteter?</i>					
<b>Lydmiljø</b>	<i>Har området et godt lydmiljø?</i>					
<b>Inngrep</b>	<i>Er området inngrepsfritt?</i>					
<b>Utstrekning</b>	<i>Er området stort nok for å utøve de ønskede aktivitetene?</i>					
<b>Tilgjengelighet</b>	<i>Er tilgjengeligheten god, eller kan den bli god?</i>					
<b>Potensiell bruk</b>	<i>Har området potensial utover dagens bruk?</i>					
<b>SUM</b>		<b>B</b>				

### OMRÅDEBESKRIVELSE

Fjelltur og fjellklatringsområde. Spektakulært område med kvasse egger og flere spinakkel. (Se [www.oppialta.no](http://www.oppialta.no))

## 5.87 Hamnebukta – 54290087

Områdetype: Strandsone med tilhørende sjø og vassdrag

1 = Liten verdi, 5 = Stor verdi

VERDISETTINGSKRITERIER		1	2	3	4	5
<b>Brukerfrekvens</b>	Hvor stor er dagens brukerfrekvens?			X		
<b>Regionale og nasjonale brukere</b>	Brukes området av personer som ikke er lokale?		X			
<b>Opplevelseskvalitet</b>	Har området spesielle natur- eller kulturhistoriske opplevelseskvaliteter? Har området et spesielt landskap?		X			
<b>Symbolverdi</b>	Har området en spesiell symbolverdi?			X		
<b>Funksjon</b>	Har området en spesiell funksjon (adkomstzone, korridor, parkeringsplass el.)?		X			
<b>Egnethet</b>	Er området spesielt godt egnet for en eller flere enkeltaktiviteter som det ikke finnes like gode alternative områder til?			X		
<b>Tilrettelegging</b>	Er området tilrettelagt for spesielle aktiviteter eller grupper?		X			
<b>Kunnskapsverdier</b>	<i>Er området egnet i undervisningssammenheng eller har området spesielle natur- eller kulturvitenskapelige kvaliteter?</i>					
<b>Lydmiljø</b>	<i>Har området et godt lydmiljø?</i>					
<b>Inngrep</b>	<i>Er området inngrepsfritt?</i>					
<b>Utstrekning</b>	<i>Er området stort nok for å utøve de ønskede aktivitetene?</i>					
<b>Tilgjengelighet</b>	<i>Er tilgjengeligheten god, eller kan den bli god?</i>					
<b>Potensiell bruk</b>	<i>Har området potensial utover dagens bruk?</i>					
<b>SUM</b>		<b>C</b>				

### OMRÅDEBESKRIVELSE

Området som brukes til fjæraturer, grilling, fiske fra land, dykking.



## 5.88 Fjæra, Burfjord sentrum – 54290088

Områdetype: Strandsone med tilhørende sjø og vassdrag

1 = Liten verdi, 5 = Stor verdi

VERDISETTINGSKRITERIER		1	2	3	4	5
<b>Brukerfrekvens</b>	Hvor stor er dagens brukerfrekvens?				X	
<b>Regionale og nasjonale brukere</b>	Brukes området av personer som ikke er lokale?			X		
<b>Opplevelseskvalitet</b>	Har området spesielle natur- eller kulturhistoriske opplevelseskvaliteter? Har området et spesielt landskap?		X			
<b>Symbolverdi</b>	Har området en spesiell symbolverdi?			X		
<b>Funksjon</b>	Har området en spesiell funksjon (adkomstzone, korridor, parkeringsplass el.)?		X			
<b>Egnethet</b>	Er området spesielt godt egnet for en eller flere enkeltaktiviteter som det ikke finnes like gode alternative områder til?			X		
<b>Tilrettelegging</b>	Er området tilrettelagt for spesielle aktiviteter eller grupper?		X			
<b>Kunnskapsverdier</b>	<i>Er området egnet i undervisningssammenheng eller har området spesielle natur- eller kulturvitenskapelige kvaliteter?</i>					
<b>Lydmiljø</b>	<i>Har området et godt lydmiljø?</i>					
<b>Inngrep</b>	<i>Er området inngrepsfritt?</i>					
<b>Utstrekning</b>	<i>Er området stort nok for å utøve de ønskede aktivitetene?</i>					
<b>Tilgjengelighet</b>	<i>Er tilgjengeligheten god, eller kan den bli god?</i>					
<b>Potensiell bruk</b>	<i>Har området potensial utover dagens bruk?</i>					
<b>SUM</b>		<b>B</b>				

### OMRÅDEBESKRIVELSE

Fjæraturer, fiske og badeplass sommerstid.

## 5.89 Parken, Burfjord sentrum – 54290089

Områdetype: Leke- og rekreasjonsområde

1 = Liten verdi, 5 = Stor verdi

VERDISETTINGSKRITERIER		1	2	3	4	5
<b>Brukerfrekvens</b>	Hvor stor er dagens brukerfrekvens?					X
<b>Regionale og nasjonale brukere</b>	Brukes området av personer som ikke er lokale?				X	
<b>Opplevelseskvalitet</b>	Har området spesielle natur- eller kulturhistoriske opplevelseskvaliteter? Har området et spesielt landskap?		X			
<b>Symbolverdi</b>	Har området en spesiell symbolverdi?			X		
<b>Funksjon</b>	Har området en spesiell funksjon (adkomstzone, korridor, parkeringsplass el.)?				X	
<b>Egnethet</b>	Er området spesielt godt egnet for en eller flere enkeltaktiviteter som det ikke finnes like gode alternative områder til?				X	
<b>Tilrettelegging</b>	Er området tilrettelagt for spesielle aktiviteter eller grupper?		X			
<b>Kunnskapsverdier</b>	<i>Er området egnet i undervisningssammenheng eller har området spesielle natur- eller kulturvitenskapelige kvaliteter?</i>					
<b>Lydmiljø</b>	<i>Har området et godt lydmiljø?</i>					
<b>Inngrep</b>	<i>Er området inngrepsfritt?</i>					
<b>Utstrekning</b>	<i>Er området stort nok for å utøve de ønskede aktivitetene?</i>					
<b>Tilgjengelighet</b>	<i>Er tilgjengeligheten god, eller kan den bli god?</i>					
<b>Potensiell bruk</b>	<i>Har området potensial utover dagens bruk?</i>					
<b>SUM</b>		<b>A</b>				

### OMRÅDEBESKRIVELSE

Her er det noen benker og bord som brukes både av fastboende og av tilreisende. Parken har stort potensiale.

## 5.90 Navitfossen og fjæra – 54290090

Områdetype: Strandsone med tilhørende sjø og vassdrag

1 = Liten verdi, 5 = Stor verdi

VERDISETTINGSKRITERIER		1	2	3	4	5
<b>Brukerfrekvens</b>	Hvor stor er dagens brukerfrekvens?				X	
<b>Regionale og nasjonale brukere</b>	Brukes området av personer som ikke er lokale?			X		
<b>Opplevelseskvalitet</b>	Har området spesielle natur- eller kulturhistoriske opplevelseskvaliteter? Har området et spesielt landskap?					X
<b>Symbolverdi</b>	Har området en spesiell symbolverdi?				X	
<b>Funksjon</b>	Har området en spesiell funksjon (adkomstzone, korridor, parkeringsplass el.)?					X
<b>Egnethet</b>	Er området spesielt godt egnet for en eller flere enkeltaktiviteter som det ikke finnes like gode alternative områder til?			X		
<b>Tilrettelegging</b>	Er området tilrettelagt for spesielle aktiviteter eller grupper?			X		
<b>Kunnskapsverdier</b>	<i>Er området egnet i undervisningssammenheng eller har området spesielle natur- eller kulturvitenskapelige kvaliteter?</i>					
<b>Lydmiljø</b>	<i>Har området et godt lydmiljø?</i>					
<b>Inngrep</b>	<i>Er området inngrepsfritt?</i>					
<b>Utstrekning</b>	<i>Er området stort nok for å utøve de ønskede aktivitetene?</i>					
<b>Tilgjengelighet</b>	<i>Er tilgjengeligheten god, eller kan den bli god?</i>					
<b>Potensiell bruk</b>	<i>Har området potensial utover dagens bruk?</i>					
<b>SUM</b>		<b>A</b>				

### OMRÅDEBESKRIVELSE

Populært turområde for fjæraturer, fiske og bålkos. Fin foss. Gode parkeringsmuligheter.

## 5.91 Sørfjordbotn – 54290091

Områdetype: Strandsone med tilhørende sjø og vassdrag

1 = Liten verdi, 5 = Stor verdi

VERDISETTINGSKRITERIER		1	2	3	4	5
<b>Brukerfrekvens</b>	Hvor stor er dagens brukerfrekvens?		X			
<b>Regionale og nasjonale brukere</b>	Brukes området av personer som ikke er lokale?	X				
<b>Opplevelseskvalitet</b>	Har området spesielle natur- eller kulturhistoriske opplevelseskvaliteter? Har området et spesielt landskap?		X			
<b>Symbolverdi</b>	Har området en spesiell symbolverdi?		X			
<b>Funksjon</b>	Har området en spesiell funksjon (adkomstzone, korridor, parkeringsplass el.)?	X				
<b>Egnethet</b>	Er området spesielt godt egnet for en eller flere enkeltaktiviteter som det ikke finnes like gode alternative områder til?	X				
<b>Tilrettelegging</b>	Er området tilrettelagt for spesielle aktiviteter eller grupper?	X				
<b>Kunnskapsverdier</b>	<i>Er området egnet i undervisningssammenheng eller har området spesielle natur- eller kulturvitenskapelige kvaliteter?</i>					
<b>Lydmiljø</b>	<i>Har området et godt lydmiljø?</i>					
<b>Inngrep</b>	<i>Er området inngrepsfritt?</i>					
<b>Utstrekning</b>	<i>Er området stort nok for å utøve de ønskede aktivitetene?</i>					
<b>Tilgjengelighet</b>	<i>Er tilgjengeligheten god, eller kan den bli god?</i>					
<b>Potensiell bruk</b>	<i>Har området potensial utover dagens bruk?</i>					
<b>SUM</b>		<b>C</b>				

### OMRÅDEBESKRIVELSE

Vik og fjære som brukes som fiskeplass og til bading sommerstid.

## 5.92 Slåtta, Burfjord – 54290092

Områdetype: Leke- og rekreasjonsområde

1 = Liten verdi, 5 = Stor verdi

VERDISETTINGSKRITERIER		1	2	3	4	5
<b>Brukerfrekvens</b>	Hvor stor er dagens brukerfrekvens?				X	
<b>Regionale og nasjonale brukere</b>	Brukes området av personer som ikke er lokale?	X				
<b>Opplevelseskvalitet</b>	Har området spesielle natur- eller kulturhistoriske opplevelseskvaliteter? Har området et spesielt landskap?		X			
<b>Symbolverdi</b>	Har området en spesiell symbolverdi?				X	
<b>Funksjon</b>	Har området en spesiell funksjon (adkomstzone, korridor, parkeringsplass el.)?		X			
<b>Egnethet</b>	Er området spesielt godt egnet for en eller flere enkeltaktiviteter som det ikke finnes like gode alternative områder til?			X		
<b>Tilrettelegging</b>	Er området tilrettelagt for spesielle aktiviteter eller grupper?	X				
<b>Kunnskapsverdier</b>	<i>Er området egnet i undervisningssammenheng eller har området spesielle natur- eller kulturvitenskapelige kvaliteter?</i>					
<b>Lydmiljø</b>	<i>Har området et godt lydmiljø?</i>					
<b>Inngrep</b>	<i>Er området inngrepsfritt?</i>					
<b>Utstrekning</b>	<i>Er området stort nok for å utøve de ønskede aktivitetene?</i>					
<b>Tilgjengelighet</b>	<i>Er tilgjengeligheten god, eller kan den bli god?</i>					
<b>Potensiell bruk</b>	<i>Har området potensial utover dagens bruk?</i>					
<b>SUM</b>		<b>B</b>				

### OMRÅDEBESKRIVELSE

Området brukes som akebakke og skileikanlegg vinterstid.

## 5.93 Holman – 54290093

Områdetype: Særlige kvalitetsområder

1 = Liten verdi, 5 = Stor verdi

VERDISETTINGSKRITERIER		1	2	3	4	5
<b>Brukerfrekvens</b>	Hvor stor er dagens brukerfrekvens?		X			
<b>Regionale og nasjonale brukere</b>	Brukes området av personer som ikke er lokale?	X				
<b>Opplevelseskvalitet</b>	Har området spesielle natur- eller kulturhistoriske opplevelseskvaliteter? Har området et spesielt landskap?			X		
<b>Symbolverdi</b>	Har området en spesiell symbolverdi?			X		
<b>Funksjon</b>	Har området en spesiell funksjon (adkomstsone, korridor, parkeringsplass el.)?	X				
<b>Egnethet</b>	Er området spesielt godt egnet for en eller flere enkeltaktiviteter som det ikke finnes like gode alternative områder til?		X			
<b>Tilrettelegging</b>	Er området tilrettelagt for spesielle aktiviteter eller grupper?	X				
<b>Kunnskapsverdier</b>	<i>Er området egnet i undervisningssammenheng eller har området spesielle natur- eller kulturvitenskapelige kvaliteter?</i>					
<b>Lydmiljø</b>	<i>Har området et godt lydmiljø?</i>					
<b>Inngrep</b>	<i>Er området inngrepsfritt?</i>					
<b>Utstrekning</b>	<i>Er området stort nok for å utøve de ønskede aktivitetene?</i>					
<b>Tilgjengelighet</b>	<i>Er tilgjengeligheten god, eller kan den bli god?</i>					
<b>Potensiell bruk</b>	<i>Har området potensial utover dagens bruk?</i>					
<b>SUM</b>		<b>C</b>				

### OMRÅDEBESKRIVELSE

To av holmene, Høyholman, ble sammen med Skorpa og Nøkklan vernet i 2004 som landskapsvernområde med plantelivsfredning på grunn av deres spesielle natur- og kulturlandskap og det rike plantelivet på øyene (se verneforskriften for mere informasjon). Holmene brukes av lokale som disponerer båt i sommerhalvåret. Her bades, båles, fiskes og soles det. Det er spesiell botanikk og mye dyreliv på øyene. Tidligere plukket lokale måseegg her, og det var også vårbeite på holmene før. I dag er det ingen beitedyr på holmene. En av holmene har tilnavnet "kjærlighetsholmen".

## 5.94 Djupvatnet – 54290094

Områdetype: Andre friluftsområder

1 = Liten verdi, 5 = Stor verdi

VERDISETTINGSKRITERIER		1	2	3	4	5
<b>Brukerfrekvens</b>	Hvor stor er dagens brukerfrekvens?			X		
<b>Regionale og nasjonale brukere</b>	Brukes området av personer som ikke er lokale?		X			
<b>Opplevelseskvalitet</b>	Har området spesielle natur- eller kulturhistoriske opplevelseskvaliteter? Har området et spesielt landskap?		X			
<b>Symbolverdi</b>	Har området en spesiell symbolverdi?			X		
<b>Funksjon</b>	Har området en spesiell funksjon (adkomstzone, korridor, parkeringsplass el.)?		X			
<b>Egnethet</b>	Er området spesielt godt egnet for en eller flere enkeltaktiviteter som det ikke finnes like gode alternative områder til?			X		
<b>Tilrettelegging</b>	Er området tilrettelagt for spesielle aktiviteter eller grupper?	X				
<b>Kunnskapsverdier</b>	<i>Er området egnet i undervisningssammenheng eller har området spesielle natur- eller kulturvitenskapelige kvaliteter?</i>					
<b>Lydmiljø</b>	<i>Har området et godt lydmiljø?</i>					
<b>Inngrep</b>	<i>Er området inngrepsfritt?</i>					
<b>Utstrekning</b>	<i>Er området stort nok for å utøve de ønskede aktivitetene?</i>					
<b>Tilgjengelighet</b>	<i>Er tilgjengeligheten god, eller kan den bli god?</i>					
<b>Potensiell bruk</b>	<i>Har området potensial utover dagens bruk?</i>					
<b>SUM</b>		<b>C</b>				

### OMRÅDEBESKRIVELSE

Et område som hovedsakelig benyttes vinterstid til isfiske og som rasteplass.

## 5.95 Austre Nikkevatnet – 54290095

Områdetype: Andre friluftsområder

1 = Liten verdi, 5 = Stor verdi

VERDISETTINGSKRITERIER		1	2	3	4	5
<b>Brukerfrekvens</b>	Hvor stor er dagens brukerfrekvens?			X		
<b>Regionale og nasjonale brukere</b>	Brukes området av personer som ikke er lokale?		X			
<b>Opplevelseskvalitet</b>	Har området spesielle natur- eller kulturhistoriske opplevelseskvaliteter? Har området et spesielt landskap?		X			
<b>Symbolverdi</b>	Har området en spesiell symbolverdi?			X		
<b>Funksjon</b>	Har området en spesiell funksjon (adkomstzone, korridor, parkeringsplass el.)?		X			
<b>Egnethet</b>	Er området spesielt godt egnet for en eller flere enkeltaktiviteter som det ikke finnes like gode alternative områder til?			X		
<b>Tilrettelegging</b>	Er området tilrettelagt for spesielle aktiviteter eller grupper?	X				
<b>Kunnskapsverdier</b>	<i>Er området egnet i undervisningssammenheng eller har området spesielle natur- eller kulturvitenskapelige kvaliteter?</i>					
<b>Lydmiljø</b>	<i>Har området et godt lydmiljø?</i>					
<b>Inngrep</b>	<i>Er området inngrepsfritt?</i>					
<b>Utstrekning</b>	<i>Er området stort nok for å utøve de ønskede aktivitetene?</i>					
<b>Tilgjengelighet</b>	<i>Er tilgjengeligheten god, eller kan den bli god?</i>					
<b>Potensiell bruk</b>	<i>Har området potensial utover dagens bruk?</i>					
<b>SUM</b>				<b>C</b>		

### OMRÅDEBESKRIVELSE

Et område som hovedsakelig benyttes vinterstid til isfiske og som rasteplass.



## 5.96 Baddervatnet – 54290096

Områdetype: Andre friluftsområder

1 = Liten verdi, 5 = Stor verdi

VERDISETTINGSKRITERIER		1	2	3	4	5
<b>Brukerfrekvens</b>	Hvor stor er dagens brukerfrekvens?			X		
<b>Regionale og nasjonale brukere</b>	Brukes området av personer som ikke er lokale?	X				
<b>Opplevelseskvalitet</b>	Har området spesielle natur- eller kulturhistoriske opplevelseskvaliteter? Har området et spesielt landskap?		X			
<b>Symbolverdi</b>	Har området en spesiell symbolverdi?			X		
<b>Funksjon</b>	Har området en spesiell funksjon (adkomstzone, korridor, parkeringsplass el.)?		X			
<b>Egnethet</b>	Er området spesielt godt egnet for en eller flere enkeltaktiviteter som det ikke finnes like gode alternative områder til?			X		
<b>Tilrettelegging</b>	Er området tilrettelagt for spesielle aktiviteter eller grupper?	X				
<b>Kunnskapsverdier</b>	<i>Er området egnet i undervisningssammenheng eller har området spesielle natur- eller kulturvitenskapelige kvaliteter?</i>					
<b>Lydmiljø</b>	<i>Har området et godt lydmiljø?</i>					
<b>Inngrep</b>	<i>Er området inngrepsfritt?</i>					
<b>Utstrekning</b>	<i>Er området stort nok for å utøve de ønskede aktivitetene?</i>					
<b>Tilgjengelighet</b>	<i>Er tilgjengeligheten god, eller kan den bli god?</i>					
<b>Potensiell bruk</b>	<i>Har området potensial utover dagens bruk?</i>					
<b>SUM</b>		<b>C</b>				

### OMRÅDEBESKRIVELSE

Et område som hovedsakelig benyttes vinterstid til isfiske og som rasteplass.

## 5.97 Ringvatnet – 54290097

Områdetype: Andre friluftsområder

1 = Liten verdi, 5 = Stor verdi

VERDISETTINGSKRITERIER		1	2	3	4	5
<b>Brukerfrekvens</b>	Hvor stor er dagens brukerfrekvens?			X		
<b>Regionale og nasjonale brukere</b>	Brukes området av personer som ikke er lokale?		X			
<b>Opplevelseskvalitet</b>	Har området spesielle natur- eller kulturhistoriske opplevelseskvaliteter? Har området et spesielt landskap?		X			
<b>Symbolverdi</b>	Har området en spesiell symbolverdi?			X		
<b>Funksjon</b>	Har området en spesiell funksjon (adkomstzone, korridor, parkeringsplass el.)?		X			
<b>Egnethet</b>	Er området spesielt godt egnet for en eller flere enkeltaktiviteter som det ikke finnes like gode alternative områder til?			X		
<b>Tilrettelegging</b>	Er området tilrettelagt for spesielle aktiviteter eller grupper?	X				
<b>Kunnskapsverdier</b>	<i>Er området egnet i undervisningssammenheng eller har området spesielle natur- eller kulturvitenskapelige kvaliteter?</i>					
<b>Lydmiljø</b>	<i>Har området et godt lydmiljø?</i>					
<b>Inngrep</b>	<i>Er området inngrepsfritt?</i>					
<b>Utstrekning</b>	<i>Er området stort nok for å utøve de ønskede aktivitetene?</i>					
<b>Tilgjengelighet</b>	<i>Er tilgjengeligheten god, eller kan den bli god?</i>					
<b>Potensiell bruk</b>	<i>Har området potensial utover dagens bruk?</i>					
<b>SUM</b>		<b>C</b>				

### OMRÅDEBESKRIVELSE

Fint fiskevann som brukes både sommer og vinterstid.

## 5.98 Alka, Indre Kvæningen – 54290098

Områdetype: Strandsone med tilhørende sjø og vassdrag

1 = Liten verdi, 5 = Stor verdi

VERDISETTINGSKRITERIER		1	2	3	4	5
<b>Brukerfrekvens</b>	Hvor stor er dagens brukerfrekvens?			X		
<b>Regionale og nasjonale brukere</b>	Brukes området av personer som ikke er lokale?		X			
<b>Opplevelseskvalitet</b>	Har området spesielle natur- eller kulturhistoriske opplevelseskvaliteter? Har området et spesielt landskap?			3		
<b>Symbolverdi</b>	Har området en spesiell symbolverdi?			X		
<b>Funksjon</b>	Har området en spesiell funksjon (adkomstzone, korridor, parkeringsplass el.)?		X			
<b>Egnethet</b>	Er området spesielt godt egnet for en eller flere enkeltaktiviteter som det ikke finnes like gode alternative områder til?		X			
<b>Tilrettelegging</b>	Er området tilrettelagt for spesielle aktiviteter eller grupper?		X			
<b>Kunnskapsverdier</b>	<i>Er området egnet i undervisningssammenheng eller har området spesielle natur- eller kulturvitenskapelige kvaliteter?</i>					
<b>Lydmiljø</b>	<i>Har området et godt lydmiljø?</i>					
<b>Inngrep</b>	<i>Er området inngrepsfritt?</i>					
<b>Utstrekning</b>	<i>Er området stort nok for å utøve de ønskede aktivitetene?</i>					
<b>Tilgjengelighet</b>	<i>Er tilgjengeligheten god, eller kan den bli god?</i>					
<b>Potensiell bruk</b>	<i>Har området potensial utover dagens bruk?</i>					
<b>SUM</b>		<b>C</b>				

### OMRÅDEBESKRIVELSE

Fjæreområde og elvedelta med mye fugl spesielt på våren. Området brukes til fjæraturer, spaserturer, noe fiske.

## 5.99 Aboneset, Indre Kvæningen – 54290099

Områdetype: Strandsone med tilhørende sjø og vassdrag

1 = Liten verdi, 5 = Stor verdi

VERDISETTINGSKRITERIER		1	2	3	4	5
<b>Brukerfrekvens</b>	Hvor stor er dagens brukerfrekvens?			X		
<b>Regionale og nasjonale brukere</b>	Brukes området av personer som ikke er lokale?		X			
<b>Opplevelseskvalitet</b>	Har området spesielle natur- eller kulturhistoriske opplevelseskvaliteter? Har området et spesielt landskap?			X		
<b>Symbolverdi</b>	Har området en spesiell symbolverdi?			X		
<b>Funksjon</b>	Har området en spesiell funksjon (adkomstzone, korridor, parkeringsplass el.)?		X			
<b>Egnethet</b>	Er området spesielt godt egnet for en eller flere enkeltaktiviteter som det ikke finnes like gode alternative områder til?			X		
<b>Tilrettelegging</b>	Er området tilrettelagt for spesielle aktiviteter eller grupper?	X				
<b>Kunnskapsverdier</b>	<i>Er området egnet i undervisningssammenheng eller har området spesielle natur- eller kulturvitenskapelige kvaliteter?</i>					
<b>Lydmiljø</b>	<i>Har området et godt lydmiljø?</i>					
<b>Inngrep</b>	<i>Er området inngrepsfritt?</i>					
<b>Utstrekning</b>	<i>Er området stort nok for å utøve de ønskede aktivitetene?</i>					
<b>Tilgjengelighet</b>	<i>Er tilgjengeligheten god, eller kan den bli god?</i>					
<b>Potensiell bruk</b>	<i>Har området potensial utover dagens bruk?</i>					
<b>SUM</b>		<b>C</b>				

### OMRÅDEBESKRIVELSE

Området brukes til fiske, blant annet etter sjøørret. Ellers er området godt egnet til ettermiddagsturer, fjæratur, spasertur. Tilgjengelig område.

## 5.100 Kvænangsbotn grendehus – 54290100

Områdetype: Leke – og rekreasjonsområder

1 = Liten verdi, 5 = Stor verdi

VERDISETTINGSKRITERIER		1	2	3	4	5
<b>Brukerfrekvens</b>	Hvor stor er dagens brukerfrekvens?				X	
<b>Regionale og nasjonale brukere</b>	Brukes området av personer som ikke er lokale?	X				
<b>Opplevelseskvalitet</b>	Har området spesielle natur- eller kulturhistoriske opplevelseskvaliteter? Har området et spesielt landskap?			X		
<b>Symbolverdi</b>	Har området en spesiell symbolverdi?			X		
<b>Funksjon</b>	Har området en spesiell funksjon (adkomstsone, korridor, parkeringsplass el.)?			X		
<b>Egnethet</b>	Er området spesielt godt egnet for en eller flere enkeltaktiviteter som det ikke finnes like gode alternative områder til?				X	
<b>Tilrettelegging</b>	Er området tilrettelagt for spesielle aktiviteter eller grupper?			X		
<b>Kunnskapsverdier</b>	<i>Er området egnet i undervisningssammenheng eller har området spesielle natur- eller kulturvitenskapelige kvaliteter?</i>					
<b>Lydmiljø</b>	<i>Har området et godt lydmiljø?</i>					
<b>Inngrep</b>	<i>Er området inngrepsfritt?</i>					
<b>Utstrekning</b>	<i>Er området stort nok for å utøve de ønskede aktivitetene?</i>					
<b>Tilgjengelighet</b>	<i>Er tilgjengeligheten god, eller kan den bli god?</i>					
<b>Potensiell bruk</b>	<i>Har området potensial utover dagens bruk?</i>					
<b>SUM</b>		<b>B</b>				

### OMRÅDEBESKRIVELSE

Område med bord og benker.

## 5.101 Berga, Kvænangsbotn – 54290101

Områdetype: Nærturterreng

1 = Liten verdi, 5 = Stor verdi

VERDISETTINGSKRITERIER		1	2	3	4	5
<b>Brukerfrekvens</b>	Hvor stor er dagens brukerfrekvens?			X		
<b>Regionale og nasjonale brukere</b>	Brukes området av personer som ikke er lokale?	X				
<b>Opplevelseskvalitet</b>	Har området spesielle natur- eller kulturhistoriske opplevelseskvaliteter? Har området et spesielt landskap?			X		
<b>Symbolverdi</b>	Har området en spesiell symbolverdi?			X		
<b>Funksjon</b>	Har området en spesiell funksjon (adkomstsone, korridor, parkeringsplass el.)?		X			
<b>Egnethet</b>	Er området spesielt godt egnet for en eller flere enkeltaktiviteter som det ikke finnes like gode alternative områder til?			X		
<b>Tilrettelegging</b>	Er området tilrettelagt for spesielle aktiviteter eller grupper?	X				
<b>Kunnskapsverdier</b>	<i>Er området egnet i undervisningssammenheng eller har området spesielle natur- eller kulturvitenskapelige kvaliteter?</i>					
<b>Lydmiljø</b>	<i>Har området et godt lydmiljø?</i>					
<b>Inngrep</b>	<i>Er området inngrepsfritt?</i>					
<b>Utstrekning</b>	<i>Er området stort nok for å utøve de ønskede aktivitetene?</i>					
<b>Tilgjengelighet</b>	<i>Er tilgjengeligheten god, eller kan den bli god?</i>					
<b>Potensiell bruk</b>	<i>Har området potensial utover dagens bruk?</i>					
<b>SUM</b>		<b>C</b>				

### OMRÅDEBESKRIVELSE

Nærturområde dom brukes til bærplukking og noe harejakt. Lett tilgjengelig området som er fint å gå i.

## 5.102 Kvæningen næringsbygg, Sørstraumen – 54290102

Områdetype: Leke – og rekreasjonsområde

1 = Liten verdi, 5 = Stor verdi

VERDISETTINGSKRITERIER		1	2	3	4	5
<b>Brukerfrekvens</b>	Hvor stor er dagens brukerfrekvens?			X		
<b>Regionale og nasjonale brukere</b>	Brukes området av personer som ikke er lokale?			X		
<b>Opplevelseskvalitet</b>	Har området spesielle natur- eller kulturhistoriske opplevelseskvaliteter? Har området et spesielt landskap?				X	
<b>Symbolverdi</b>	Har området en spesiell symbolverdi?			X		
<b>Funksjon</b>	Har området en spesiell funksjon (adkomstzone, korridor, parkeringsplass el.)?				X	
<b>Egnethet</b>	Er området spesielt godt egnet for en eller flere enkeltaktiviteter som det ikke finnes like gode alternative områder til?			X		
<b>Tilrettelegging</b>	Er området tilrettelagt for spesielle aktiviteter eller grupper?			X		
<b>Kunnskapsverdier</b>	<i>Er området egnet i undervisningssammenheng eller har området spesielle natur- eller kulturvitenskapelige kvaliteter?</i>					
<b>Lydmiljø</b>	<i>Har området et godt lydmiljø?</i>					
<b>Inngrep</b>	<i>Er området inngrepsfritt?</i>					
<b>Utstrekning</b>	<i>Er området stort nok for å utøve de ønskede aktivitetene?</i>					
<b>Tilgjengelighet</b>	<i>Er tilgjengeligheten god, eller kan den bli god?</i>					
<b>Potensiell bruk</b>	<i>Har området potensial utover dagens bruk?</i>					
<b>SUM</b>		<b>B</b>				

### OMRÅDEBESKRIVELSE

Område rundt Kvæningen næringsbygg som er opparbeidet for å fronte Kvæningsbotn og Navitdalen landskapsvernområder. Her er det satt opp informasjonsskilt, bål/grillplass, bord og benker. Toalett tilgjengelig.

## 5.103 Leira, Sørstraumen – 54290103

Områdetype: Strandsone med tilhørende sjø og vassdrag

1 = Liten verdi, 5 = Stor verdi

VERDISETTINGSKRITERIER		1	2	3	4	5
<b>Brukerfrekvens</b>	Hvor stor er dagens brukerfrekvens?			X		
<b>Regionale og nasjonale brukere</b>	Brukes området av personer som ikke er lokale?		X			
<b>Opplevelseskvalitet</b>	Har området spesielle natur- eller kulturhistoriske opplevelseskvaliteter? Har området et spesielt landskap?		X			
<b>Symbolverdi</b>	Har området en spesiell symbolverdi?			X		
<b>Funksjon</b>	Har området en spesiell funksjon (adkomstzone, korridor, parkeringsplass el.)?		X			
<b>Egnethet</b>	Er området spesielt godt egnet for en eller flere enkeltaktiviteter som det ikke finnes like gode alternative områder til?			X		
<b>Tilrettelegging</b>	Er området tilrettelagt for spesielle aktiviteter eller grupper?	X				
<b>Kunnskapsverdier</b>	<i>Er området egnet i undervisningssammenheng eller har området spesielle natur- eller kulturvitenskapelige kvaliteter?</i>					
<b>Lydmiljø</b>	<i>Har området et godt lydmiljø?</i>					
<b>Inngrep</b>	<i>Er området inngrepsfritt?</i>					
<b>Utstrekning</b>	<i>Er området stort nok for å utøve de ønskede aktivitetene?</i>					
<b>Tilgjengelighet</b>	<i>Er tilgjengeligheten god, eller kan den bli god?</i>					
<b>Potensiell bruk</b>	<i>Har området potensial utover dagens bruk?</i>					
<b>SUM</b>				<b>C</b>		

### OMRÅDEBESKRIVELSE

Område med berg som det ofte fiskes på. God fiskeplass. Ellers brukes området til daglige luftturer.



## 5.104 Yttervika – Valanbotnen, Valan – 54290104

Områdetype: Strandsone med tilhørende sjø og vassdrag

1 = Liten verdi, 5 = Stor verdi

VERDISETTINGSKRITERIER		1	2	3	4	5
<b>Brukerfrekvens</b>	Hvor stor er dagens brukerfrekvens?			X		
<b>Regionale og nasjonale brukere</b>	Brukes området av personer som ikke er lokale?		X			
<b>Opplevelseskvalitet</b>	Har området spesielle natur- eller kulturhistoriske opplevelseskvaliteter? Har området et spesielt landskap?			X		
<b>Symbolverdi</b>	Har området en spesiell symbolverdi?				X	
<b>Funksjon</b>	Har området en spesiell funksjon (adkomstzone, korridor, parkeringsplass el.)?			X		
<b>Egnethet</b>	Er området spesielt godt egnet for en eller flere enkeltaktiviteter som det ikke finnes like gode alternative områder til?				X	
<b>Tilrettelegging</b>	Er området tilrettelagt for spesielle aktiviteter eller grupper?	X				
<b>Kunnskapsverdier</b>	<i>Er området egnet i undervisningssammenheng eller har området spesielle natur- eller kulturvitenskapelige kvaliteter?</i>					
<b>Lydmiljø</b>	<i>Har området et godt lydmiljø?</i>					
<b>Inngrep</b>	<i>Er området inngrepsfritt?</i>					
<b>Utstrekning</b>	<i>Er området stort nok for å utøve de ønskede aktivitetene?</i>					
<b>Tilgjengelighet</b>	<i>Er tilgjengeligheten god, eller kan den bli god?</i>					
<b>Potensiell bruk</b>	<i>Har området potensial utover dagens bruk?</i>					
<b>SUM</b>				<b>B</b>		

### OMRÅDEBESKRIVELSE

Det er ingen veiforbindelse ut til Valan. Lokalbåten stopper på Valanhamn. Valan har noen fastboende og resten av bebyggelsen brukes som fritidsboliger. Det går en bygdevei gjennom Valan, denne veien brøytes ikke på vinteren, og brukes da som snøscooterløype/skiløype. "Valandagan" arrangeres årlig. Området er flott jaktterreng for både små- og storvilt. Bærplukking, telt- og bålturer og gode forhold både for ferskvanns- og saltvannsfiske. Bra utgangspunkt med korridorer opp til de høyeste toppene for toppturer og fjellklatring.

## 5.105 Neset – Hamnebukta, Valan – 54290105

Områdetype: Strandsone med tilhørende sjø og vassdrag

1 = Liten verdi, 5 = Stor verdi

VERDISETTINGSKRITERIER		1	2	3	4	5
<b>Brukerfrekvens</b>	Hvor stor er dagens brukerfrekvens?				X	
<b>Regionale og nasjonale brukere</b>	Brukes området av personer som ikke er lokale?		X			
<b>Opplevelseskvalitet</b>	Har området spesielle natur- eller kulturhistoriske opplevelseskvaliteter? Har området et spesielt landskap?			X		
<b>Symbolverdi</b>	Har området en spesiell symbolverdi?				X	
<b>Funksjon</b>	Har området en spesiell funksjon (adkomstzone, korridor, parkeringsplass el.)?		X			
<b>Egnethet</b>	Er området spesielt godt egnet for en eller flere enkeltaktiviteter som det ikke finnes like gode alternative områder til?				X	
<b>Tilrettelegging</b>	Er området tilrettelagt for spesielle aktiviteter eller grupper?		X			
<b>Kunnskapsverdier</b>	<i>Er området egnet i undervisningssammenheng eller har området spesielle natur- eller kulturvitenskapelige kvaliteter?</i>					
<b>Lydmiljø</b>	<i>Har området et godt lydmiljø?</i>					
<b>Inngrep</b>	<i>Er området inngrepsfritt?</i>					
<b>Utstrekning</b>	<i>Er området stort nok for å utøve de ønskede aktivitetene?</i>					
<b>Tilgjengelighet</b>	<i>Er tilgjengeligheten god, eller kan den bli god?</i>					
<b>Potensiell bruk</b>	<i>Har området potensial utover dagens bruk?</i>					
<b>SUM</b>		<b>B</b>				

### OMRÅDEBESKRIVELSE

Nydelige strender som brukes mye. Strandliv grilling og bading. Fiske fra bergene rundt.

## 5.106 Sandneset - Valan – 54290106

Områdetype: Strandsone med tilhørende sjø og vassdrag

1 = Liten verdi, 5 = Stor verdi

VERDISETTINGSKRITERIER		1	2	3	4	5
<b>Brukerfrekvens</b>	Hvor stor er dagens brukerfrekvens?		X			
<b>Regionale og nasjonale brukere</b>	Brukes området av personer som ikke er lokale?	X				
<b>Opplevelseskvalitet</b>	Har området spesielle natur- eller kulturhistoriske opplevelseskvaliteter? Har området et spesielt landskap?			X		
<b>Symbolverdi</b>	Har området en spesiell symbolverdi?			X		
<b>Funksjon</b>	Har området en spesiell funksjon (adkomstzone, korridor, parkeringsplass el.)?		X			
<b>Egnethet</b>	Er området spesielt godt egnet for en eller flere enkeltaktiviteter som det ikke finnes like gode alternative områder til?			X		
<b>Tilrettelegging</b>	Er området tilrettelagt for spesielle aktiviteter eller grupper?	X				
<b>Kunnskapsverdier</b>	<i>Er området egnet i undervisningssammenheng eller har området spesielle natur- eller kulturvitenskapelige kvaliteter?</i>					
<b>Lydmiljø</b>	<i>Har området et godt lydmiljø?</i>					
<b>Inngrep</b>	<i>Er området inngrepsfritt?</i>					
<b>Utstrekning</b>	<i>Er området stort nok for å utøve de ønskede aktivitetene?</i>					
<b>Tilgjengelighet</b>	<i>Er tilgjengeligheten god, eller kan den bli god?</i>					
<b>Potensiell bruk</b>	<i>Har området potensial utover dagens bruk?</i>					
<b>SUM</b>		<b>C</b>				

### OMRÅDEBESKRIVELSE

Tursti fra E6 til Sandnes til Valan og som kan følges videre til Meiland. Stien brukes kun sommerstid da det er høy snøskredfare vinterstid.





## Kvænanen kommune

GÁRGU 8, 9161 BURFJORD

Telefon 77 77 88 00

[www.kvanangen.kommune.no](http://www.kvanangen.kommune.no)

# KARTLEGGING OG VERDISETTING AV FRILUFTSOMRÅDER I KVÆNANGEN KOMMUNE

Innspills- og merknadsbehandling



## Innhold

Sammendrag og vurdering .....	3
Innspill .....	4
Nummer 1.....	4
Vurdering.....	4
Nummer 2.....	4
Vurdering.....	4
Merknader .....	5
Nummer 1.....	5
Vurdering.....	5
Nummer 2.....	5
Vurdering.....	6
Nummer 3.....	6
Vurdering.....	7
Nummer 4.....	7
Vurdering.....	8

## Sammendrag og vurdering

Kartlegging og verdisetting av friluftsområder i Kvæningen kommune har vært ute på høring fra 31. januar 2020 til 23. februar 2020. I denne perioden kom det inn 2 innspill og 4 merknader.

Begge innspill på beskrivelse og grensejustering er tatt til etterretning og endret i kartleggingsdokument og tilhørende kart. Samtlige av de fire merknadene baserer seg på uro for at kartleggingen som er gjennomført skal legge begrensinger og føringer på grunneiernes interesser.

Friluftskartleggingen med tekstdokument og tilhørende kart legger ikke føringer eller bindinger av kartlagte områder, da kartleggingen ikke er en plan. Kartleggingen viser et bilde av allerede etablert bruk av kommunens friluftslivsarealer. Avgrensinger, verdisetting og beskrivelser av områdene er gjennomført av brukerne av kommunens friluftsliv arealer. Informasjon som har kommet frem i kartleggingen kommer alle våre innbyggere og gjester i kommunen til nytte ved å synliggjøre denne bruken.

Kartleggingen skal fungere som et kunnskapsgrunnlag om friluftsliv i kommunenes saksbehandling, slik at friluftsområder også er med i vurderinger ved spørsmål om nye tiltak og endringer ved fremtidige arealspørsmål. Å ha et kunnskapsgrunnlag om friluftsliv er et krav i arealspørsmål som utløser konsekvensvurderinger, jamfør *Forskrift om konsekvensutredning*.

Det er viktig å presisere at avgrensingen av friluftsområdene er av varierende nøyaktighet og at avgrensing derfor må vurderes i hver enkelt sak der viktige og svært viktige friluftsområder skal vurderes.



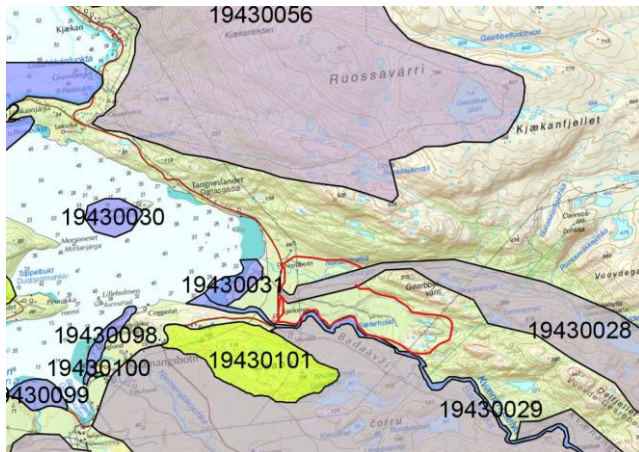
## Innspill

### Nummer 1

#### Charles Mikalsen

*Avgrensing av 19430028 Gerbikk.*

*I nedre del bør avgrensingen følge rød markering. Området ved Sætravannene og nedre deler av Nordbotnelva brukes en hel del til spasereturer og bålturer mm. Det er en del skogsveier og stier her. Innimellom prepareres det skiløype opp til Sætervannene.*



### Vurdering

Innspillet tas til etterretning og områdeavgrensingen justeres i kart.

### Nummer 2

#### Alf Håvard Jakobsen for Meiland Tur & Fritid forening

*Følgende områder som kan nevnes i kartleggingen: Storvannet, Langvannet, Perfjellet og Bukta. Alle nevnte områder er flotte turområder hvor det er tilrettelagt av Meiland Tur & Fritid har tatt initiativ til vedrørende tilrettelegging. Vi har bla ført opp gapahuker og enkle turutstyr på noen av plassene for allment bruk.*

### Vurdering

Innspillet tas til etterretning og legges til under beskrivelse av Meiland i hoveddokumentet.

## Merknader

### Nummer 1

#### **Iren og Gert Krodemansch**

Innspill via Planportal - vedlagt var brev med innspill i forbindelse med kommunens arealplan (16.01.19).

*Gert mener han har lest i frilufts utredningen at det allerede er hensyntatt våre innspill som ble gitt i forbindelse med arealplan - se vedlegg her - vårt brev av 16.01.18. Men nå finner vi ikke dette igjen i denne frilufts høringen. Innspillet vårt er altså at området Dorras eidet i sin helhet bør avsettes til spredt boligformål og fritidsbebyggelse. Dette fordi området langt tilbake i tid har vært brukt til dette, og generasjoner ventes å overta i større antall enn nåværende innbyggere. Området har også liten bruksmulighet til jordbruksformål, og er også bratt terreng og lite tilgjengelig for generelle frilufts mål pga. lav tilgjengelighet uten veier inn i naturen.*

### Vurdering

Innspill til kommunens arealplan fremgår ikke i kartlegging av friluftsområder.

Friluftskartleggingen er uavhengig eiendomsgrenser og arealavgrensinger. Kartleggingen med tekstdokument og tilhørende kart legger ikke føringer eller bindinger av kartlagte områder, da kartleggingen ikke er en juridisk bindende plan.

### Nummer 2

#### **Burfjord grendeutvalg**

*Det vises til tilsendte dokument vedrørende høringsuttalelse om friluftsområder. Grendeutvalget i Burfjord ser at de områder som er inntegnet for Burfjord, innehar de stier og lokale anlegg som benyttes av befolkningen.*

*Selv om det i høringsutkastet menes at selve kartleggingen ikke er juridisk bindende, kan den, dersom den innlemmes i andre planer ende opp slik.*

*Sitat sammendrag pkt. 1.2: Resultatet av kartleggingen vil bli brukt av kommunen og andre instanser med samfunns- og arealforvaltningsinteresser. Verdien av friluftslivet skal legges til grunn sammen med øvrig kunnskapsgrunnlag i utarbeiding av arealplaner og enkeltsaksbehandling. Kommunen får en oversikt over områder med høy friluftslivsverdi som bør forvaltes slik at verdigrunnlaget blir tatt vare på for kommunens fremtidige brukere. Sitat slutt.*

*Områdene som er kartlagt for Burfjord, er i hovedsak eid av private grunneiere.*

*På bakgrunn av hva som oppleves i andre kommuner, bør en begrense slike restriksjoner og planer til det areal som er nødvendig, i særskilt samarbeid med de berørte grunneiere. Andre instanser som overfor beskrevet, kan i fremtiden tillegge arealdisponeringen en helt annen vekt enn den kommunalt forutsatte.*

*Tidligere har vi deltatt i høringer vedrørende vernede områder i Kvæningen, hvor sakene er initiert fra statens side. Sakene ble kjørt gjennom systemet mot befolkningens, private grunneiere, og andre offentlige instansers råd.*

*Når det imidlertid gjelder de områder det i denne høringen er snakk om, har befolkningen alltid hatt et godt samarbeid med de private grunneiere gjennom både avtaler om skiløyper, scooterløyper, fiske, gapahuker, skytebaner osv.*

*I tegningen av områder, har man definert store arealer, istedenfor det arealet som egentlig nyttes av befolkningen, eller som det er mulig å bevege seg i. F.eks. stier i fjell. Det foreslås derfor at det nødvendige areal det er behov for, inntegnes på en slik måte at det ikke berører grunneiernes interesser, men kan gir et konstruktiv samarbeid om disposisjon av berørt areal. Vurdering Burfjord grendeutvalg vurderer områdeavgrensingene som generelt større enn antatt bruk og de ønsker avgrensingene mindre, slik at ikke grunneiernes interesser berøres.*

## Vurdering

Friluftskartleggingen er uavhengig eiendomsgrenser og arealavgrensinger. Kartleggingen med tekstdokument og tilhørende kart legger ikke føringer eller bindinger av kartlagte områder, da kartleggingen ikke er en juridisk bindende plan.

Endringer av områdeavgrensinger hensyn tas ikke da det ikke er vedlagt konkrete innspill på dette.

## Nummer 3

### **Eva Bertine Busch**

*Klage på kartlegging og verdisetting av friluftsområder i Kvæningen kommune.*

*Erfarer med stor vantro på facebook siden "Badderer grendeutvalg", at min eiendom er berørt av kartlegging av verdisetting av friluftsområde i Kvæningen kommune.*

*Jeg bestrider dette på det sterkeste da § 2 i lov om ferdsel i utmark, allerede regulerer området. Dette har fungert til alles goder.*

*Med spesielt tanke på mine barn og kvenske slektsarv å fremtidige generasjoner ønsker jeg å bevare fritids eiendommen /nåværende bruk. Av erfaring fra min mors eiendom Johnsnes på nordstrømmen*

*ble eiendommen for liten til slektenes forøkelse. Derfor så vi oss nødt til å kjøpe Sekkemo. Vi trenger den eiendommen vi har skaffet oss.*

*Etter evakuering av Troms og Finnmark var min mor Gjertrud Busch, født Larsen. En av de første som dro tilbake til utbrente Leira. Hun var 18 år, og hadde med sin yngre bror og de overvintret under en veltet båt i et naust den første vinteren. De fikk en ku som de bodde sammen med. Ut fra dette bygde hun opp livsgrunnlaget for sin framtid. Følgelig har vår tilknytning til Kvænangen stått sterkt.*

*Og jeg med mine 55år har sammen med min familie tilbrakt vær sommer og påske og frihelger i vakre Kvænangen.*

*Ønsker med dette at også mine sønner i all framtid skal ha denne muligheten. De skal sette opp hytter på dette området, som er best egnet.*

*Jeg driver hundekennel og bruker dessuten marken til hundetrening.*

*På grunn av 100 meters grensen ved sjøen, campingplassen på øversiden av huset er min eiendommen allerde tungt belastet og velbrukt av allmennheten. Turister og folk plukker bær, camper og har bål plass. Lufter hunder og gjør sine fornedrende i på min eiendom.*

*Vi ser med dette at allmennsretten er overholdt. Ut fra deres forslag til begrensing av min private mark, ved deres inngripen om regulering av friluftseiendom er å sette en kraftig og begrenset, forfremtidelig bruk. Med dette ber jeg Kvænangen kommune og ta bort min eiendom fra reguleringsplanen. Ser fram til at dere imøtekommer mitt ønske.*

## Vurdering

Friluftskartleggingen er ikke en reguleringsplan.

Friluftskartleggingen er uavhengig eiendomsgrenser og arealavgrensinger. Kartleggingen med tekstdokument og tilhørende kart legger ikke føringer eller bindinger av kartlagte områder, da kartleggingen ikke er en juridisk bindende plan.

## Nummer 4

### Rolf-Magne Larsen

*Kartleggingen er gjort i tråd med direktoratets veileder M-98 og det skal tas hensyn til*

- 1. Hensyn til friluftsområder i framtidige planprosesser*
- 2. Resultatet av kartleggingen vil bli brukt av kommunen og andre instanser med samfunn- og arealforvaltningsinteresser*

### 3. Kunnskapsgrunnlag i utarbeiding av arealplaner og saksbehandling

*Det må ikke være slik at denne kartleggingen skal være grunnlag i arealplaner og arealforvaltning, og på den måten legge begrensninger på mine eiendommers nåværende og framtidig bruk. Når det gjelder brukerfrekvensen for området på Leira så er den liten i dag og begrenset til en meget kort periode. Når det gjelder Sandnesdalen så er det en middels brukerfrekvens. Når det gjelder allmennhetens ferdselsrett og bruk av utmark og innmark, så er dette regulert i friluftsløven av 28.06—1957 nr 16, så dette skulle være god nok rettslig grunnlag for allmenhetens rett til friluftsområder.*

*Jeg kan da ikke skjønne hvorfor kommunen vil båndlegge områder for friluftsinnteresser, og da legge ytterligere begrensninger for eiendommenes nåværende og framtidig bruk. Dette kan bli oppfattet som et tyngende inngrep i den private eiendomsretten, og således en krenkelse av menneskerettigheter som er hjemlet i EMK med protokoll, art 1 om vern av eiendom.*

*Dette er forhold som kommunen må ta med i den videre saksbehandlingen.*

#### Vurdering

Friluftskartleggingen er uavhengig eiendomsgrenser og arealavgrensinger. Kartleggingen med tekstdokument og tilhørende kart legger ikke føringer eller bindinger av kartlagte områder, da kartleggingen ikke er en juridisk bindende plan.



## Kvænanen kommune

GÁRGU 8, 9161 BURFJORD

Telefon 77 77 88 00

[www.kvanangen.kommune.no](http://www.kvanangen.kommune.no)



## Saksfremlegg

Utvalgssak	Utvalgsnavn	Møtedato
91/20	Kvæningen formannskap	02.04.2020

### Høringer - oversikt til formannskapet

Henvisning til lovverk:

### Administrasjonssjefens innstilling

Saken tas til orientering.

### Saksopplysninger

- Statens vegvesen – Modulvogntog type 1 og 2 og 24-metersvogntog på veger som er tillatt for 24 m tømmervogntog. HF: 15.05.2020.
- Helse- og omsorgsdepartementet – Medbrakt kompetanse – lisens til helsepersonell mm (forslag om endringer i helsepersonelloven mm.) HF: 09.06.2020.
- Justis- og beredskapsdepartementet – høring av rapporten Gjennomgåelse av nærmere angitte problemstillinger om inkassoloven. HF: 09.05.2020.
- Helse- og omsorgsdepartementet – Endring av forskrift om stønad til dekning av utgifter til fysioterapi. HF: 01.05.2020.

**PS 92/20 Referatsaker**





ALTA KOMMUNE  
Postboks 1403  
9506 ALTA

Deres ref:

Vår ref:  
2016/196-18

Løpenr:  
537/2020

Arkivkode  
K01

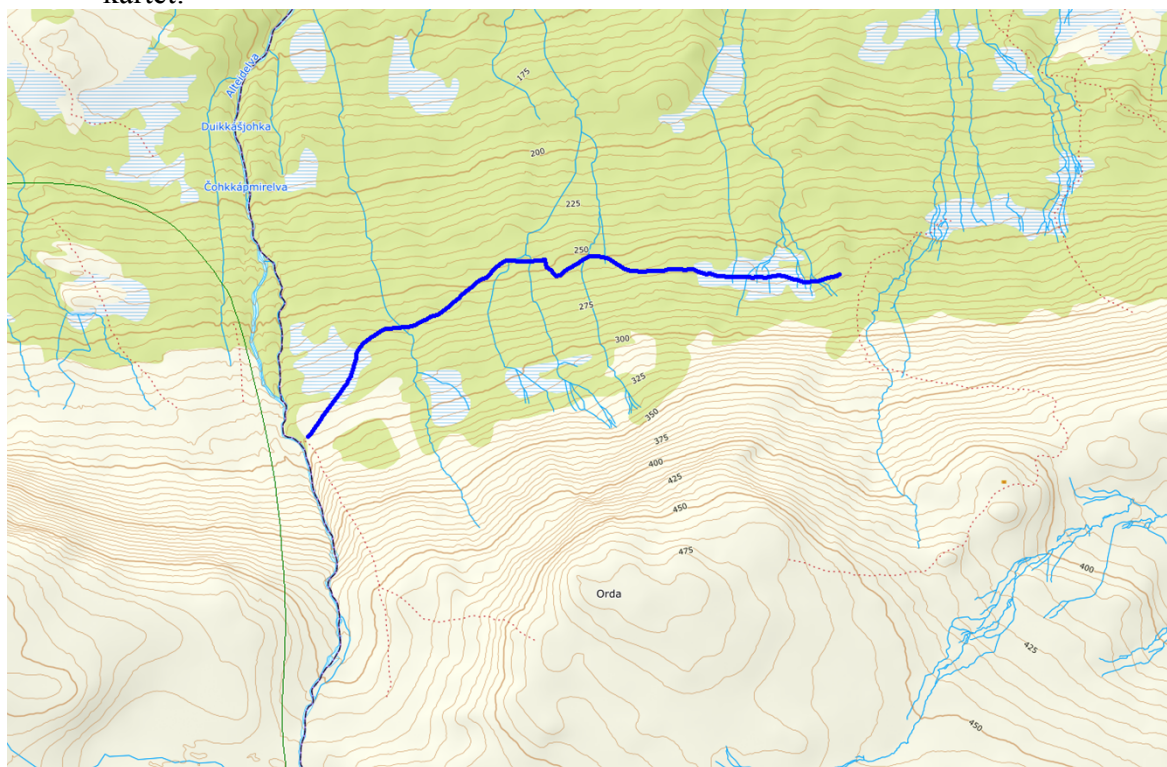
Dato  
24.02.2020

## Innspill til høring på forslag til løypenett for snøscooter i Alta

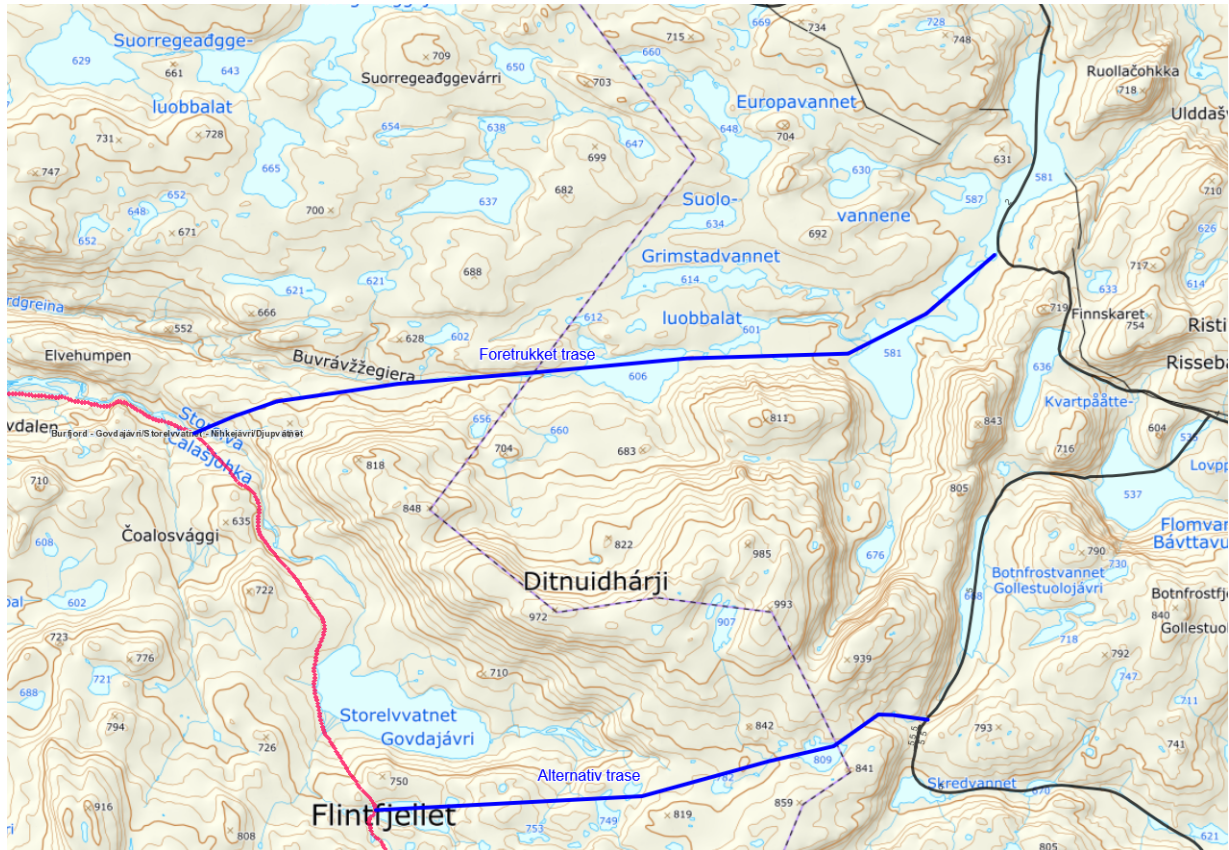
Det vises til høring på forslag til løypenett for snøscooter i Alta.

Kvænangen kommune har følgende innspill til framlegget:

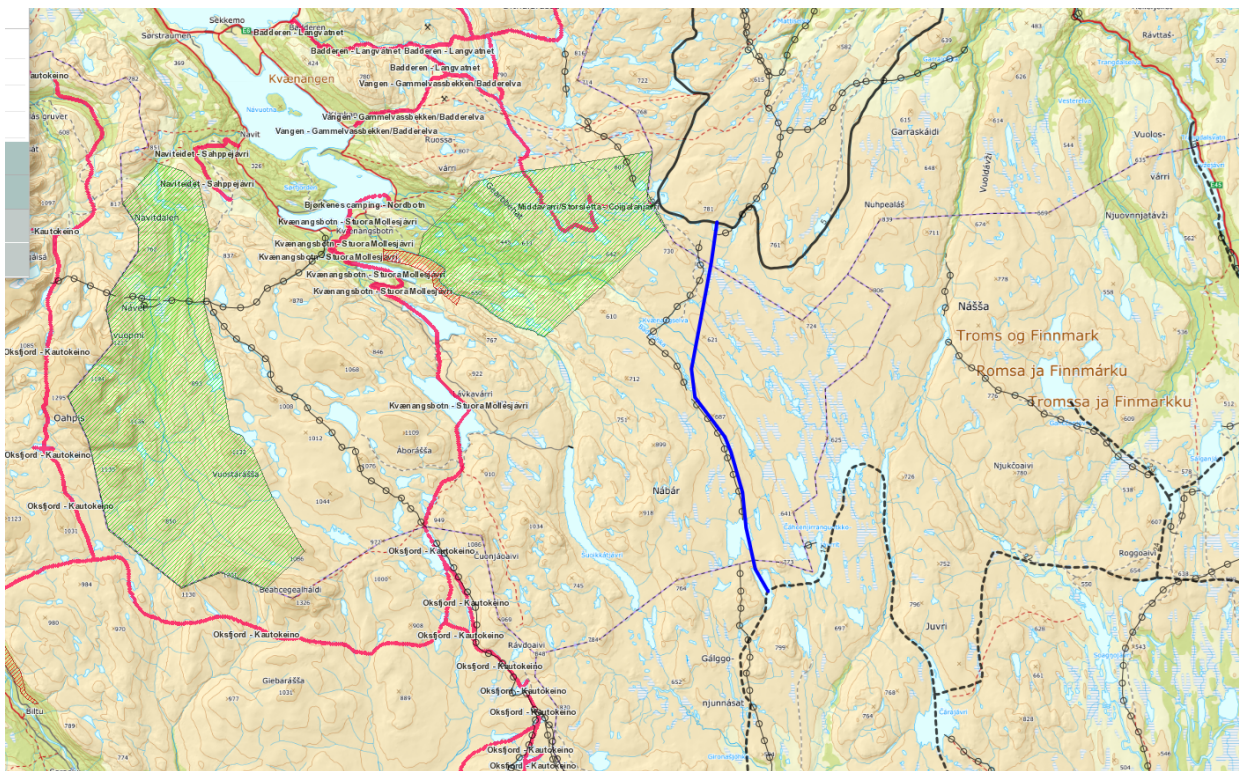
- Sammenbindingsløypa over kommunegrensa på Alteidet bør justeres i kartet slik at den legges noe høyere i terrenget. Sporlogg for ønsket trase er vedlagt. Den fremgår også av kartet:



- Det er ønske om ei ny sammenbinding mellom Burfjordløypa og løypenettet i Alta. Foretrukket trase går fra Storelvdalen til Holmvatna. Alternativ trase er lenger sør, med kryssing av kommunegrensa ved vann 809 moh. Vi har dessverre ikke sporlogg på disse, men det kan framskaffes etter hvert. Forslagene fremgår av kartet med blå linjer:



- Kvænangen kommune vil også utrede sammenkobling mellom løypenettet i Alta og Kautokeino over Sneddet. Sporlogg for ønsket trase er vedlagt. Forslaget fremgår også av kartet:



Kvanangen kommune har foreløpig ikke utredet eller behandla de konkrete traseene politisk.

Med vennlig hilsen

Åsmund Austarheim

Konsulent

Direkte innvalg: 7778845

e-post: [asmund.austarheim@kvanangen.kommune.no](mailto:asmund.austarheim@kvanangen.kommune.no)

*Dokumentet er elektronisk godkjent og inneholder derfor ikke håndskrevet signatur.*

## Åsmund Austarheim

---

**Fra:** Einarsen, Gøril <fmtrgei@fylkesmannen.no>  
**Sendt:** onsdag 4. mars 2020 12:52  
**Til:** Åsmund Austarheim  
**Emne:** SV: Søknad om tillatelse til bruk av snøscooter for transport til hytte på gnr/bnr/fnr 46/16/3- Øystein Dale

Hei! Vi kommer ikke til å følge opp disse sakene nå. Det som er viktig er at kommune har vurdert transportbehovet opp mot mulige skadevirkninger, og begrenser dispensasjonen til det nødvendige. Hvis det ikke blir etablert skuterløype i dette området, bør kommunen vise hvordan kjøring er begrenset til det nødvendige.

Med vennlig hilsen

**Gøril Einarsen**  
seniorrådgiver miljø



### Fylkesmannen i Troms og Finnmark

*Romssa ja Finnmárkku fylkkamánni*

*Tromssan ja Finmarkun maaherra*

Telefon: 77 64 21 13

E-post: [fmtrgei@fylkesmannen.no](mailto:fmtrgei@fylkesmannen.no)

Web: [www.fylkesmannen.no/tf](http://www.fylkesmannen.no/tf)

---

**Fra:** Åsmund Austarheim <Asmund.Austarheim@kvanangen.kommune.no>  
**Sendt:** tirsdag 3. mars 2020 13:29  
**Til:** Einarsen, Gøril <fmtrgei@fylkesmannen.no>  
**Kopi:** Jan Inge Karlsen <Jan.Inge.Karlsen@kvanangen.kommune.no>  
**Emne:** RE: Søknad om tillatelse til bruk av snøscooter for transport til hytte på gnr/bnr/fnr 46/16/3- Øystein Dale

Hei

Vi gir dispensasjon til å kjøre med inntil to scootere til hver hytte. Vanligvis så er det samme dispensasjonsvedtak. Dette er en praksis som har vært over lenger tid. Det ble vel etablert i 2004 etter det jeg har lest. Når det er flere enn to aktuelle sjåførere så sender vi ut vedtak på papir med håndskrevet signatur for at tillatelsene skal være kontrollerbar. De aktuelle sjåførene må ha med seg originaldokument. En viktig årsak til at det innvilges to tillatelser henger også sammen med at vi ikke skal ivareta tryggheten til de som kjører. Vi har en del transport som går over lenger strekninger langt fra bebyggelse og øvrig infrastruktur.

Vi ser at praksisen er liberal i forhold til strengheten i regelverket. Samtidig så skal det være rom for litt politikk. Den politiske stemningen er generelt at vi skal være liberal med tillatelser til bruk av scooter i slike saker. Selv om formålsparagrafen sier at motorferdselen skal begrenses mest mulig, og det er mulig å få mye med seg på en scooter med slede, så står det verken i forskrift eller rundskriv at tillatelser etter § 5 bare skal gjelde ett kjøretøy.

De fleste søknadene gjelder transport ut til Meiland og Valan. Dette er fraflytta bygder med mange hus og hytter. Avstandene fra veg er store (henholdsvis 10 og 20 km).

Vi planlegger å få til ei løype utover den veien etter hvert, og da er det ikke riktig tidspunkt å bruke energi på å stramme inn praksisen dersom vi parallelt jobber med frislipp gjennom en offentlig løype.

Området kunne gjerne vært egnet til leiekjøring, men foreløpig har vi ikke etablert noen leiekjøringsordning.

Med vennlig hilsen  
Kvænanen kommune

## Åsmund Austarheim

Rådgiver Landbruk og utmark



77 77 88 45

[asmund.austarheim@kvanangen.kommune.no](mailto:asmund.austarheim@kvanangen.kommune.no)

Kommunehuset, Gårø 8, 9161 Burfjord

---

**From:** Einarsen, Gøril [<mailto:fmtrgei@fylkesmannen.no>]

**Sent:** Tuesday, March 3, 2020 12:10 PM

**To:** Åsmund Austarheim <[Asmund.Austarheim@kvanangen.kommune.no](mailto:Asmund.Austarheim@kvanangen.kommune.no)>

**Cc:** Jim-Hugo Hansen ([jim.h.hansen@politiet.no](mailto:jim.h.hansen@politiet.no)) <[jim.h.hansen@politiet.no](mailto:jim.h.hansen@politiet.no)>; Rolf Olav Sollied <[rosollied@politiet.no](mailto:rosollied@politiet.no)>; 'klo@statskog.no' <[klo@statskog.no](mailto:klo@statskog.no)>

**Subject:** SV: Søknad om tillatelse til bruk av snøscooter for transport til hytte på gnr/bnr/fnr 46/16/3- Øystein Dale

Hei!

Ser dere innvilger to dispensasjoner til hver hytte, eller gir dere èn dispensasjon for bruk av to snøskutere? Stemmer dette?

Motorferdsforskriften § 5 første ledd bokstav c) angir at det er «eier av hytte» som kan gis tillatelse etter bestemmelsen. Det kan bare gis èn tillatelse, og da til hytteeier med nærmeste familie. Andre brukere av hytta omfattes ikke av tillatelsen. Begrepet hytteeier ansees å omfatte også eierens nærmeste familie, som ektefelle og barn. Med nærmeste familie regnes hytteeierens daglige husstand – typisk ektefeller eller samboere og barn av disse. Disse vil ha selvstendig rett til å kjøre på samme tillatelse som hytteeier, slik at ikke eieren må være med for at ektefelle eller barn skal kunne få transportert bagasje og utstyr til hytta. Det er lagt til grunn at begrepet "nærmeste familie" også gjelder barna etter at de er blitt voksne, og at det samme må gjelde deres ektefelle eller samboere og barn. Det må fremgå hvem dispensasjonen er utstedt til. Dersom flere enn dispensasjonshaver skal kjøre på tillatelsen må det fremgå eventuelle andre sjåfører dispensasjonen skal gjelde for.

Vi kan ikke se at det etter motorferdsforskriftens § 5 første ledd bokstav c) kan gis tillatelse til bruk av mer enn èn snøskuter ad gangen, slik at alle som benytter denne hytta har tillatelse til å bruke snøscooter. Man får med seg nokså mye på en snøscooter med slede, og det er rimelig å anta at det medfører mer kjøring dersom det gis anledning til å kjøre to scootere til enhver tid.

Andre brukere av en hytte, vil eventuelt måtte søke om tillatelse etter motorferdsforskriften § 6. For at tillatelse skal kunne gis, må blant annet behovet for transport ikke kunne dekkes på annen måte. Det er derfor naturlig å henvise andre brukere av hytta til å benytte seg av leiekjøringsordningen.

Per dags dato må vi prioritere oppfølging av klagesaker og allerede påbegynte lovlighetskontroller, men ber kommunen ta veiledningen til etterretning for senere saksbehandling.

Med vennlig hilsen

**Gøril Einarsen**

seniorrådgiver miljø



## Fylkesmannen i Troms og Finnmark

Romssa ja Finnmarkku fylkkamánni

Tromssan ja Finmarkun maaherra

Telefon: 77 64 21 13

E-post: [fmtrgei@fylkesmannen.no](mailto:fmtrgei@fylkesmannen.no)

Web: [www.fylkesmannen.no/tf](http://www.fylkesmannen.no/tf)

---

**Fra:** FMTF Post <[fmtfpost@fylkesmannen.no](mailto:fmtfpost@fylkesmannen.no)>

**Sendt:** onsdag 12. februar 2020 14:22

**Til:** Einarsen, Gøril <[fmtrgei@fylkesmannen.no](mailto:fmtrgei@fylkesmannen.no)>

**Kopi:** Hallen, Iris Rita <[fmfiirha@fylkesmannen.no](mailto:fmfiirha@fylkesmannen.no)>

**Emne:** VS: Søknad om tillatelse til bruk av snøscooter for transport til hytte på gnr/bnr/fnr 46/16/3- Øystein Dale

**Fra:** Åsmund Austarheim <[Asmund.Austarheim@kvanangen.kommune.no](mailto:Asmund.Austarheim@kvanangen.kommune.no)>

**Sendt:** onsdag 12. februar 2020 11:32

**Til:** [oysteindale@gmail.com](mailto:oysteindale@gmail.com)

**Kopi:** FMTF Post <[fmtfpost@fylkesmannen.no](mailto:fmtfpost@fylkesmannen.no)>; [jim.h.hansen@politiet.no](mailto:jim.h.hansen@politiet.no); [kjb@statskog.no](mailto:kjb@statskog.no);

[post.troms@politiet.no](mailto:post.troms@politiet.no); Nordreisa kommune <[postmottak@nordreisa.kommune.no](mailto:postmottak@nordreisa.kommune.no)>; [jtnikolaisen@politiet.no](mailto:jtnikolaisen@politiet.no);

[tgu@statskog.no](mailto:tgu@statskog.no)

**Emne:** Søknad om tillatelse til bruk av snøscooter for transport til hytte på gnr/bnr/fnr 46/16/3- Øystein Dale

Hei

Kopi av vedtak etter motorferdselloven er vedlagt.

Med vennlig hilsen

Kvænangen kommune

**Åsmund Austarheim**

Rådgiver Landbruk og utmark

77 77 88 45



[asmund.austarheim@kvanangen.kommune.no](mailto:asmund.austarheim@kvanangen.kommune.no)

Kommunehuset, Gårgu 8, 9161 Burfjord

Søknad om tillatelse til bruk av snøscooter for transport til hytte på gnr/bnr/fnr 46/16/3- Øystein Dale:

Søknad om tillatelse til bruk av snøscooter for transport til hytte på gnr bnr fnr 46 16 3- Øystein Dale.PDF



# POLITIET

**Kommunene i Troms politidistrikt**

**TROMS POLITIDISTRIKT**

Deres referanse:

Vår referanse:  
20/17277-4

Sted, Dato  
Tromsø, 4.3.2020

## **UTREDNING AV INNSPARINGSTILTAK I TROMS POLITIDISTRIKT**

Kommunene i Midt-Troms har stilt oss ei rekke spørsmål i forbindelse med pågående utredningsarbeid med formål om å identifisere innsparings- og effektiviseringstiltak i politidistriktet. Vi forstår at prosessen engasjerer og bekymrer, og vi setter pris på spørsmålene og denne anledningen til å gi mer utfyllende informasjon. Informasjonen gjelder situasjonen i hele politidistriktet, og vi sender derfor dette svaret til alle kommunene i distriktet.

Vi informerer om den generelle økonomiske situasjonen og bakgrunnen for den og svarer deretter på de konkrete spørsmålene.

### **Den økonomiske situasjonen i Troms politidistrikt**

Budsjettet til Troms politidistrikt er ikke redusert. Vi har over år, også for 2020, fått økte budsjetttrammer, men økte bindinger og kostnader på flere områder påvirker vårt handlingsrom og gir en strammere økonomisituasjon som krever kutt på andre områder.

I arbeidet med politireformen har vi bygget opp en ny organisasjon. Det har vi gjort i tråd med nasjonale rammer og retningslinjer for hvordan norsk politi skal være organisert. Samtidig har vi hatt frihet til å fastsette deler av den interne organiseringa. Målene har vært ambisiøse, og myndighetene har investert mye i norsk politi. Også i Troms har vi investert i nye funksjoner og tjenester. Denne oppbygginga har vi gjort med forventning om en større vekst i bevilgningene enn det vi nå er forespeila. Utgiftene er større enn inntektene, og vi må derfor tilpasse drifta til de økonomiske rammene.

Vi har iverksatt kortsiktige tiltak for å bringe 2020-budsjettet i balanse og vi utreder langsiktige tiltak for å sikre økonomisk handlingsrom på sikt. Det er dette arbeidet som er omtalt i brevet vårt av 31.1.2020.

**TROMS POLITIDISTRIKT**

Post: Postboks 6132, 9291 Tromsø  
E-post: [post.troms@politiet.no](mailto:post.troms@politiet.no)

Tlf.: 77796000  
Faks: 77796001

Org. nr.: 974769425  
[www.politi.no](http://www.politi.no)

## Svar på spørsmål om tiltak og utredninger

*"Hva ligger til politimesterens beslutningsmyndighet?"*

Politimester har budsjettansvar og må innfri de målene og kravene som politidistriktet får, innafor tildelt budsjetttramme (jf. reglementet for økonomistyring i staten). Den interne organiseringa av politidistriktet tilligger delvis politimesterens beslutningsmyndighet. Det ligger i politimesterens mandat å utrede organisasjonen, og også å vurdere forslag og å iverksette eventuelle tiltak.

Politimester beslutter ikke antallet tjenestesteder eller hvilke steder som skal utstede pass. Politimester beslutter heller ikke den organiseringa som er vedtatt sentralt, som at politidistriktet skal være organisert både geografisk og funksjonelt.

Beslutning om antallet geografiske driftsenheter ligger til politidistriktet, med krav om forhandling etter hovedavtalen.

Beslutning om grensene for lensmanns- og politistasjonsdistrikt ligger til Politidirektoratet. Kommunene har klageadgang, og klageinstans er Justis- og beredskapsdepartementet.

Når det gjelder utredning om felles namsmyndighet, er det viktig å presisere at ei eventuell beslutning må tas av Politidirektoratet. Politidirektoratet har utarbeida retningslinjer for grenseregulering av namsdistrikt. Av disse går det fram at politidistriktene kan vurdere inndeling i namsdistrikt, og at eventuelle ønsker om endringer skal fremmes for Politidirektoratet. Berørte kommuner skal involveres i prosessen, men kommunene har ikke klageadgang. Vi vil følge disse retningslinjene i vår vurdering av organisering av namsdistrikt.

*"Er prosessen med utredning forankret i politidirektoratet og i justisdepartementet slik de nye retningslinjene forutsetter?"*

Politimesteren har orientert Politidirektoratet om konsekvensene av den forespeila budsjettsituasjonen. Dette var tema i den årlige styringsdialogen politidistriktet har med Politidirektoratet, seinest i september 2019, og i et eget møte mellom politimesteren og Politidirektoratets ledelse i januar. Politidirektoratet har gitt oss positive tilbakemeldinger på prosess og at vi vurderer målrettede tiltak basert på flerårig virksomhetsplan og den resultatavtalen politidistriktet har med Politidirektoratet.

*"Er politidistriktet i en budsjettmessig revisjonsfase for inneværende år. Er ikke rammene for inneværende budsjettår og den kommende 4-årsperioden for øvrig bestemt?"*

Troms politidistrikt fikk sin tildeling for 2020 fra Politidirektoratet i form av en resultatavtale 7. februar.

I den statlige økonomimodellen er ikke budsjettene for den kommende fireårsperioden kjent. Utredningene av langsiktige tiltak er basert på dagens økonomiske situasjon, flerårig virksomhetsplan for 2021-2023 og det forventa budsjettnivået som går fram av denne planen.

*"Er disse utredningene et arbeide som pågår i alle landets politidistrikt? Hvis ikke, hvorfor er de startet opp i Troms?"*



Flere politidistrikt gjennomfører innsparinger, effektivisering og liknende utredninger. Flere politidistrikt utreder eller har etablert felles namsmyndighet. Noen politidistrikt har vært igjennom innsparingsprosesser tidligere år. Politidistriktene er ulikt organisert og har derfor hatt ulike behov for å utrede intern organisering. Som eksempel har Finnmark politidistrikt organisert sine tjenestesteder i én geografisk driftsenhet, mens Troms har organisert sine ti tjenestesteder i fem geografiske driftsenheter.

*"Hvem skal beslutte ny organisering, og i hvilket tidsperspektiv snakker vi om?"*

Det tilligger politimesteren å beslutte den interne organiseringa som nå utredes, med unntak for ei eventuell beslutning om felles namsmyndighet og politistasjons- og lensmannsdistrikter, som tilligger Politidirektoratet. Kommunene vil få et eventuelt forslag om omorganiseringer på høring.

De første utredningene skal være ferdig tidlig i april. Politimesteren vil deretter, sammen med ledergruppa, som blant annet består av de lokale lensmennene og politistasjonssjefene, vurdere hvilke tiltak som skal iverksettes. Eventuelle forslag om endringer som berører kommunene, som f.eks. GDE-struktur, lensmanns- og politistasjonsdistrikt og namsmyndighet, vil bli til kommunene på høring før de sluttbehandles. Det er vanskelig å tidfeste ei eventuell implementering av tiltakene all den tid vi ikke vet hvilke tiltak det kan bli aktuelt å gjennomføre, men vårt utgangspunkt er at dette er tiltak som må gjennomføres tidsnok til å kunne ha økonomisk effekt i perioden 2021-2023.

Jeg takker for invitasjon til å delta i felles politirådsmøte. Jeg stiller gjerne opp i felles politirådsmøter eller regionrådsmøter for å gi mer informasjon. Jeg oppfordrer dere i tillegg til å ha dialog med lokal lensmann/politistasjonssjef og å ta prosessene i politidistriktet opp som tema i politirådsmøter.

Selv om utredningsarbeidet også omfatter vår framtidige organisering, struktur og oppgavefordeling, presiserer vi at antallet tjenestesteder og plassering av våre kontor står fast som i dag. Det samme gjelder også hvilke steder som skal utstede pass.

Med hilsen

**Astrid E. Nilsen**  
*politimester*

*Dokumentet er elektronisk godkjent uten signatur.*



# Kvænanen kommune

Rådmannen

Til alle innbyggerne i Kvænanen kommune

## Delegert vedtak Delegert Formannskap - nr. 34/20

Deres ref:	Vår ref:	Løpenr.	Arkivkode	Dato
	2020/94-2	830/2020	G16	20.03.2020

### Vedtaket om karantene etter reiser

#### Vedtaket

For å stoppe spredning av Covid-19 og bidra til å opprettholde nødvendige helse- og omsorgstjenester gjør kommuneoverlegen i Kvænanen den 20.03.20 følgende vedtak, etter smittevernloven § 4-1 femte ledd:

- 1) Alle som ankommer regionen etter reiser i områdene angitt i punkt 3 i Norge ilegges hjemmekarantene i 14 dager etter ankomst.
- 2) For personer som utvikler sykdom eller symptomer i karanteneperioden, gjelder myndighetens til enhver tid gjeldene føringer for konvertering av karantene til isolasjon.
- 3) Vedtaket gjelder per 20.03.20 følgende områder: Fylkene Oslo, Agder, Rogaland, Viken, Vestfold og Telemark, Innlandet, Trøndelag og Vestland. Transittopphold på flyhavn i disse områdene regnes ikke som opphold i området. Vedtaket gis tilbakevirkende kraft fra og med 09.03.20.

Fører og personell av vare- og passasjertransport unntas fra dette vedtakets karantenekrav, men nasjonale føringer for karantene og isolasjon ved sykdom gjelder. Dette omfatter også personell som er nødvendig for å gjennomføre transporten. Reisende som ikke har symptomer kan reise til planlagt oppholdssted, men bør under reisen så langt det lar seg gjøre holde avstand til andre. Reisende med symptomer skal umiddelbart i isolering, og kan ikke bruke offentlig transport. Ledelse av virksomheter som er listet etter DSB sin definisjon av samfunnsskrittiske funksjoner gis adgang til å gjøre unntak for eget nøkkelpersonell når dette er strengt nødvendig for å opprettholde forsvarlig drift av kritiske samfunnsfunksjoner. Vedtaket har virkning fra 20.03.2020 og gjelder inntil nytt vedtak er fattet.

#### Rettslig grunnlag

Smittevernloven § 4-1 femte ledd gir kommuneoverlegen, i kommunestyrets sted, hjemmel til å sette i verk ulike tiltak i hastesaker, når det er nødvendig for å forebygge en allmennfarlig smittsom sykdom eller motvirke at den blir overført i befolkningen. Aktuelle tiltak fremgår av bestemmelsens første ledd bokstavene a til e. Grunnleggende krav ved iverksettning av tiltak etter § 4-1 fremgår av smittevernloven § 1-5 hvor det fremgår: "Smitteverntiltak etter loven skal være basert på en klar medisinsk faglig begrunnelse, være nødvendig av hensyn til smittevernet og fremstå tjenlig etter en helhetsvurdering. Ved iverksettelse av smitteverntiltak skal det legges vekt på frivillig medvirkning fra den eller de tiltaket gjelder. Tvangstiltak kan ikke brukes når det

etter sakens art og forholdene ellers vil være et uforholdsmessig inngrep." Vi viser også til Helse og omsorgsdepartementet vedtak av 13-03-20 om Forskrift om karantene mv. etter reiser utenfor Norden.

Med vennlig hilsen

Kjell Nysveen  
Kommuneoverlege  
Telefon: 77779000  
E-post: [kjell.nysveen@kvanangen.kommune.no](mailto:kjell.nysveen@kvanangen.kommune.no)

*Dokumentet er elektronisk godkjent og inneholder derfor ikke håndskrevet signatur*



# Kvænanen kommune

Rådmannen

Alle innbyggerne i Kvænanen kommune

## Delegert vedtak Delegert Formannskap - nr. 35/20

Deres ref:	Vår ref:	Løpenr.	Arkivkode	Dato
	2020/94-3	850/2020	G16	20.03.2020

### Vedtak om arrangementer, møter, sammenkomster med mer ifm Koronasmitten

#### Saksopplysninger:

Verden, Norge og Kvænanen er rammet av Covid-19. For å stoppe spredning og bidra til å opprettholde nødvendige helse- og omsorgstjenester har kommuneoverlegen i samarbeid med kriseledelsen i Kvænanen besluttet å gjøre nødvendige vedtak.

Kommunen ved kommuneoverlegen kan i medhold av § 4-1 i Smittevernloven fatte egne vedtak som går lengre enn forskriften og det nasjonale myndigheter vedtar når lokale forhold i kommunen gjør dette nødvendig basert på medisinskfaglig vurdering. Dette forutsatt at vilkårene i Smittevernloven §§ 4-1 og 1-5 er oppfylt. Vilkår: «Smitteverntiltak etter loven skal være basert på en klar medisinskfaglig begrunnelse, være nødvendig av hensyn til smittevernet og fremstå tjenlig etter en helhetsvurdering. Ved iverksettelse av smitteverntiltak skal det legges vekt på frivillig medvirkning fra den eller de tiltaket gjelder»

Kvænanen kommune vil presisere at det er kommuneoverlegens vedtak som gjelder i Kvænanen kommune - disse er delvis mer restriktive enn det som er gitt av nasjonale helsemyndigheter.

#### Vedtak:

Kvænanen kommune forbyr sammenkomster. Dette vedtaket gjelder bryllupsfester, bursdager, russefester og andre arrangement som samler flere mennesker fra ulike husstander innendørs over tid. Forbudet gjelder uavhengig av om sammenkomsten gjennomføres i privatbolig, lavvo, i grende-, klubb- eller forsamlingshus.

Med vennlig hilsen

Kjell Nysveen  
Kommuneoverlege  
Telefon: 77779000  
E-post: kjell.nysveen@kvanangen.kommune.no

*Dokumentet er elektronisk godkjent og inneholder derfor ikke håndskrevet signatur.*



## Fylkesmannen i Troms og Finnmark

*Romssa ja Finnmarkku fylkkamánni  
Tromssan ja Finmarkun maaherra*

Vår dato:

23.03.2020

Vår ref:

2019/9976

Deres dato:

Deres ref:

Kommunene i Troms og Finnmark

Saksbehandler, innvalgstelefon

Marianne Winther Riise, 77642042

## Tildeling av ekstra skjønnsmidler i forbindelse med utbrudd av koronavirus

Kommunal- og moderniseringsdepartementet har i forbindelse med utbruddet av koronavirus vedtatt å øke skjønnsrammen til kommunene med 250 millioner kroner i 2020, ref. departementets brev av 19. mars 2020.

Fylkesmannen i Troms og Finnmark har fått 9,066 mill. kr. til fordeling til kommunene i vårt fylke. Fylkesmannen har valgt å fordele midlene ut fra folketallet i den enkelte kommune, men med et minimumsbeløp på kr. 100 000 til alle kommunene. Dette ut fra en begrunnelse om at alle kommunene har hatt ekstraordinære utgifter ved etablering av beredskap, uavhengig av hvor hardt rammet de har vært i den første fasen av virusutbruddet. Fylkesmannen er klar over at det er de store kommunene i fylket som vil håndtere flest smittede og syke, og derfor vil ha størst merutgifter. Dette vil bli tatt hensyn til ved eventuelt senere tildelinger av midler i forbindelse med pandemien.



<b>Kommuner</b>	<b>Folketallet 31.12.2019</b>	<b>Tildeling av ekstra skjønnsmidler (kroner)</b>
Tromsø	76 974	2 557 666
Harstad	24 703	820 823
Alta	20 789	690 770
Vardø	2 029	100 000
Vadsø	5 788	192 322
Hammerfest	11 448	380 390
Kvæfjord	2 839	100 000
Tjeldsund	4 216	140 088
Ibestad	1 361	100 000
Gratangen	1 091	100 000
Lavanagen	1 034	100 000
Bardu	4 005	133 077
Salangen	2 146	100 000
Målselv	6 640	220 632
Sørreisa	3 464	115 101
Dyrøy	1 083	100 000
Senja	14 851	493 464
Balsfjord	5 559	184 713
Karlsøy	2 200	100 000
Lyngen	2 794	100 000
Storfjord	1 829	100 000
Kåfjord	2 071	100 000
Skjervøy	2 927	100 000
Nordreisa	4 861	161 520
Kvænangen	1 191	100 000
Kautokeino	2 910	100 000
Loppa	888	100 000
Hasvik	1 005	100 000
Måsøy	1 225	100 000
Nordkapp	3 162	105 066
Porsanger	3 998	132 844
Karasjok	2 628	100 000
Lebesby	1 290	100 000
Gamvik	1 132	100 000
Berlevåg	957	100 000
Tana	2 918	100 000
Nesseby	926	100 000
Båtsfjord	2 221	100 000
Sør-Varanger	10 158	337 527
<b>Sum</b>	<b>243 311</b>	<b>9 066 000</b>



Med hilsen

Per Elvestad (e.f.)  
assisterende justis- og kommunaldirektør

Marianne Winther Riise  
seniorrådgiver kommuneøkonomi

*Dokumentet er elektronisk godkjent*

Mottakerliste:

Storfjord kommune	Oldersletta 1	9046	OTEREN
Måsøy kommune	Torget 1	9690	HAVØYSUND
Hasvik kommune	Postboks 43, Fjellveien 6	9593	BREIVIKBOTN
Guovdageaidnu suohkan / Kautokeino kommune	Bredbuktnesvn. 6	9520	KAUTOKEINO
Berlevåg kommune	Torget 4	9980	BERLEVÅG
Alta kommune	Postboks 1403	9506	ALTA
Unjárgga gjelda / Nesseby kommune	Rådhus	9840	VARANGERBOTN
Nordkapp kommune	Postboks 403	9751	HONNINGSVÅG
Lyngen kommune	Strandveien 24	9060	LYNGSEIDET
Harstad kommune	Postboks 1000	9479	HARSTAD
Gratangen kommune	Nergårdveien 2	9470	GRATANGEN
Båtsfjord kommune	Hildberggt. 18	9990	BÅTSFJORD
Bardu kommune	Postboks 401	9360	BARDU
Senja kommune	Postboks 602	9306	FINNSNES
Salangen kommune	Postboks 77	9355	SJØVEGAN
Målselv kommune	Mellombygdveien 216	9321	MOEN
Dyrøy kommune	Dyrøytunet 1	9311	BRØSTADBOTN
Balsfjord kommune	Rådhusgata 11	9050	STORSTEINNES
Sørreisa kommune	Sykehjemsveien 41	9310	SØRREISA
Vadsø kommune	Postboks 614	9811	VADSØ
LOABÁGA SUOHKAN/ Lavangen kommune	Nesveien 7	9357	TENNEVOLL
Lebesby kommune	Strandveien 152 - Postboks 28	9790	KJØLLEFJORD
Kvænangen kommune	Rådhuset, Gárgu 8	9161	BURFJORD
Ibestad kommune	Kopparvika 7	9450	HAMNVIK
Tjeldsund kommune	Skånlandveien 72/76	9440	EVENSKJER
Sør-Varanger kommune	Postboks 406	9915	KIRKENES
Nordreisa kommune	Postboks 174	9156	STORSLETT
Loppa kommune	Parkv. 1/3	9550	ØKSFJORD
Kvæfjord kommune	Bygdeveien 26	9475	BORKENES
Hammerfest kommune	Postboks 1224	9616	HAMMERFEST
Vardø kommune	Postboks 292	9951	WARDØ
Skjervøy kommune	Postboks 145	9189	SKJERVØY
Porsanger kommune	Rådhuset	9712	LAKSELV
Karlsøy kommune	Rådhusveien 41	9130	HANSNES
Gamvik kommune	Vevikv. 6	9770	MEHAMN
Gáivuotna suohkan / Kåfjord kommune	Postboks 74	9148	OLDERDALEN
Deanu gjelda / Tana kommune	Rådhusveien 24	9845	TANA
Tromsø kommune	Postboks 6900	9299	TROMSØ
Karasjoga gjelda / Karasjok kommune	Postboks 84	9735	KARASJOK







# Kvæningen kommune

Rådmannen

## Overnattings- og reiselivsbedrifter i Kvæningen kommune Viser til vedlagte liste

### Delegert vedtak Delegert Formannskap - nr. 31/20

Deres ref:	Vår ref:	Løpenr.	Arkivkode	Dato
	2020/94-1	774/2020	G16	15.03.2020

## Vedtaket om stengning av overnattings- og reiselivsbedrifter

### Saksopplysninger:

15.03.2020 kl 17.00. Overnattings- og reiselivsbedrifter skal stoppe sine aktiviteter fra og med mandag 16. mars kl 0800 til og med 15. april. Kvæningen kommune v/kriseledelsen og kommuneoverlegen har besluttet ytterligere tiltak som en del av den nasjonale dugnad for å hindre smitten av Koronaviruset.

### Vedtaket:

Med hjemmel i smittevernloven § 4-1 gjøres slikt vedtak: Overnattings- og reiselivsbedrifter skal stoppe sine aktiviteter fra og med mandag 16. mars kl 0800 til og med 15. april. Dette gjelder f.eks: aktører som tilbyr guidede turer (hundekjøring, hester, snøscooter, ski, truger etc), båtturer og andre aktiviteter i grupper.

### Klageadgang

Vedtaket kan påklages. Klagefristen er 3 uker regnet fra den dagen da brevet kom fram til påført adressat. Det er tilstrekkelig at klagen er postlagt innen fristens utløp. Klagen skal sendes skriftlig til den som har truffet vedtaket, angi vedtaket det klages over, den eller de endringer som ønskes, og de grunner du vil anføre for klagen. Dersom du klager så sent at det kan være uklart for oss om du har klaget i rett tid, bes du også oppgi når denne melding kommer frem.

Med vennlig hilsen

Bjørn Ellefsæter  
Konstituert administrasjonssjef  
Direkte innvalg: 77778812  
E-post: [bjorn.ellefsater@kvanangen.kommune.no](mailto:bjorn.ellefsater@kvanangen.kommune.no)

*Dokumentet er elektronisk godkjent og inneholder derfor ikke håndskrevet signatur*

Kopi til ordfører, kommuneoverlege og fylkeslege.

**Firmanavn**

Grand Sebaste Rederi AS

Isbresenteret AS

Kvænangsfjell Gildetun AS

Møteplass Kvænangen AS

Navithytta AS

Spindaj AS

True Arctic AS

Nord Troms Hytteferie DA

Ravelsnes Gård DA

Alteidet Camping Ellen Anne Mikkelsdatter Sara Gaup

Bjørkenes Camping Geir Johansen

Låvan Espen Vidjeland

Navitfoss Jan Malvin Iversen

Sekkemo Camping Kirsti Pedersen

Synatur Synnøve R A Mathiassen

Kjækan Gård Trond Jensen

Segelvik Fiskemottak Sa

Alfred Larsen

Låvan farm

Lars Helge Beldo

Oddmund Hansen

Tryggve Enoksen

Sørstraumen Camping - Olav Olsen - Sørstraumen

Kaasen Gård - Helene Kaasen

Burfjord Lodge

Håkenrud Naturopplevelser

Nevernes Brigitte Meyer Bewhirst



# Kvænanen kommune

Rådmannen

## Alle overnattings- og reiselivsbedrifter i Kvænanen kommune iht liste

### Delegert vedtak Delegert Formannskap - nr. 37/20

Deres ref:	Vår ref:	Løpenr.	Arkivkode	Dato
	2020/94-6	906/2020	G16	26.03.2020

### Opphevelse av delegert vedtak FS-31/20, stengning av overnattings- og reiselivsbedrifter.

#### Saksopplysninger:

Etter fornyet vurdering i møte i kommunens kriseledelse den 25.03.20 ble det bestemt at delegert vedtak FS-31/20 om stengning av overnattings- og reiselivsbedrifter oppheves. Begrunnelse for dette er at ikke lenger har noen hensikt. Andre bestemmelser slår inn og regulerer dette området.

#### Vedtak:

Delegert vedtak FS-31/20, stengning av overnattings- og reiselivsbedrifter oppheves med umiddelbar virkning.

Med vennlig hilsen

Bjørn Ellefsæter  
Konstituert administrasjonssjef  
Direkte innvalg: 77778812  
E-post: bjorn.ellefsater@kvanangen.kommune.no

*Dokumentet er elektronisk godkjent og inneholder derfor ikke håndskrevet signatur*

<b>Firmanavn</b>
Grand Sebaste Rederi AS
Isbresenteret AS
Kvænangsfjell Gildetun AS
Møteplass Kvænangen AS
Navithytta AS
Spindaj AS
True Arctic AS
Nord Troms Hytteferie DA
Ravelsnes Gård DA
Alteidet Camping Ellen Anne Mikkelsdatter Sara Gaup
Bjørkenes Camping Geir Johansen
Låvan Espen Vidjeland
Navitfoss Jan Malvin Iversen
Sekkemo Camping Kirsti Pedersen
Synatur Synnøve R A Mathiassen
Kjækan Gård Trond Jensen
Segelvik Fiskemottak SA
Alfred Larsen
Låvan farm
Lars Helge Beldo
Oddmund Hansen
Tryggve Enoksen
Sørstraumen Camping - Olav Olsen - Sørstraumen
Kaasen Gård - Helene Kaasen
Burfjord Lodge
Håkenrud Naturopplevelser
Nevernes Brigitte Meyer Bewhirst
Storstraumen Adventure



# Kvæningen kommune

Næring, utvikling og teknisk

Ing. Vidar Nilsen AS  
Betongveien 21  
9515 ALTA

## Delegert vedtak Delegert Formannskap - nr. 36/20

<b>Deres ref:</b>	<b>Vår ref:</b> 2020/101-2	<b>Løpenr.:</b> 881/2020	<b>Arkivkode:</b> 600	<b>Dato:</b> 24.03.2020
-------------------	-------------------------------	-----------------------------	--------------------------	----------------------------

### FERDIGATTEST 5429/

Svar på anmodning om ferdigattest, jf. PBL § 21-10

Vedtatt hjemlet i delegasjonsreglement vedtatt av Kvæningen kommunestyre i sak 45/1996.

Saksnr: 2020/101-2

Behandlet i:  
Kvæningen Delegert Kvæningen formannskap

<b>Byggested:</b>	Sørfjord	<b>Gnr/Bnr:</b>	5429/35/70
<b>Tiltakshaver:</b>	Johan Larsen Eira	<b>Adresse:</b>	9162 Sørstraumen
<b>Ansvarlig søker:</b>	Ing. Vidar Nilsen AS	<b>Adresse:</b>	9515 Alta
<b>Tiltakets art:</b>	Ny bolig	<b>Bruksareal:</b>	116,7m <sup>2</sup>

Med hjemmel i plan- og bygningsloven § 21-10 gis ferdigattesten i henhold til ferdigmelding datert 24.03.2020, fra ansvarlig søker Ing. Vidar Nilsen AS.

Ferdigattesten gis etter søknad når det foreligger nødvendig sluttokumentasjon og erklæring om ferdigstilling jf. Byggesaksforskriften § 8-1.

I den innsendte sluttokumentasjonen er det bekreftet av ansvarlig kontrollerende for utførelsen at sluttkontrollen ikke har avdekket feil eller mangler som hindrer ferdigattest.

Bygningen eller deler av den må ikke tas i bruk til annet formål, enn det som er fastsatt i de tillatelser som er gitt.

Ferdigattesten er ikke en bekreftelse på byggets tekniske kvalitet, men en bekreftelse på bygningsmyndighetenes avslutning av saken.

**Ved all kontakt med etaten i denne sak, vennligst referer til saksnummer 2020/101-2**

Med vennlig hilsen

Tommy Lokøy  
Byggesaksbehandler  
Direkte innvalg: 77778849 / 46865049  
E-post: [tommy.lokoy@kvanangen.kommune.no](mailto:tommy.lokoy@kvanangen.kommune.no)

*Dokumentet er elektronisk godkjent og inneholder derfor ikke håndskrevet signatur*



# Kvænanngen kommune

Rådmannen

**Ingunn Fossholt**  
Oksenøyveien 41 C  
1366 Lysaker

## Delegert vedtak Delegert Formannskap - nr. 38/20

<b>Deres ref:</b>	<b>Vår ref:</b>	<b>Løpenr.</b>	<b>Arkivkode</b>	<b>Dato</b>
	2019/254-3	911/2020	410	26.03.2020

### Tildeling av 75 % driftstilskudd fysioterapi

#### Saksopplysninger:

Ledig 75 % driftstilskudd fysioterapi kunngjort med søknadsfrist den 20.02.20 og vi mottok to søknader. Det ble avholdt intervju med- og innhentet referanser for begge søkerne. Etter en samlet vurdering der det er lagt vekt på faglig kompetanse og erfaring, samarbeidsevner og evne til å drive privat praksis gjør vi slikt

#### Vedtak:

Ingunn Fossholt tildeles 75 % driftstilskudd fysioterapi, med forbehold om bestått master i MUSSP. Som reserve settes Steffen Orvik Engdal opp.

#### Klageadgang:

Vedtaket kan påklages. Klagefristen er 3 uker regnet fra den dagen da brevet kom fram til påført adressat. Det er tilstrekkelig at klagen er postlagt innen fristens utløp. Klagen skal sendes skriftlig til den som har truffet vedtaket, angi vedtaket det klages over, den eller de endringer som ønskes, og de grunner du vil anføre for klagen. Dersom du klager så sent at det kan være uklart for oss om du har klaget i rett tid, bes du også oppgi når denne melding kommer frem.

Med vennlig hilsen

Bjørn Ellefsæter  
Seniorrådgiver  
Direkte innvalg: 77778812  
E-post: bjorn.ellefsater@kvanangen.kommune.no

*Dokumentet er elektronisk godkjent og inneholder derfor ikke håndskrevet signatur*

Kopi til Unni E, Solvi M, Tom Hugo P, Jim H, Lillian K S, Steffen Orvik Engdal og Cecilie R Syvertsen.

# Nord-Troms Regionråd DA



## PROTOKOLL FRA MØTE I NORD-TROMS REGIONRÅD DA

EMNE:	Møte nr 3-2020
STED:	Skype/teams
TIDSPUNKT:	24. mars 2020 kl 0900

DELTAKERE:	
Ordførere:	Ørjan Albrigtsen, Skjervøy Dan-Håvard Johnsen, Lyngen Eirik Losnegaard Mevik, Kvænangen Hilde Nyvoll, Nordreisa (deltok fra sak 14/20) Inger Heiskel for Geir Varvik, Storfjord Bernt Lyngstad, Kåfjord
Sekretariat/adm:	Berit Fjellberg, daglig leder

Merknad til innkalling: ingen

Merknad til sakliste:

- I tillegg til utsendte sakliste var det enighet om å behandle:
  - Sak 16/20 Innspill til Nordområdemeldingen
  - Orientering fra RU (rådmannsutvalget) om NorIKT og henvendelse fra politiet om forliksråd

### REFERATSAKER:

Fra Øst-Finnmark regionråd: Uttalelse «Regjeringen må legge bedre til rette for at kommunene skal lykkes innenfor helse, pleie og omsorgssektoren!»

### Forslag til vedtak:

**Nord-Troms Regionråd tar referatsaken til etterretning.**

**Vedtak: forslag til vedtak enst vedtatt.**



## **VEDTAKSSAKER:**

### **Sak 10/20 Godkjenning av protokoll fra møte 24.–25.02.20**

Saksdokumenter:

- Protokoll fra møte i regionrådet

#### **Forslag til vedtak:**

**Nord-Troms Regionråd godkjenner protokollen fra regionrådsmøte 24.–25. februar 2020.**

**Vedtak: forslag til vedtak enst vedtatt.**

### **Sak 11/20 Oppnevning av representanter til regionutvalg Statskog (utsatt sak 08/20)**

Saksdokumenter

- Særutskrift fra regionrådet 29.03.16 – oppnevning av representanter regionutvalg Statskog
- Vedtekter for Statskog SFs regionutvalg i Helgeland, Salten og Troms.

Leder i Statskog Knut Fredheim deltok på regionrådsmøte i februar. Saken ble utsatt på grunn av at regionrådet ikke var fulltallig.

#### **Forslag til vedtak:**

**Nord-Troms Regionråd oppnevner følgende representanter til regionutvalget i Statskog for denne valgperioden:**

- Ordfører Eirik L. Mevik, Kvæningen kommune
- Ordfører Bernt Lyngstad, Kåfjord kommune

**Vedtak: forslag til vedtak enst vedtatt.**

### **Sak 12/20 Forskrift om leveringsplikt fra fartøy med torsketrållatelse (utsatt sak 09/20)**

#### **Forslag til vedtak:**

**Nord-Troms Regionråd slutter seg til uttalelsen fra Skjervøy kommune. Uttalelsen sendes Nærings-komiteen på Stortinget og regionråd i Nord-Norge.**

**Vedtak: forslag til vedtak enst vedtatt.**

**Uttalelse fra Skjervøy kommune:**

**TRÅLFLÅTEN MÅ BIDRA TIL AKTIVITET PÅ KYSTEN**

- **ANG. FASTSETTING AV PRIS FOR LEVERINGSPLIKTIG RÅSTOFF FRA TORSKETRÅLERNE.**

Prisen på råstoff fra leveringspliktige trålere reguleres gjennom «Forskrift om leveringsplikt for fartøy med torsketrållatelse»<sup>1</sup>, etter § 5, Fastsetting av pris.

Fastsetting av pris på ferskt råstoff fra kystflåten skjer i konkurranse mellom bedriftene langs kysten, men det må minimum betales minstepris. Minsteprisen er dynamisk og reguleres etter en modell der det tas hensyn til nivå og endringer i markedspris.

Frosset råstoff er lettomsattelig fordi det har et globalt marked, og kan like gjerne benyttes som råstoff til produksjon i Kina som til produksjon i bedrifter langs kysten i Norge. Dette er med på å presse prisene opp. Når da regelverket sier at prisfastsettelsen skal skje til gjennomsnittlig minimum oppnådd pris på auksjon eller annen omsetning, vil prisen for frosset leveringspliktig råstoff bli høyere enn prisen for fersk fisk fra kystflåten.

Tabellen under viser forskjellen på pris mellom ferskt og frosset råstoff i trålflåten.

Tabell 1. Priser på torsk fra trål (kun norske landinger) – snittpris størrelse 2,5 + kg, sløyd, hodekappet (Kilde: Norges Råfisklag)

Trål	Fersk torsk	Frossen torsk
2018	25,04	34,23
2019 (jan-sep)	30,24	37,03

**Konsekvenser av ulike systemer for fastsetting av pris**

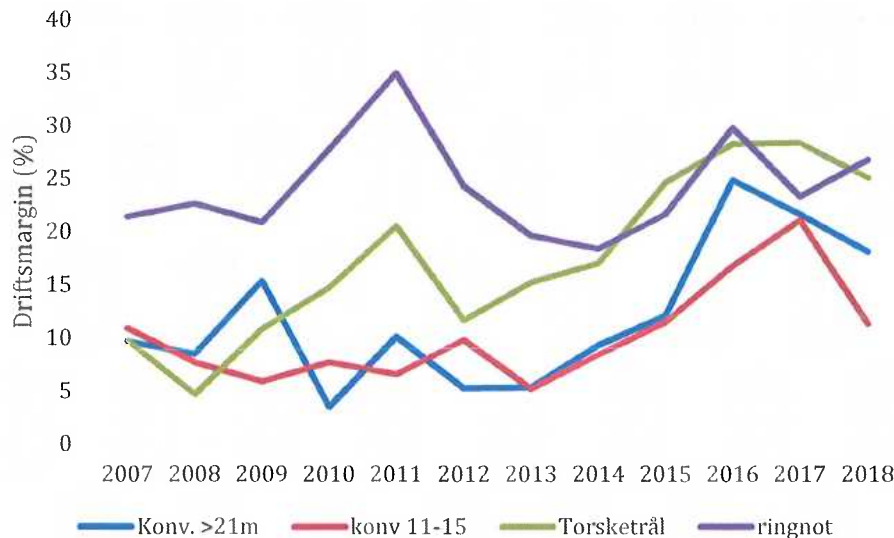
Som vi ser av tabell 1, er det en betydelig forskjell i pris mellom ferskt og frosset råstoff fra trålflåten.

Råstoffet som tilbys tilgodesette bedrifter er i stor grad frosset. Med dagens regelverk for prisfastsetting er akseptprisen – altså minsteprisen – så høy at det ikke vil være økonomisk bærekraftig for tilgodesette bedrifter å kjøpe denne fisken fra leveringspliktige trålere. Det blir rett og slett ikke lønnsomt.

Virkningene er at distriktene taper arbeidsplasser og at lokalsamfunnene som skulle nyte godt av ordningen, blir tapere. Det blir mer lønnsomt å skipe råstoffet ut av landet

ubearbeidet, enn å benytte råstoffet i produksjon for derigjennom å skape helårige arbeidsplasser.

Figuren under viser driftsmarginen i de ulike flåtegruppene.



Figur 1. Driftsmargin i ulike flåtegrupper 2007-2018. (Kilde: Fiskeridirektoratets lønnsomhetsundersøkelse for flåten)

Figur 1 viser lønnsomheten i de forskjellige flåtegruppene. Som figuren viser kommer trålflåten godt ut. Trålerne skulle derfor være godt rustet til å kunne takle reduserte råstoffpriser.

Vi er enig med «ekspertgruppen»<sup>2</sup> om at pliktssystemet i dag i liten grad oppfyller intensjonen om lønnsom og helårig drift av foredlingsanlegg basert på trålråstoff. Og at en av årsakene til at pliktene ikke fungerer er at pliktssystemet over tid er uthullet i forhold til intensjonen. Ekspertgruppen skriver «At leveringspliktsystemet eksisterer i sin nåværende uthulede form, må tilskrives en politisk unnfalighet».

I forbindelse med at nytt kvotesystem skal behandles i Stortinget er det en gylden mulighet til å gjøre grep som vil bidra til at intensjonen om lønnsomme, helårige arbeidsplasser i landindustrien blir ivaretatt. Man trenger ikke å gå tilbake til de endringer som tidligere regjering foreslo<sup>3</sup> i 2012, som ikke ble iverksatt, men heller foreta små endringer med fokus på prisfastsetting av leveringspliktig råstoff.

**Vi foreslår derfor følgende:**

- **Forskrift om leveringsplikt for fartøy med torskeetrållatelse § 5 «Fastsetting av pris» endres.**
- **Dynamisk minstepris innføres som system for prisfastsetting av det leveringspliktige råstoffet uansett om råstoffet er fersk eller frosset, der samme minstepris som for øvrig råstoff legges til grunn for leveringspliktig råstoff.**

**Ved innføring av nytt system er det viktig at bearbeidingsplikten opprettholdes.**

### **Sak 13/20 Støtteerklæring – samarbeidsavtale med Kventeateret**

Saksdokumenter:

- Forslag til modell og budsjett samarbeidsavtale medlemskommuner og ITU Kventeater

På regionrådsmøte 25. februar deltok representanter fra Kventeateret hvor forslag til samarbeidsavtale ble presentert. Det ble også lagt fram et forslag til støtteerklæring som var regionrådet ble oppfordret til å behandle. Det ble ikke anledning i møtet i februar, derfor legges denne saken til behandling i mars-møte.

#### **Forslag til vedtak:**

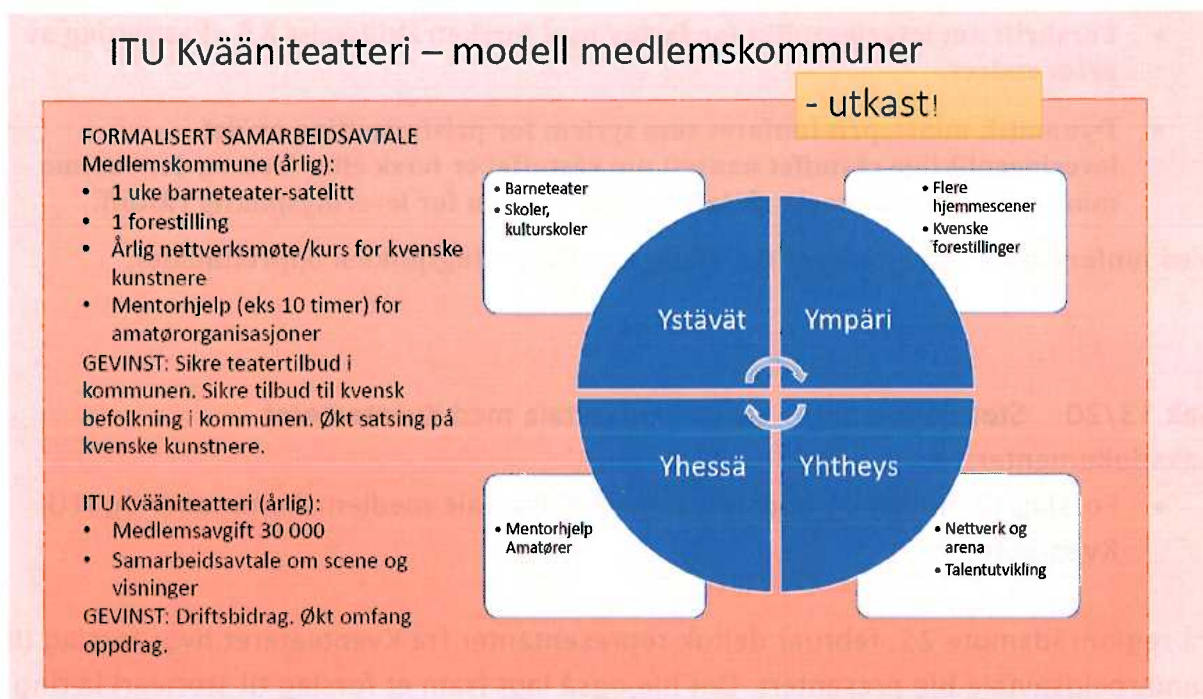
1. Nord-Troms er et kjerneområde for kvensk kultur, og Nord-Troms Regionråd har gjennom prosjektet Drivkraft Nord-Troms startet utvikling av varige samarbeidsmodeller mellom kompetanse- og utviklingsmiljø i regionen. Ett av fire fokusområder er satsing på kvenkultur. Historisk og kulturelt har vi tette bånd med våre naboland i Øst-Sverige, Finland og Russland – og grensesamarbeid i nord er også et fokusområde i Drivkraftprosjektet.
2. Regionrådet opprettholder støtten til etableringen av et nasjonalt Kventeater i Nord-Troms med base i Halti. Kventeateret vil gjennom sin satsing fremme kunnskap om kvensk språk og kultur, de vil styrke kvensk identitet blant barn og unge, og gjennom sin utøvende virksomhet vil de bidra til et positivt omdømme for regionen. Vi verdsetter at de vil jobbe grenseoverskridende gjennom samarbeid med teateraktører i våre naboland.
3. Nord-Troms Regionråd er positive til en formell samarbeidsmodell der medlemskommuner fra kvenske kjerneområder inngår gjensidig forpliktende samarbeid med Kventeateret om aktivitet og driftsfinansiering.

#### **Forslag til tillegg i pkt 3 fremmet i møte:**

**ITU Kventeater må inngå avtale med den enkelte medlemskommune.**

**Vedtak: forslag til vedtak med tillegg fremmet i møte ble enst vedtatt.**

## Samarbeidsmodell:



## Forslag til budsjett:



KOSTNADER DRIFT		Andel
Fast stab (2 stillinger)	1 500 000	83 %
Engasjementstillinger	3 000 000	
Teknisk stab	500 000	
Leie av lokaler	200 000	17 %
Administrasjonsutgifter	300 000	
Teknisk utstyr/materialer	200 000	
Reise	300 000	
SUM	6 000 000	100 %

FINANSIERING		Andel
Statlige midler (KUD)	4 000 000	66 %
Regionale midler (TFFK)	1 300 000	22 %
Medlemsavgift kommuner	300 000	5 %
Salg	400 000	7 %
SUM	6 000 000	100 %

## Sak 14/20 Regnskap og styrets årsberetning 2019

Saksdokumenter:

- Totalregnskap 2019
- Delregnskaper 2019
- Styrets årsberetning for 2019

Saksbehandler: Berit Fjellberg

### Forslag til vedtak:

1. Styret i Nord-Troms Regionråd DA godkjenner selskapets regnskap for 2019, med et underskudd på kr 213.226.
2. Styret foreslår overfor representantskapet at underskuddet dekkes av frie fond.
3. Forslaget til styrets årsberetning for 2019 godkjennes.

**Vedtak:** forslag til vedtak enst vedtatt.

### **Regnskap:**

Totalregnskapet i Nord-Troms Regionråd består av 4 avdelings-regnskap; drift inkl ungdomssatsinga RUST og rådmannsutvalget, Nord-Troms Studiesenter, prosjektene Drivkraft Nord-Troms og Kompetanseløft Nord-Troms.

Totalregnskapet er summen av de omtalte delregnskapene, og er selskapets offisielle regnskap. Totalregnskapet er gjort opp med et underskudd for regnskapsåret 2019 på kr 213.226.

Driftstilskuddet fra kommunene: fordeles 40 % «flatt» og 60 % etter folketall i den enkelte kommunene.

# Nord-Troms Regionråd DA

## Totalregnskap

**31.12.19**

**Totalregnskapet består av:**

**Drift / Rust / RU**

**Studiesenteret**

**Drivkraft**

**Kompetanseløftet (avsluttet 30.06.2019)**

**Nord-Troms Regionråd DA  
9151 STORSLETT**

**Org.nr. 979 470 452**

**Resultatregnskap per 31.12.19 og 31.12.18**

<b>Inntekter:</b>	<b>Note</b>	<b><u>31.12.19</u></b>	<b><u>31.12.18</u></b>
Driftsstøtte kommuner		2.595.020	2.495.000
Tilskudd/krav på tilskudd Troms fylke		1.245.569	1.606.263
Andre inntekter	1	<u>1.347.639</u>	<u>772.419</u>
<b>Sum inntekter</b>		<b><u>5.188.228</u></b>	<b><u>4.873.682</u></b>
<b>Kostnader:</b>			
Lønn og personalkostnader	2	3.185.869	3.053.528
Husleie		176.954	179.754
Mindre utstyr, lokale tjenester / EDB		129.141	60.517
Regnskap og revisjon	3	24.125	24.694
Kontorrekvisita, porto og telefon		134.771	110.200
Reise, diett og bilgodtgjørelse		190.137	147.603
Matekostnad, annonser og diverse kostnader		385.196	356.226
Prosjekt og studiekostnader	4	<u>1.183.735</u>	<u>921.649</u>
<b>Sum driftskostnader</b>		<b><u>5.409.928</u></b>	<b><u>4.853.571</u></b>
<b>Driftsresultat</b>		<b><u>- 221.700</u></b>	<b><u>20.111</u></b>
<b>Renteinntekter</b>		<b><u>8.474</u></b>	<b><u>4.642</u></b>
<b>Resultat</b>		<b><u>- 213.226</u></b>	<b><u>24.753</u></b>



**Nord-Troms Regionråd DA**  
**9152 SØRKJOSEN**  
**Org. nr. 979 470 452**

Balansen pr. 31.12.19 og 31.12.18

<b>Eiendeler:</b>	<b>Note</b>	<b>31.12.19</b>	<b>31.12.18</b>
Aksjer Hølti Næringshage/NPS		33.200	33.200
Debitorer		155.769	20.450
Andre kortsiktige fordringer		19.584	12.824
Krav på tilskudd		928.192	1.411.775
Bank	5	<u>2.325.947</u>	<u>1.600.838</u>
<b>Sum eiendeler:</b>		<b><u>3.462.692</u></b>	<b><u>3.079.087</u></b>
<b>Egenkapital og gjeld:</b>			
Eierandeler		75.000	75.000
Kompetansefond		100.000	100.000
Fond RUST		100.000	100.000
Mastergradfond		80.000	80.000
Frie fond		<u>1.062.595</u>	<u>1.275.621</u>
<b>Sum egenkapital</b>		<b><u>1.417.595</u></b>	<b><u>1.630.621</u></b>
<b>Kortsiktig gjeld:</b>			
Leverandører		10.909	64.959
Forskudd fra samarbeidspartnere/studenter		1.572.267	977.834
Skatetrekk		122.301	96.690
Feriepengelånnen kortsiktig gjeld	6	<u>339.820</u>	<u>308.983</u>
<b>Sum kortsiktig gjeld</b>		<b><u>2.045.297</u></b>	<b><u>1.448.466</u></b>
<b>Sum egenkapital og gjeld</b>		<b><u>3.462.692</u></b>	<b><u>3.079.087</u></b>

Nord-Troms ..... 2020

Ørjan Albrigtsen

Geir Varvik

Hilde Nyvoll

Dau-Håvard Johnsen

Eirik Løsnegaard Mevik

Bernt Eirik Isaksen Lyngstøl

Berit Fjellberg

Nord-Troms Regionråd DA  
9151 STORSLETT

Org.nr. 979 470 452

### Noter til regnskapet.

#### Generelt:

Totalregnskapet består av regnskapene for Drift inklusiv ungdomsskoleenheten KLST og Rådmannsutvalget, Nord-Troms Senter, Drivkraft og Kompetanseloft i Nord-Troms.

#### Regnskapsprinsipper:

Årsregnskapet er satt opp i samsvar med regnskapsloven og god regnskapsskikk. Selskapet har videre fulgt relevante bestemmelser i Norsk Regnskapsstandard utarbeidet av Norsk Regnskaps Stiftelse.

#### Note 1 Andre inntekter.

Beløpet henføres til tilskudd til forskjellige prosjekter inklusiv studienavgift som studentene har betalt.

#### Note 2 Lønn og personalkostnader.

Selskapet har i 2019 hatt en 7 årsverk.

Lønnskostnader	2019	2018
Lønn og personalkostnader	3.185.869	3.053.528

Ytelser til ledende personer:

Daglig leder	743.226	730.101
--------------	---------	---------

Pensjonsforpliktelser omfatter ordinær KLP ordning, og er ikke balanseført. Forsikrede ordninger omfatter alle ansatte. Det er i regnskapsåret innbetalt pensjonspremie på Kr. 483.644,-. Selskapet har pensjonsforpliktelse for tidligere ansatte. Selskapet oppfyller alle pensjonsforpliktelser.

Note 3 Revisjonshonorar	2019	2018
Revisjonshonorar er kostnadsført med	24.125	24.094

**Note 4 Prosjekt og studiekostnader**

Beløpet henføres til kostnader til forskjellige prosjekter i regi av Drift, RUST, Nord-Troms Studiesenter og Kompetanseløft i Nord-Troms.

**Note 5 Bankinnskudd.**

År	2019	2018
Spærret på skatetrekk/konto	180.504	150.423

**Note 6 Feriepenger/annen kortsiktig gjeld.**

	2019	2018
Feriepenger	321.320	274.463
Annenn kortsiktig gjeld	<u>18.500</u>	<u>34.520</u>
Sum	<u>339.820</u>	<u>308.983</u>

Annenn kortsiktig gjeld henføres til periodisert revisjonshonorar.

**Delregnskap Drift:**

Delregnskapet for drifta, som også inkluderer ungdomssatsingen RUST og sekretariat for rådmannsutvalget, er gjort opp med et overskudd på kr 8.074 for 2019.

# Nord-Troms Regionråd DA

## Drift

### 31.12.2019

# Nord-Troms Regionråd DA

## 9151 STORSLETT

**DRIFT**      Daglig leder: Berit Fjellberg

Resultatregnskap pr. 31.12.19

Inntekter:	31.12.19	31.12.18
Driftsstøtte fra kommunene	1.845.000	1.995.000
Andre inntekter	<u>951.655</u>	<u>442.875</u>
<b>Sum inntekter</b>	<b><u>2.796.655</u></b>	<b><u>2.437.875</u></b>
<b>Kostnader:</b>		
Lønn og feriepenger - ref. sykepenger	1.015.952	914.854
Andre Personalkostn.	263.551	201.475
Husleie, telefon, renhold, strøm o.l	161.024	117.994
Regnskap og revisjon	8.250	9.700
Bil, diett og reisekostnader	129.823	115.125
Diverse kostnader inkl. møter	189.997	296.630
Armonser, div.kostn – renteløst	100.665	58.075
Tiltak ungdom	<u>84.848</u>	<u>65.990</u>
<b>Delsum kostnader</b>	<b><u>1.954.110</u></b>	<b><u>1.779.843</u></b>
Ikke budsjetterte kostnader / kjøp av tjenester	<u>834.471</u>	<u>657.451</u>
<b>Sum kostnader</b>	<b><u>2.788.581</u></b>	<b><u>2.437.294</u></b>
<b>Resultat</b>	<b><u>8.074</u></b>	<b><u>581</u></b>

Lønn er redusert med administrativ kostnadsfordeling med RUST, Nord-Troms Studiesenter og Kompetanseløst i Nord-Troms for økonomioppfølging.

Sørkjosen 26, februar 2020

Kommentarer til avvik;

- «Andre inntekter» – dette er prosjektinntekter og diverse inntekt (Infrastrukturprosjekt og Lyngshestprosjekt)
- «Lønn og feriepenger» – lønn er redusert med administrativ kostnadsfordeling og refusjon av sykepenger

- «Regnskap og revisjon» – regnskapsfører er ansatt i regionrådet, kostnaden kommer derfor til uttrykk i posten «lønn og personal»
- «Husleie, telefon o.l.» – her inngår også datakostnader. Overforbruk skyldes ekstraordinære datakostnader i forbindelse med oppdatering av hjemmesiden [www.nordtromsportalen.no](http://www.nordtromsportalen.no) med kr 51.197 (det er gjort vedtak i saken)
- «Annonser, div kostnader, profilering» – overforbruk skyldes i hovedsak utarbeidelse av presentasjon og innkjøp av gaver i forbindelse med studietur til Sogndal i mai
- «Tiltak ungdom» – dette omfatter kostnader til tur ungdom og ordførere, RUST-konferansen, regionale ungdomstreff
- «Ikke budsjetterte kostnader/kjøp av tjenester» – henfører seg til kjøp av prosjektledere i ulike prosjekt

#### Delregnskap Nord-Troms Studiesenter:

Delregnskapet for Studiesenteret er gjort opp med et underskudd på kr 221.301 for 2019. Underskuddet skyldes bortfall av prosjektinntekter etter avslutningen av «Kompetanseløft Nord-Troms», juni 2019. I prosjektfasen ble mye av utviklingsarbeidet som utføres i studiesenteret belastet prosjektet.

Eierkommunene har bidratt med 500.000 i tilskudd i 2019, det samme beløpet som Troms fylkeskommune har bevilget. Øvrige inntekter er deltakeravgifter på ulike kurs, avvikling av eksamen o.l.

Det har vært jobbet intensivt med å få til forutsigbar finansiering av drifta av studiesenteret i 2019. Dette har resultert i driftsbidrag over Statsbudsjettet og en ekstrabevilgning fra fylkeskommunen som vil gjøre seg gjeldende fra regnskapsåret 2020. Det vil si at driftsfinansieringen for 2020 med dagens bemanning og aktivitetsnivå er sikret.

## **Nord-Troms Regionråd DA**

### **Studiesenteret**

### **Regnskap pr. 31.12.2019**

### **vs. budsjett**

## Nord-Troms Regionråd DA

### Nord-Troms Studiesenter

Leder: Kristin Vannelið Jøntansen

	Regnskap 31.12.19	Budsjett 31.12.19	Avvik
<b>Inntekter:</b>			
Diverse inntekter	351.592	20.000	331.592
Kommunene i Nord-Troms	500.020	500.000	20
Kurs	88.100	100.000	-11.900
Troms fylke	<u>500.000</u>	<u>500.000</u>	<u>0</u>
<b>Sum inntekter</b>	<b><u>1.439.712</u></b>	<b><u>1.120.000</u></b>	<b><u>319.712</u></b>
<b>Kostnader:</b>			
Lønn og personalkostnader	1.222.700	800.000	-422.700
Husleie og kostnader lokale	77.339	90.000	12.661
Nettside/EIDB	22.644	35.000	12.356
Revisjon	7.875	10.000	2.125
Kontorkostnader	39.812	40.000	188
Møtekostnader	9.045	10.000	957
Studie- og kurskostnader	228.631	80.000	-148.631
Reisekostnader	28.807	35.000	6.193
Annonsen/markedsføring/renter	<u>24.162</u>	<u>20.000</u>	<u>-4.162</u>
<b>Sum kostnader</b>	<b><u>1.661.013</u></b>	<b><u>1.120.000</u></b>	<b><u>-541.013</u></b>
<b>Resultat</b>	<b><u>-221.301</u></b>	<b><u>0</u></b>	<b><u>-221.301</u></b>

Storslett 24. februar 2020

#### Kommentar til avvik:

- Diverse inntekter må ses i sammenheng med studie- og kurskostnader – disse er variable og knyttet direkte til aktivitet
- Lønn- og personalkostnader – tidligere ble denne delvis finansiert med prosjektinntekter fra Kompetanseløftet

#### Prosjektregnskap Drivkraft Nord-Troms:

Prosjektregnskapet for «Drivkraft Nord-Troms» er gjort opp i balanse for 2019. Prosjektstart var 1.7.2019.

## Nord-Troms Regionråd DA

### Krivi kraft

Leder: Gunbjørg Melkjorsen

	Regnskap 31.12.19	Budsjett 31.12.19	Avvik
<b>Inntekter:</b>			
Kommunene i Nord-Troms	250.000	250.000	0
Eget arbeid	0	112.500	112.500
Troms fylkeskommune	<u>290.817</u>	<u>362.500</u>	<u>71.683</u>
<b>Sum inntekter</b>	<b><u>540.817</u></b>	<b><u>725.000</u></b>	<b><u>184.183</u></b>
<b>Kostnader:</b>			
Lønn og personalkostnader	390.875	400.000	9.125
Husleie og kontorhold	120.215	50.000	-70.215
Arenabygging / Info formidling	0	200.000	200.000
Metekostnader	6.915	12.500	5.585
Styringsgrupper	0	25.000	25.000
Reisekostnader	<u>22.812</u>	<u>37.500</u>	<u>14.688</u>
<b>Sum kostnader</b>	<b><u>540.817</u></b>	<b><u>725.000</u></b>	<b><u>184.183</u></b>
<b>Resultat</b>			

Storslett 24. februar 2020

### Prosjektregnskap Kompetanseløft i Nord-Troms:

Prosjektregnskapet for «Kompetanseløft i Nord-Troms» ble avsluttet 30.06.19.

Prosjektet startet opp i 2014. Dette har vært et utviklingsprosjektet i regi av Nord-Troms Studiesenter med 3 hovedsatsinger;

- Strategisk kompetanseutvikling i kommunene
- Strategisk kompetanseutvikling i bedrifter
- Utvikling av fellesområdene Motor, Megler og Møteplass

Prosjektperioden har gått over vel 5 år med 75 % finansiering fra Troms fylkeskommune og egen inntjening på 25 %. Tilskuddet fra fylkeskommunen har vært på kr 5mill, ca 1mill pr år til Kompetanseløftet.

#### Nord-Troms Regionråd DA

#### Kompetanseløft i Nord-Troms

Prosjektansvarlig: Nord-Troms Studiesenter v/Jan Frode Fjære og Kristin Vænnelid Johansen

	Totalregnskap Kompetanseløft Nord-Troms 31.12.2018	Regnskap 30.06.2019	Total prosjekt regnskap 30.06.2019
<b>Inntekter:</b>			
Inntekter fra prosjekter/diverse inntekter	2.093.840	13.600	2.107.440
Tilskudd Kompetanseløft	<u>4.602.556</u>	<u>397.444</u>	<u>5.000.000</u>
<b>Sum inntekter</b>	<b><u>6.696.396</u></b>	<b><u>411.044</u></b>	<b><u>7.107.440</u></b>
<b>Kostnader:</b>			
Lønn og personal	2.140.555	178.286	2.318.841
Husleie/kontorleie	457.050	30.993	488.043
Danningskostnader	85.288	4.065	89.353
Regnskap og revisjon	57.888	6.000	63.888
Møtekostnader	201.556	61.768	263.324
Eksterne tjenester/studie- og kurs	791.657	35.785	827.442
Reisekostnader	162.329	8.696	171.025
Administrative kostnadsfordeling	2.664.279	85.451	2.749.730
Overførte kostnader	<u>135.794</u>	<u>0</u>	<u>135.794</u>
<b>Sum kostnader</b>	<b><u>6.696.396</u></b>	<b><u>411.044</u></b>	<b><u>7.107.440</u></b>
<b>Resultat</b>	<b><u>0</u></b>	<b><u>0</u></b>	<b><u>0</u></b>

#### Kommentar:

Administrativ kostnadsfordeling foretatt mellom avdelingene Drift, Nord-Troms Studiesenter og Kompetanseløft i Nord-Troms henfører seg til personal- og kontorkostnader for daglig leder og prosjektleder Kompetanseløftet – kommunestrategi og MMM-strategi.

Storslett 31. august 2019



# **Nord-Troms Regionråd DA**

## **Kompetanseløft i Nord-Troms**

### **Total prosjektegnskap**

**per 30.06.2019**

**mot budsjett**

**Periode| 2014 - 2019**



## Nord-Troms Regionråd DA

### Kompetanseløft i Nord-Troms

Prosjektansvarlig: Nord-Troms Studiesenter v/Jan Frode Fjære og Kristin Vatneliid Johansen

	<b>Total prosjekt regnskap 30.06.2019</b>	<b>Budsjett 2014 til 30.06.2019</b>	<b>Avvik</b>
<b>Inntekter:</b>			
Inntekter fra prosjekter/egenandeler	2.107.440	1.775.000	332.440
Tilskudd Kompetanseløft	<u>5.000.000</u>	<u>5.000.000</u>	<u>0</u>
<b>Sum inntekter</b>	<b><u>7.107.440</u></b>	<b><u>6.775.000</u></b>	<b><u>332.440</u></b>
<b>Kostnader:</b>			
Kontorhold/utstyr slått sammen med			
Markedsføring, spredning, seminar	577.396	1.050.000	-472.604
Møter	263.324	150.000	-113.324
Prosjektledelse, medarbeidere, frikjøp, kjøp av tjenester	5.896.013	5.000.000	-896.013
Regnskap/revisjon	63.888	250.000	186.112
Reiser	171.025	225.000	53.975
Uforutsatt	<u>135.794</u>	<u>100.000</u>	<u>-35.794</u>
<b>Sum kostnader</b>	<b><u>7.107.440</u></b>	<b><u>6.775.000</u></b>	<b><u>-332.440</u></b>
<b>Resultat</b>	<b><u>0</u></b>	<b><u>0</u></b>	<b><u>0</u></b>

Storslett 31. august 2019

Nord-Troms Regionråd DA

Nord-Troms Studiesenter

Berit Fjellberg  
-daglig leder-

Kristin Vatneliid Johansen  
-prosjektleder-

## Styrets årsberetning:

Styrets årsberetning tilfredsstillende formkrav i Regnskapsloven og sendes sammen med revidert offentlig regnskap (totalregnskapet) til regnskapsregisteret i Brønnøysund.

Nord-Troms Regionråd DA  
9151 Storslett  
Org.nr. 979 470 452

### Årsberetning 2019.

#### Selskapets virksomhet.

Nord-Troms Regionråd skal være et politisk og administrativt samarbeidsorgan som arbeider med saker av felles interesse mellom kommunene og fremmer regionens interesser i fylkes- og rikssammenheng.

#### Selskapets overordnede målsetting.

Regionrådet skal fungere som et samlet organ og jobbe aktivt for gode rammebetingelser for utviklingen av Nord-Troms regionen.

Kantorsted for sekretariatet er Hovedvegen 2, 9151 Storslett.

#### Årets drift.

Regnskapet for Nord-Troms Regionråd DA 2019 er gjort opp med et underskudd på kr. 213.226,-. Underskuddet henføres til bortfall av prosjektinntekter og at det er medgått betydelig med ressurser for å sikre framtidig finansiering av Nord-Troms Studisenter. Styret og daglig leder bekrefter at forutsetningen for fortsatt drift av selskapet er tilstede, og det er lagt til grunn ved avleggelse av årsregnskapet.

#### Arbeidsmiljø / ytre miljø.

Efter styrets mening er arbeidsmiljøet i selskapet godt. Det har ikke forekommet arbeidsulykker eller personskader i 2019. Bedriften forutsetter ikke det ytre miljø.

#### Likestillingsarbeidet.

Da selskapet har få ansatte ser vi ikke behov for tiltak med hensyn til likestilling.

Nord-Troms ..... 2020

Ørjan Albrigtsen  
styreleder

Geir Varvik  
nestleder i styret

Hilde Nyvoll  
styremedlem

Dan-Håvard Johnsen  
styremedlem

Eirik Lønnegård Mevik  
styremedlem

Bernt Eirik Isaksen Lyngstad  
styremedlem

Berit Fjellberg  
daglig leder

## Sak 15/20 Årsrapport 2019

Saksdokumenter:

- Årsrapport for 2019 (vedlagt)

Saksbehandler: Berit Fjellberg

### Forslag til vedtak:

**Årsrapport for Nord-Troms Regionråd tas til etterretning. Rapporten legges frem for representantskapet og sendes kommunestyrene til orientering.**

**Vedtak: forslag til vedtak enst vedtatt.**

### **Saksopplysninger:**

Til forskjell fra årsberetningen som utarbeides etter krav i Regnskapsloven, viser årsrapporten regionrådets virksomhet gjennom hele året.

Årsrapporten for 2019 er satt sammen av delrapporter fra selskapets drift, Nord-Troms ungdomsråd/RUST, rådmannsutvalget og Nord-Troms Studiesenter, samt ulike prosjekter.

Prosjektet «Kompetanseløft Nord-Troms» inngår i satsingen fra fylkeskommunen; «Nærings- og utviklingsplan for Nord-Troms» 2016–2019 som også omfatter «Boligutvikling» (avsluttet februar 2018) og «Entreprenørskapssatsingen HoppIDÈ», som ble avsluttet på slutten av året 2019. Prosjektene er omtalt i årsrapporten. Det er også en orientering om satsingen «Mastergradsstipend Nord-Troms» og prosjektet Regional strategi for infrastruktur, Havneprosjektet, Lyngshestprosjektet og prosjekt Drivkraft Nord-Troms.

Oversikt over møtene som fant sted og beslutningene som ble fattet innenfor rammen av regionrådssamarbeidet i løpet av 2019 er tatt med i årsrapporten.

Det er i tillegg utarbeidet egne delrapporter fra de ulike prosjektene/satsingene.

## Sak 16/20 Innspill Nordområdemeldingen

Saksbehandler: Eirik L. Mevik

### **Notat til regionrådets møte 24.03.2020**

Nordområdepolitikken er under oppdatering. Spørsmålet er om Nord-Troms regionråd skal ta en aktiv rolle i arbeidet og hvordan vi gjør dette?

Adr.: Hovedveien 2, 9151 Storslett  
Tlf. 77 58 82 79, Org. nr. 979 470 452  
E-post: [regionrad@ntroms.no](mailto:regionrad@ntroms.no)  
[www.nordtromsportalen.no](http://www.nordtromsportalen.no)



Regjeringen har lagt seg på at to hovedlinjer skal utredes.

### 1. Utenriks og sikkerhetspolitikk

Oppdatert analyse av den utenriks- og sikkerhetspolitiske situasjonen i nordområdene og redegjøre for regjeringens tiltak for å sikre våre interesser.

### 2. Samfunnsutvikling i nord

Hovedvekten i meldingen vil være på samfunnsutviklingen i nord, næringsliv og kompetanse, infrastruktur, klima og miljø, samt sikkerhet og beredskap. Urfolk og samiske spørsmål har en selvfølgelig plass i meldingen.

Det er særlig under punkt 2 Nord-Troms bør komme i interaksjon med meldingsskriverne. Punkt 1 kan virke høytstevende for de fleste, men grunnleggende sikkerhetspolitikk er tilstedeværelse. I en moderne verden kan sivil tilstedeværelse være vel så avskrekkende som militær tilstedeværelse.

Det er under punkt to vi kan samle oss i Nord-Troms og gi regjeringa en felles uttalelse om samfunnsutvikling i nord generelt og Nord-Troms spesielt.

Viktig fra Nord-Troms (innspill fra Willy):

Relasjonen til Sverige/ Finland er særlig viktig.

### Forslag til vedtak:

#### 1. «Nordområdene sett fra Nord-Troms»

Regionrådet arbeider fram et dokument «Nordområdene sett fra Nord-Troms» om samfunnsutvikling i nordområdene generelt, og Nord-Troms rolle spesielt. Vi ber om et møte med aktuelle departement så snart dokumentet er ferdig. Regionrådet innhenter noe skrivehjelp fra eksterne (konsulent?) i en startfase.

#### 2. Rådsordfører og daglig leder utarbeider et forslag til gjennomføringsplan med kostnadsramme som behandles pr epost.

**Vedtak: forslag til vedtak enst vedtatt.**

### OPPFØLGINGS- OG ORIENTERINGSSAKER:

Presentasjon av NorIKT ved styreleder Willy Ørnebakk

- NorIKT etablert 1.1.2020
- Skjervøy vertskommune – alle ansatt i vertskommunen
- Jobber langs 2 hovedlinjer
  1. Organisering – etablering av felles selskap. Tom Erik Jensen leder og Morten Døhl fagkonsulent, øvrige ansatte er organisert «flatt» som

IKT-medarbeidere. Starta med spesialisering av ansatte – grupper på 2–3 personer

2. Infrastruktur og drift. Bli enige om felles strategier. Avtale med Bredbandfylket om kartlegging (alle kommuner inkl Lyngen deltar). Kartleggingen danner grunnlag for plan for veien videre.

- Innspill i møtet: bra med fokus på ansatte og kompetanse. Det er behov for struktur og organisering av IKT samarbeidet. Viktig med fokus på kvalitet. Vi må ha moderne løsninger. Kan vi bruke 3net eller ETele til noe? Positiv tilbakemelding på å starte med kartlegging.

**Henvendelse fra regionlensmann vedr forlikråd – forslag om å slå sammen forlikråd i regionen**

- Saken ble drøftet i RU mandag denne uka
- Regionrådet støtter forslaget fra RU om å be politiet utarbeide en faktabasert utredning med fordeler og ulemper ved de ulike forslåtte modellene. Utredningen sendes kommunene for politisk behandling. Saken følges opp av RU ved leder Stig Kjærvik

#### **DRØFTING:**

**Møte med fylkesråd for næring Karin Eriksen 13. mai i Nordreisa.** Mål for møtet og program drøftes

*Innspill i møtet:*

- *Kommunene deltar med ordfører og næringskonsulent*
- *Skal Arena Nord-Troms, VLF, Halti næringshage inviteres, vurderes etterhvert*
- *Presentasjon av næringslivet i den enkelte kommune i tillegg til regionale satsinger (infrastruktur, kompetanse, RUST)*
- *Særlige utfordringer for næringslivet – coronavirus*
- *Ekstra satsing Nord-Troms og Finnmark 250 mill – prioriteringer/anbefalinger*
- *Drøfting – hvordan samhandler vi framover?*
- *Om ikke møtet kan avholdes fysisk gjennomføres det på Teams*

**Åpen post** (dagsaktuelle saker)

- Representantskap – om ikke mulig å gjennomføre fysisk bruker vi Teams – gjennomføres 28. april som oppsatt i møteplan

Neste møte 30. mars 1000–1130, bruke Teams (fellesmøte ordførere og rådmenn):

- Nord-Troms Strategier
- Innspill fra biblioteksamarbeidet i Nord-Troms
- Åpen post

*Møtet hevet kl 1120*

*Rett protokollutskrift bevitnes*

*Berit Fjellberg*

*referent*