

Kommunedelplan for idrett, friluftsliv og kultur

Aktiviteter til hele befolkningen!



Innhold

1	Innledning.....	4
1.1	Formål med planen	4
1.2	Avgrensinger.....	5
1.3	Minstekrav til planinnhold fra Kulturdepartementet.....	5
2	Planprosess.....	6
2.1	Medvirkning og samråd.....	6
2.1.1	Barn og unges interesser	6
2.1.2	Seminar dag for lag, foreninger og organisasjoner	7
2.2	Fremdriftsplan	1
3	Rammer og forutsetninger	2
3.1	Sentrale føringer.....	2
3.1.1	Idrettspolitik	2
3.1.2	Friluftslivspolitik.....	2
3.1.3	Helsepolitikk	2
3.1.4	Kulturpolitikk	2
3.1.5	Frivillighetspolitikk.....	3
3.2	Regionale føringer	3
3.3	Kommunale føringer.....	3
3.3.1	Avsatte areal i Kommunens arealplan.....	4
3.3.2	Avsatt areal i Kystzoneplan	5
3.4	Økonomiske virkemidler	6
3.4.1	Spillemidler – anlegg til idrett og fysisk aktivitet i kommunene	6
3.4.2	Idrett.....	7
3.4.3	Friluftsliv	7
3.4.4	Kultur	7
3.4.5	Kommunale midler	8
3.4.6	Kommunalt informasjonsarbeid.....	8
4	Befolkningsutvikling i kommunen	9
4.1	Folkehelse.....	10
4.1.1	Hovedutfordringer - Utdrag fra Folkehelseoversikten for Kvæningen kommune	11
4.2	Fremtidig folkehelsearbeid i kommunen	12
5	Resultatvurdering av forrige plan.....	13
5.1	Anlegg vurdert 2012 - 2016.....	13
5.2	Vurdering av behov 2012 – 2016	13
5.3	Handlingsprogram for anleggsutbygging 2012 - 2016	14

5.4	Andre tiltak som er finansiert, igangsatt og ferdigstilt.....	15
5.5	Konklusjon av resultatvurdering	15
6	Anlegg og aktivitet – Status og vurdering	16
6.1	Samfunns- og grendehus.....	16
6.2	Idrett.....	17
6.2.1	Kvæningen Idrettsråd.....	18
6.2.2	Idretts- og flerbrukshall.....	18
6.2.3	Svømmehall.....	19
6.2.4	Friluftsanlegg.....	19
6.2.5	Fotballbaner og ballbinger	19
6.2.6	Nærmiljøanlegg	20
6.2.7	Hoppbakke.....	21
6.2.8	Klatrevegg.....	22
6.2.9	Ridebane.....	22
6.2.10	Skyteanlegg.....	22
6.3	Friluftsliv	23
6.3.1	Friluftslivskartlegging.....	24
6.3.2	Nord-Troms Friluftsråd - Friluftsliv for alle til alle årstider!	24
6.3.3	Landskapsvernområder	24
6.3.4	Hytter.....	26
6.3.5	Gammer	26
6.3.6	Turløyper	26
6.3.7	Skiløyper	29
6.3.8	Fiskeplasser	29
6.3.9	Gapahuker og grillhytter	29
6.3.10	Benker.....	30
6.3.11	Bade- og flytebrygger	30
6.3.12	Rasteplasser og utkikkspunkt	31
6.3.13	Parkeringsplasser.....	31
6.3.14	Toalett og søppelhåndtering	32
6.4	Kultur.....	33
6.4.1	Flerbrukshuset.....	34
6.4.2	Kulturskolen.....	35
6.4.3	Bibliotek.....	35
6.4.4	Kvæningen språksenter	36
6.4.5	Nord-Troms Museum	36

6.4.6	Kunstutstillinger	36
6.4.7	Kultursti	37
6.4.8	Halti kvenkultursenter	37
6.4.9	Frivillighetsentral	37
7	Strategier og satsningsområder	38
8	Oppfølging av kommunedelplan for idrett, friluftsliv og kultur	38

1 Innledning

Kommunedelplan for idrett, friluftsliv og kultur består av hoveddokument, Vedlegg 1 – Handlingsprogram, vedlegg 2 – Anleggsregisteret, vedlegg 3 – Overordnede føringer og veiledere, vedlegg 4 – Begrep og definisjoner.

Kommunedelplan for Idrett, friluftsliv og kultur er hjemlet i Plan - og bygningsloven § 4-1. I henhold til §11- 1 kan det utarbeides kommunedelplaner for bestemte områder, tema eller virksomhetsområdet. Loven legger rammer for organisering og behandlingsprosedyrer. Kommunedelplanens hoveddokument skal legges til hovedrullering hvert 4. år og handlingsprogrammet (vedlegg 1) skal revideres årlig, og ta utgangspunkt i tiltakene som fremgår av kommunedelplanens handlingsprogram. Kommunedelplan for idrett, friluftsliv og kultur er en tematisk plan som hovedsakelig ivaretar kommunens egne, men også regionale og nasjonale interesser. Kommunedelplan er uten juridisk hjemmel når det gjelder arealdisponering og må derfor knyttes til Kommuneplanens arealdel og reguleringsplaner for å oppnå hjemmel.

Kommunedelplan for idrett, friluftsliv og kultur skal ta utgangspunkt i Kvæningen kommunes langsiktige mål:

«Å skape et aktivt og godt leve- og bomiljø der alle tar ansvar. Utvikle kultur- og aktivitetstilbudet som et sentralt element for levevilkår og folkehelse, og vurdere konsekvensene for nærmiljøet i alle tiltak og sammenhenger.»

I kommunen skal det være aktiviteter til hele befolkningen!

1.1 Formål med planen

Planen skal ved siden av å være et styringsredskap for politikerne også benyttes i administrasjonens daglige virke for oppfølging av alt innen idrett, friluftsliv og kultur. Målet med planarbeidet er at kommunen i samarbeid med hele befolkningen, næringsaktører og andre brukere skal få en oversikt over anlegg og områder for kultur og fysisk aktivitet. Planen skal legge grunnlaget for en behovsstyrt utvikling og prioritering av idrettsanlegg, nærmiljøanlegg og aktivitets- og friluftsområder i kommunen. Gjennom innsats innen idrett, friluftsliv og kultur ønsker kommunen å redusere ulike helseutfordringer i befolkningen.

Årlig fordeles spillemidler og andre tilskudd til slike kulturarenaer. Midlene skal bidra til egnede lokaler, bygninger og utearealer som gir rom for ulik kulturell virksomhet. Planen er derfor dokumentasjon for

å søke statlige spillemidler og andre tilskudd og skal dekke Kulturdepartementets krav til plangrunnlag for at kommende anlegg og anleggsrehabiliteringer kvalifiserer for spillemiddeltilskudd.

1.2 Avgrensinger

Kommunedelplanen for idrett, friluftsliv og kultur skal ta for seg kommunens idretts-, friluftsliv- og kulturpolitikk. Planen skal vise hvilke anlegg som er operative og status, ha en plan for disse og en prioritering av fremtidige anlegg. Kulturminner blir holdt utenfor denne planen da den er ivaretatt i egen kommunedelplan for kulturminner. Samtidig vil synliggjøring og tilrettelegging rundt kulturminner og kulturlandskap måtte sees i sammenheng med strategier og tiltak i *Kommunedelplan for idrett, friluftsliv og kultur*, og motsatt.

1.3 Minstekrav til planinnhold fra Kulturdepartementet

- Målsetting for kommunens satsing på idrett og fysisk aktivitet, herunder friluftsliv.
- Målsetting for anleggsutbygging og sikring av arealer for idrett og friluftsliv.
- Resultatvurdering av forrige plan, med statusoversikt.
- Vurdering av langsiktige og kortsiktige behov for både anlegg og aktivitet.
- Det skal gjøres rede for sammenhengen med andre planer i kommunen.
- Prioritert handlingsprogram for utbygging av idretts- og friluftsanlegg.
- Oversikt over forventede kostnader knyttet til drift og vedlikehold av planlagte anlegg.
- Uprioritert liste over langsiktige behov for anlegg.
- Lokaliseringen av eksisterende og planlagte anlegg, områder for friluftsliv og arealbehov for planlagte anlegg og friluftslivsområder bør framgå av relevante kart.

2 Planprosess

Planprosessen skal avdekke status i kommunen, synliggjøre udekte behov og avklare om disse kan dekkes og utarbeide strategier for hvordan dette eventuelt kan gjennomføres.

2.1 Medvirkning og samråd

Jamfør pbl §5-1 er det lagt opp til en bred medvirkningsprosess hvor alle interesserte og berørte parter involveres og får anledning til å komme med innspill både til planprogrammet og selve kommunedelplanen. Medvirkning i planprosesser har flere hensikter, det gir viktige bidrag av kunnskap og fremmer kreativitet i planleggingen, noe som øker kvaliteten på arbeidet. Det gir også økt forståelse om ulike interesser og kan dermed virke konfliktdepende. Ikke minst vil en god medvirkningsprosess gi større forankring og eierskap til plan. Kommunen plikter å tilrettelegge for en aktiv medvirkning. De formelle prosedyrekravene er å anse som minstekrav til saksbehandling og medvirkning. Det vil bli gjennomført både formelle høringer (jfr. pbl § 5-2), seminar og dialogmøter. Medvirkning fra kommunens innbyggere, både som enkeltpersoner og gjennom dialog med lag, foreninger og organisasjoner er viktig, ikke minst når det gjelder å avdekke behov, men også i arbeidet med å utforme strategier. Dette er avgjørende for at planen skal kunne gjenspeile og reflektere status og behov innenfor idrett, friluftsliv og kultur i Kvæningen kommune.

2.1.1 Barn og unges interesser

Barn og unge er et nasjonalt satsingsområde, og innspill fra denne gruppen prioriteres. Rikspolitiske retningslinjer for styrking av barn og unges interesser i planleggingen har krav til den kommunale planleggingsprosessen, hvor kommunene skal:

- vurdere konsekvenser for barn og unge etter plan- og bygningsloven.
- foreta en samlet vurdering av barn og unges oppvekstmiljø for å innarbeide mål og tiltak i kommuneplanarbeidet.
- utarbeide vedtekter, bestemmelser og retningslinjer om omfang og kvalitet av arealer og anlegg av betydning for barn og unge, som skal sikres i planer der barn og unge er berørt.
- organisere planprosessen slik at synspunkter som gjelder barn som berørt part kommer fram og at ulike grupper barn og unge selv gis anledning til å delta.

I denne planprosessen er barn og unges interesser ivaretatt gjennom:

- Ungdomsrådet har hatt et eget møte for å drøfte egne innspill til plan sammen med en representant fra den interne arbeidsgruppa i kommuneadministrasjon.
- Skolen, med elevrådet, ble oppfordret til å drøfte temaet og komme med barn og unges ønsker for kultur, idrett og friluftsliv i kommunen. Skolen har tydeliggjort behovet for et

nærmiljøanlegg som kan benyttes i og utenfor skoletid, som skal dekke aktivitetsbehov for barn og unge i alderen 6 – 19 år.

- Barnetråkk - Gjennom Barnetråkks digitale verktøy har barn og unge registrert og kartfestet hvordan de bruker sitt nærmiljø. Registreringen viser at de er ivrige brukere av nærrområdene, men også fjellområder i friluftsliv- og rekreasjons-sammenheng. Friluftsliv er viktig for alle aldersgrupper. I planprosessen er viktige elementer som turstier, skiløyper, toppurtmål, rasteplasser ol. kartlagt. Slike elementer må ikke bygges ned. Resultatene brukes i kommunal planlegging.

2.1.2 Seminardag for lag, foreninger og organisasjoner

Kommunen inviterte til en seminardag for lag, foreninger og organisasjoner, for i felleskap å drøfte situasjon i kommunen. Slik ble det tilrettelagt for at disse skulle få komme med sine innspill på et tidlig tidspunkt i planarbeidet.

Lag, foreninger og organisasjoner (listen er ikke uttømmende)

- Rådet for funksjonshemmede
- Eldreråd
- Idrettslag
- Skytterlag
- Rideklubb
- Grendeutvalg
- Grende- og bygdelag
- Trim- og turlag
- Jeger- og fiskeforening
- Scooterforeninger
- Historielag

Nærmere 30 representanter fra ulike lag, foreninger og andre organisasjoner møtte på seminardagen den 27.04.18. Det ble gjennomført en kort presentasjon av bakgrunnen for og av planarbeidet før deltagerne ble plassert i arbeidsgrupper. De utarbeidet forslag til målsetninger, både overordnede og for de ulike temaene. Deres kunnskap om lokalsamfunn og kommunen som helhet ble brukt til å dokumentere tilstanden og dagens bruk av anlegg og områder. Til slutt ble ønsker og tanker om fremtiden notert.

Enkelte tema gikk igjen

- Tilrettelegging for eldre og funksjonshemmede
- Nye nærmiljøanlegg
- Parkeringsplasser ved utfartsområder
- Sjøpplhåndtering
- Toalett

2.2 Fremdriftsplan

Prosess	2018											
	J	F	M	A	M	J	J	A	S	O	N	
Varsel og oppstart av planarbeidet og vedtak om høring av planprogram – Formannskapet. <i>(Minimum 6 uker til offentlig ettersyn)</i>	29.jan											
Oppstart av intern prosess, etablering av prosjektgruppa.												
Høringsfrist			14.mar									
Oppsummering av merknader og fastsetting/vedtak av planprogram – Kommunestyret.				25.apr								
Ferdigstille utredning <i>(Kartlegging og verdisetting av friluftslivsområder)</i>												
Utarbeiding av planforslag til 1. gangs behandling. Medvirknings- og samarbeidsmøter med berørte parter. Seminar Dialogmøter												
Første gangs høring av kommunedelplan – Formannskapet. <i>(Minimum 6 uker til offentlig ettersyn)</i>									12.sept			
Høringsfrist											02.nov	
Sluttbehandling – Kommunestyret												19.des

3 Rammer og forutsetninger

Mål og rammer for den nasjonale politikken blir formidlet gjennom stortingsmeldinger, rikspolitiske retningslinjer, rundskriv, bestemmelser for tilskuddsordninger m.m.

3.1 Sentrale føringer

3.1.1 Idrettspolitik

Kulturdepartementet er forvalter av idrett, kultur, frivillig virksomhet, pengespill og lotteri. Som begrunnelse for medvirkning og støtteordninger til idrettsformål, har staten tradisjonelt framhevet at idrett og fysisk aktivitet har en egen- og nytteverdi. Beskrivelsen av idrettens egenverdi tar utgangspunkt i helseperspektivet, glede, mestring og deltakelse i et sosialt fellesskap. Det overordnede mål for statlig idrettspolitik formuleres gjennom visjonen «idrett og fysisk aktivitet for alle». Alle som ønsker det skal ha mulighet for å drive med idrett og fysisk aktivitet. *Stortingsmelding 26 (2011-2012) Den norske idrettsmodellen* slår fast at staten gjennom idrettspolitikken har et særlig ansvar for barn (6 – 12 år) og ungdom (13 – 19 år), personer med nedsatt funksjonsevne og inaktive. Idrettspolitikken skal bidra til lokal forankret aktivitetstilbud, både organisert og egenorganisert idrett.

3.1.2 Friluftslivspolitik

Klima- og miljødepartementet er fagdepartementet for friluftsliv og har ansvaret for blant annet tilskuddsordninger og lovverk. Gjennom *Stortingsmelding 18 (2015-2016) Friluftsliv – Natur som kilde til helse og livskvalitet* ønsker regjeringen å bidra til at flere driver med friluftsliv. Prioriterte grupper og områder er nærmiljøet, barn (6 – 12 år) og unge (13 – 19 år), inaktive, de med nedsatt funksjonsevne og personer med innvandrerbakgrunn. Formålet med friluftsløven er å verne friluftslivets naturgrunnlag og sikre allmennheten fri ferdsel og opphold i naturen.

3.1.3 Helsepolitikk

Stortingsmelding 34 (2012-2013) Folkehelsemeldingen representerer nasjonale myndigheters oppfølging av føringene i folkehelseloven og er en samlet strategi for å utvikle en bærekraftig folkehelsepolitikk. Det å bruke fysisk aktivitet i det forebyggende helsearbeidet er en god strategi som vil kunne gi mere overskudd, trivsel, velvære og mindre sykdom. *Stortingsmelding 19 (2015-2016) Folkehelsemeldingen – Mestring og muligheter* peker på nærmiljøet som en viktig arena for videre folkehelsearbeid.

3.1.4 Kulturpolitikk

Kulturdepartementet er forvalter av kultur, idrett, frivillig virksomhet, pengespill og lotteri. Kulturlivet skal være mangfoldig, sterkt og uavhengig. Gjennom kunst og kultur utvider vi vår forståelse av oss selv og det samfunnet vi lever i. Vi tvinges til å reflektere, kommentere, kritisere og utfordre. Nasjonalt

satses det på kultur. Gjennom «Den kulturelle skolesekken» får alle skoleelever i Norge møte profesjonell kunst og kultur av alle slag.

3.1.5 Frivillighetspolitikk

Norge er verdensledende på frivillig arbeid. Innsatsen de frivillige gjør har stor betydning for enkeltmennesker, men også for samfunnet som helhet. Det at folk engasjerer seg og tar ansvar i nærmiljøet, forebygger ensomhet og bygger fellesskap. Frivillighet har en sentral plass i regjeringens plattform og er essensiell for Kvæningen kommune. Samarbeid og samhandling har vært og er viktig for å ta vare på de frivillige og dugnadsånden også i fremtiden.

3.2 Regionale føringer

Fylkeskommunen og kulturetaten skal bidra til regional utvikling og legge til rette for deltakelse og opplevelser av høy kvalitet i Troms innenfor hele bredden av kunst- og kulturfeltet, noe som også inkluderer folkehelse, idrett og friluftsliv. Samisk og kvensk kultur er en naturlig og integrert del av kulturtilbudet som utvikles. Fylkeskommunen skal være en sentral tilrettelegger for fysisk aktivitet for alle. Fylkeskommunen har laget en handlingsplan med visjon om *Et Aktivt Troms* og har som hovedmål at *Alle skal ha mulighet til å drive idrett og friluftsliv som trivselsskapende, helsefremmede og miljøvennlig aktivitet både i idrettsanlegg, i nærmiljøet og i naturen for øvrig*. I dette arbeidet er barn (6 – 12 år) og ungdom (13 – 19 år) prioriterte målgrupper. For andre dokumenter som gir viktige føringer for Kvæningen kommune se *Vedlegg 3 – Overordnede føringer og veiledere*.

3.3 Kommunale føringer

I Kvæningen kommune er det flere aktive lag og foreninger som organiserer ulike tilbud innen kultur og fysisk aktivitet for alle aldersgrupper. Tilrettelegging av de gode møteplassene, slik at disse kan drive og utvikle den kulturell virksomheten, idretten og friluftslivet i kommunen, er svært viktig. Ildsjeler og frivillige er de beste utviklingsaktørene i lokalsamfunnet. Ved å involvere og anerkjenne deres rolle som samfunnsutviklere kan kommunen styrke sin utviklingskapasitet og kompetanse betraktelig. Dette vil bidra til bolyst og aktive lokalsamfunn!

Kommunen skal fremheve arealer med gode kvaliteter, ulik grad av tilrettelegging og god tilgjengelighet. Det omfatter både arealer i nærmiljøet, friluftsliv- og naturområder i og ved sjø- og vassdrag, friluftsområder som er spesielt tilrettelagt for alle, parkeringsplasser og helt inngreps- og støyfrie naturområder. Nærmiljø er et prioritert felt. I planbeskrivelsen for kommuneplanens arealdel understrekes det at friluftsliv er viktig for folk i Kvæningen. I den forbindelse vil det bli gjennomført en kartlegging av kommunens friluftsområder og bruken av disse.

Kommunedelplan for idrett, friluftsliv og kultur må sees i sammenheng med Kommuneplanens samfunns- og arealdel, Kystsoneplan, og andre temaplaner for kommunen.

3.3.1 Avsatte areal i Kommunens arealplan

Idrettsanlegg

B-kode	Navn	SOSI-kode	Formål	Status
BIA 01	Alteidet Skytebane (riflebane)	1400	Idrettsanlegg	Nåværende
BIA 10	Jøkelfjord	1400	Idrettsanlegg	Nåværende
BIA 11	Alteidet skytebane (leirduebane)	1400	Idrettsanlegg	Framtidig
BIA 12	Burfjord – fotball/friidrett/ski	1400	Idrettsanlegg	Framtidig *)
BIA 13	Badderer – fotball	1400	Idrettsanlegg	Framtidig *)
BIA 14	Navit – motocross	1400	Idrettsanlegg	Framtidig

*) Eksisterende virksomhet stadfestes i plan

Uteoppholdsareal

B-kode	Navn	SOSI-kode	Formål	Status
BUT 01	Kvænangsbotn - lekeplass	1600	Uteoppholdsareal	Framtidig
BUT 02	Sørstraumen – Visitor point verneområder	1600	Uteoppholdsareal	Framtidig

Parkering

B-kode	Navn	SOSI-kode	Formål	Status
SPA 01	Jøkelfjordeidet	2080	Parkering	Framtidig
SPA 02	Låvan	2080	Parkering	Framtidig
SPA 03	Burfjord	2080	Parkering	Framtidig
SPA 04	Bankenes	2080	Parkering	Framtidig
SPA 05	Olgola	2080	Parkering	Framtidig
SPA 06	Sørstraumbrua	2080	Parkering	Framtidig
SPA 07	Nordbotn – Gerbikveien	2080	Parkering	Framtidig
SPA 08	Rundvannsbekken	2080	Parkering	Framtidig
SPA 09	Kvænangsbotn v/Saga	2080	Parkering	Framtidig
SPA 10	Kvænangsbotn - Limpaveien	2080	Parkering	Framtidig
SPA 11	Gardelvågen	2080	Parkering	Framtidig
SPA 12	Toppelbukt	2080	Parkering	Framtidig

Friområde

B-kode	Navn	SOSI-kode	Formål	Status
GF 01	Jøkelfjord	3040	Friområde	Nåværende
GF 02	Burfjord 1	3040	Friområde	Nåværende
GF 03	Sætra	3040	Friområde	Nåværende
GF 10	Alteidet	3040	Friområde	Framtidig
GF 14	Olgolanesset	3040	Friområde	Framtidig

3.3.2 Avsatt areal i Kystsoneplan

B-kode	Lokalitet	Formål	Kommentar
FRI 1	Klubben	Friområde	Området brukes mye, men det er ikke tilrettelagt (bl.a. ikke utedo). Fin fiskeplass og mye O-skjell på vestsiden av dette området.
FRI 2	Olgolaneset	Friområde	Dette er et fint og lett tilgjengelig turområde, delvis tilrettelagt. På tilstøtende landområde er det mange minner/rester fra okkupasjonstida som fergeleie og kanonstillinger, samt to restaurerte gammer fra middelalderen. Dette er et mye brukt turområde som kan videreutvikles. Fin fiskeplass.
FRI 3	Et lite område nord for Burfjord	Friområde	Området er ikke tilrettelagt. Det foregår fiske fra land etter både sjøørret og annen fisk og har et båtutsett. Området er delvis privat.
FRI 4	Isfjorden	Friområde	Dette er et område som er spesielt i forhold til Jøkelfjordbreen. Verdien av området er vurdert til det estetiske, og blir brukt i turistnæringen. Dette er en fin fiskeplass i tillegg til de kvalitetene som er nevnt ovenfor. Det er en del laks i Isfjorden. Området ønskes ikke spesielt tilrettelagt pga. rasfare.
FRI 5	Geitstein	Friområde	Dette er en universelt utformet tilrettelagt fiskeplass med god adkomst og parkering. Området har gapahuk, benker og bord, grillstue, toalett og innlagt vann.
FRI 6	Høgholman (området mellom holmene)	Friområde	Dette er et yndet utfartsområde som benyttes mye av allmennheten både til fiske, bading etc.
N1	Utløpet av Burfjordelva	Naturområde	Munningsområdet har i seg selv en viktig verdi.
N2	Labukta/Alteidet	Naturområde	Dette er et viktig naturområde, samt trekk og hekkeområder for sjøfugl. Området er også en fin fiskeplass fra land
N3	Nordbotten	Naturområde	Området inkluderer munningsområdet både til Kvænangselva og Nordbottenelva. Området er et deltaområde som er et viktig område for vadefugl, andefugl og gjess. Begge vassdrag er varig verna mot kraftutbygging, og det er viktig å ivareta munningsområdene. Området er også et attraktivt friluftsområde.
N4	Gardelvågen	Naturområde	Dette er delvis et deltaområde og ellers et gruntvannsområde. Munningen av elvene Abojohka og Niemejohka ligger innenfor området. Videre er området viktig for vadefugl, andefugl og gjess. Det er også fiskeplasser fra land etter anadrom laksefisk.
N5	Navit	Naturområde	Et nydelig område som er munningsområde for Navitelva, som er varig verna mot kraftutbygging. Det er oppgang av anadrom laksefisk, og utløpet av elva er brukt som fiskeplass. Videre er det en gammel, rekonstruert vannsag i området. Denne vurderes av arbeidsgruppa for miljø og grønne interesser som et kulturminne.
N6	Leira (ved Sørstraumen):	Naturområde	Dette er et gruntvannsområde som er et viktig trekkområde for vadefugl, andefugl og gjess.
N7	Segelvik	Naturområde	Den gamle moloen er et gammelt havneanlegg som var ferdig i 1902. Området er et av få minnesmerker man har for å synliggjøre gamle driftsformer for å ilandsette båter.

3.4 Økonomiske virkemidler

Det er en rekke midler og tilskuddsordninger som er tilgjengelig å søke på for tiltak som retter seg mot idrett, friluftsliv og kultur. Man kan søke til det offentlige, men også gjennom fond og legat. Det gjøres oppmerksom på at tilskudd er søknadspliktige og kan komme med særskilte rammer og vilkår i form av hvem som kan søke, søknadsgrunnlag/ formål og vilkår til utbetaling. Ved tildeling av midler er søker ofte bundet til et sett bestemmelser tilknyttet det utbetalte tilskuddet.

Eksempler på hvor man kan søke midler og tilskudd følger (listen er ikke uttømmende).

3.4.1 Spillemidler – anlegg til idrett og fysisk aktivitet i kommunene

Innenfor denne ordningen gis det tilskudd til følgende anleggstyper:

- Ordinære anlegg: Dette er anlegg for organisert idrett og fysisk aktivitet samt egenorganisert aktivitet.
- Nærmiljøanlegg: Dette er utelukkende anlegg til utendørsanlegg for egenorganisert, fysisk aktivitet, beliggende i tilknytning til bo- og/eller aktivitetsområder.

Nærmiljøanlegg skal være fritt, allment tilgjengelig for egenorganisert, fysisk aktivitet, først og fremst for barn og unge (6 – 19 år), men også for lokalbefolkningen for øvrig. Nærmiljøanlegget kan unntaksvis brukes til organisert, idrettslig aktivitet, men egenorganisert, fysisk aktivitet skal ha førsteprioritet.

Staten har som mål å bidra til at det tilrettelegges for at flest mulig kan drive med idrett og fysisk aktivitet. Der det er gjort en behovsvurdering av anlegg kan tildeling av spillemidler være et slikt bidrag. Spillemidler er den delen av overskuddet fra Norsk Tipping AS som skal brukes for tilrettelegging og stimulering av fysisk aktivitet, kultur- og idrettsanlegg. Kulturdepartementet forvalter den delen av overskuddet som er avsatt til idrettsformål og fysisk aktivitet, mens Fylkeskommunen forvalter overskuddet som skal gå til lokale kulturarenaer. Spillemidler til anlegg er hjemlet i lov om pengespill m.v. (pengespilloven) av 28. august 1992 nr. 103 med senere endringer. Spillemidler til bygging og rehabilitering av idrettsanlegg vil kunne øke befolkningens mulighet til å drive både egenorganisert aktivitet og aktivitet i regi av den frivillige medlemsbaserte idretten. Den viktigste målgruppen for bruk av spillemidler til idrettsformål er barn (6 – 12 år) og unge (13 – 19 år), de med nedsatt funksjonsevne og de som i dag er fysisk inaktive. Hvem som kan søke, hvordan man søker og krav til søknad m.m. kan leses i *Bestemmelser om tilskudd til anlegg for idrett og fysisk aktivitet og Idrettsfunksjonell forhåndsgodkjenning – Veileder for kommunale saksbehandlere, oppdatert 10/2016* (Ny veileder vil bli gjeldene i løpet av høsten 2018).

Gå til <https://www.anleggsregisteret.no/> for mere informasjon om tilskuddsmidler til idrett, fysisk aktivitet, lokale kulturarenaer, løypetiltak i fjellet og overnattingshytter!

3.4.2 Idrett

Lokale aktivitetsmidler (LAM) er en tilskuddsordning fra Kulturdepartementet til medlemsbaserte lokale lag og foreninger. Midlene skal bidra til økt idrettsaktivitet, deltakelse og frivillighet. Det er arbeidet i det enkelte idrettslag for barn (6-12 år) og ungdom (13-19 år) som skal tilgodeses. Kvæningen idrettsråd fordeler LAM til idrettslagene etter retningslinjer fra KUD og anbefalinger fra NIF. Tildelingskriteriene lokalt fastsettes på idrettsrådets årsmøte.

Spillemidler til utstyr forvaltes av Norges idrettsforbund og olympiske og paralympiske komité (NIF). Lag og foreninger, inkludert særforbund, tilknyttet NIF kan søke om tilskudd.

Se www.idrettsanlegg.no og www.idrettsforbundet.no for mere informasjon!

3.4.3 Friluftsliv

Det satses bredt på friluftsliv. Miljødirektoratet har en rekke tilskuddsordninger som kan søkes. Blant annet driftstøtte til interkommunale friluftsråd, sikring av friluftslivsområder, skilting og merking av turløyper og tilskudd til aktivitetsfremmende tiltak for friluftsliv. Kulturdepartementet har tilskudd for løypetiltak i fjellet og overnattingshytter. Landbruksdirektoratet har midler gjennom regionalt miljøprogram og spesielle miljøtiltak i jordbruket (SMIL midler). Troms fylkeskommunes tilskudd til *Fysisk tilrettelegging for friluftsliv i nærmiljøet* der man kan søke om tilrettelegging i form av bord, benker, gapahuker, klopping og mer er også verdt å nevne. Her kan det også søkes midler til skilting og merking av turløyper.

Se www.frifo.no , www.soknadssenter.miljodirektoratet.no og

<http://www.tromsfylke.no/tjenester/natur-og-miljoe/tilskudd-natur-og-miljoe/fysisk-tilrettelegging-for-friluftsliv-i-naermiljoet/> mere informasjon!

3.4.4 Kultur

Gjennom Kulturdepartementet, Fylkeskommunen, Sametinget og Kulturrådet kan man søke midler og tilskudd for ulike små og store kulturprosjekter. For eksempel kan tilskudd bidra til kunst- og kulturarenaer, både inne- og utendørsanlegg. Til flerbruks- eller spesiallokaler som bibliotek, bygg for museum og konsertsal. Midlene kan benyttes til nybygg, ombygging og modernisering av kulturbygg, men ikke til vedlikehold eller drift.

Se <http://www.tromsfylke.no/#/innhold/tjenester/tilskudd/spillemidler-til-kulturarenaer/> for mere informasjon!

3.4.5 Kommunale midler

Kommunens oppgave er å veilede i forbindelse med anleggsutbygging og foreta en løpende vurdering av anleggsbehovene ut fra geografiske og befolkningsmessige forhold. Kommunen utlyser årlig tilskuddsmidler til ulike formål. Eksempler på slike tilskuddsmidler følger.

Tilskudd til lag, foreninger og samfunns- og grendehus i Kvæningen kommune

Lag, foreninger, samfunns- og grendehus kan søke om tilskudd til utstyr, aktiviteter og arrangementer innen idrett, friluftsliv og kultur. Målet er å skape nye tilbud og å opprettholde og videreutvikle allerede eksisterende tilbud. Aktiviteter og arrangementer rettet mot barn og unge vil bli prioritert. Dersom laget eller foreningen integrerer og aktiviserer eldre eller de som er psykisk- og/eller fysisk utviklingshemmet tas dette med. Søknaden må inneholde konkret beskrivelse av hva midlene er skal brukes til.

Tilskudd til nærmiljøtiltak

Kommunestyret har avsatt særskilte investeringsmidler til nærmiljøtiltak. Nærmiljøtiltak skal motivere og oppmuntre til investeringer og tilrettelegging eller opprustning av sosiale møteplasser i nærheten der folk bor, som for eksempel park, bålplasser, uteområder, lekeområder, turområder og turstier. Tiltaket skal bidra til å ivareta og styrke stedskvaliteter i nærmiljøet, nye og/eller eksisterende anlegg, og legge til rette for tilgjengelige rekreasjons- og friluftsområder i nærmiljøet. Det stilles krav om at anlegget skal være åpent for allmennheten. Støtte til nærmiljøtiltak skal være et bidrag til investeringer og tilrettelegging av anlegg i nærmiljøet. Det forutsettes egeninnsats og egenaktivitet (dugnad) fra søkerens side. Søker er ansvarlig for drift og vedlikehold av anlegget. Søker må innhente nødvendige godkjenninger fra grunneier og plan- og bygningsmyndighet før igangsettelse. Disse midlene er øremerket til investeringer og kan ikke brukes på drift. Formannskapet står fritt til å fastsette størrelsen på støtte inntil kr. 75 000,- pr. tiltak/ prosjekt, og kan gjennom det enkelte vedtak knytte særskilte vilkår til utbetalinger.

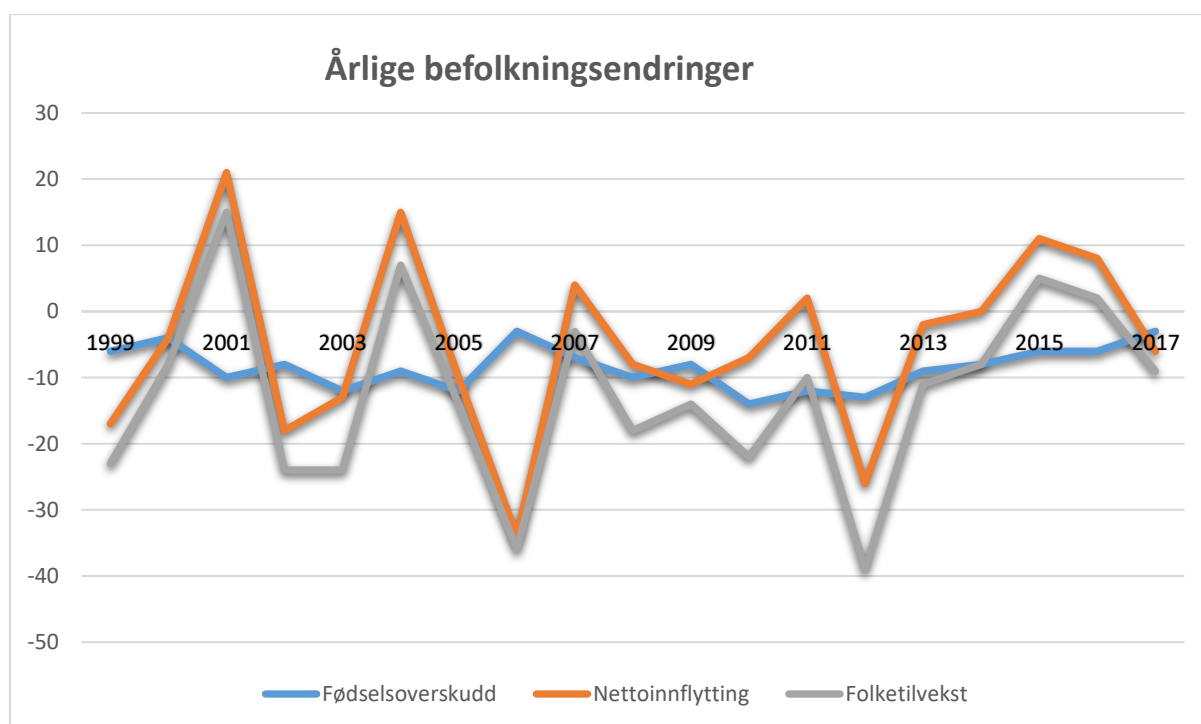
3.4.6 Kommunalt informasjonsarbeid

Kvæningen kommune skal aktivt synliggjøre de ulike aktivitetstilbud, leke- og idrettsanlegg og tur- og fritidsområder gjennom kommuneplaner, hjemmeside og sosiale medier. Informasjonsarbeidet skal gjøres i samarbeid med lag og foreninger, organisasjoner, privatpersoner og andre som står ansvarlige for de ulike tilbudene.

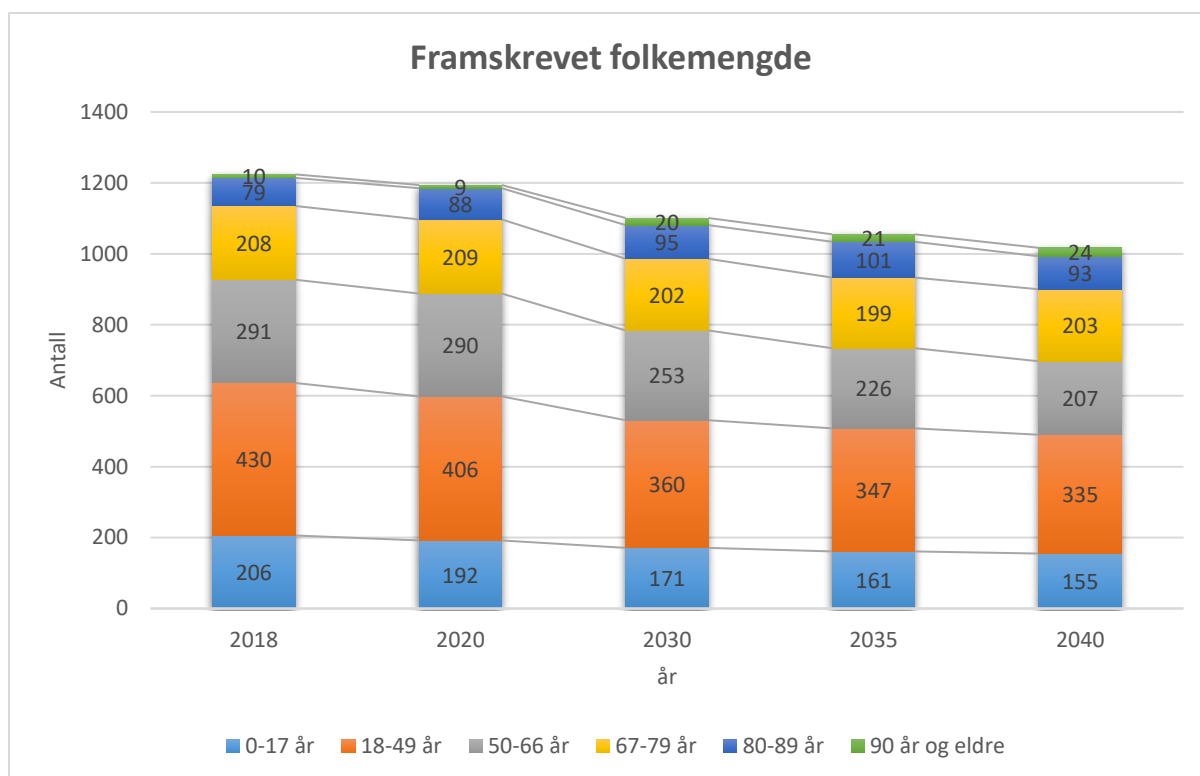
4 Befolkningsutvikling i kommunen

Bosettingsstrukturen i Kvæningen kommune kjennetegnes av små bygder og spredt bosetting. Tjenestetilbudet i bygdene reduseres, i takt med nedgang i innbyggertallet som per 01.01.2018 er 1224 personer. Befolkningsframskrivingen fram mot 2040 viser en ytterligere nedgang. År 2020 - 1212 personer, år 2030 - 1147 personer og år 2040 - 1102 personer. Den eldre befolkningen 75+ øker jevnt og trutt, mens den yrkesaktive delen av befolkningen går ned. Fødselsoverskuddet har vært stabilt negativt i flere år. Mot 2040 ventes det at antall barn vil gå gradvis ned, med størst nedgang de nærmeste årene. Denne utviklingen gjør det nødvendig å gjennomføre en behovsundersøkelse hva gjelder de fremtidige tjenestetilbudene og fordeling av ressursene mellom bygdene.

Kvæningen har en stor andel sesongbeboere i forhold til innbyggertallet. I følge tall fra Landbruksdirektoratet, har rundt 400 personer tilknyttet reindriften sommerboplass i kommunen. I tillegg er det 378 registrerte fritidsboliger i kommunen, som utgjør bortimot 800 personer. Disse anslagene kan tyde på at kommunen kan ha et tilskudd av innbyggere på inntil 1200 personer. Disse oppholder seg i kommunen og tar del i lokalsamfunnet, men er ikke registret som kommunens innbyggere.



Årlige befolkningsendringer i Kvæningen kommune 1999 - 2017, Statistikkbanken – SSB



Framskrevet folkemengde 1. januar, etter region, alder, statistikkvariabel og år, Statistikkbanken - SSB

Tendensen er at innbyggertallet nord for Baddereidet har stabilisert seg, med en liten oppgang i Burfjord, mens innbyggertallet sør for Baddereidet har hatt størst nedgang. Befolkningsendringene i kommunen må legges til grunn for vurdering av videre utvikling av kommunen. I prosessen for kommuneplanens arealdel (2015) har bosetningsstruktur vært et sentralt spørsmål. I denne prosessen ble følgende overordnet mål definert:

«I Kvænangen skal det være levende bygder og det skal bo folk i hele kommunen».

4.1 Folkehelse

Folkehelse er befolkningens helsetilstand og hvordan helsen fordeler seg i en befolkning.

Befolkningens helse påvirkes av følgende faktorer:

- Biologiske faktorer (vekt, blodtrykk, kolesterolnivå og blodsukkernivå)
- Livsstilsfaktorer (kosthold, fysisk aktivitet, røykevaner, alkoholbruk og annen rusbruk)
- Nærmiljøfaktorer (støy, helsefarlige stoffer, negative livshendelser, stress og lite sosial støtte)
- Faktorer på samfunnsnivå (sosial ulikhet og arbeidsledighet)

Folkehelsearbeid er samfunnets totale innsats for å opprettholde, bedre og fremme befolkningens helse gjennom å svekke de nevnte faktorer som medfører helserisiko, og styrke faktorer som bidrar til bedre helse.

Målet med folkehelsearbeid er flere leveår med god helse i befolkningen og å redusere sosiale helseforskjeller. Strategiene retter seg mot hele befolkningen. I tillegg til helsesektorens innsatser, ligger positive påvirkningsfaktorer i alle samfunnssektorer. Positive påvirkningsfaktorer er utdanning, arbeid, bo- og nærmiljø, ren luft, fravær av støy, gang- og sykkelveier, fysisk aktivitet i skolen, turstier og friluftsliv, for å nevne noen.

4.1.1 Hovedutfordringer - Utdrag fra Folkehelseoversikten for Kvæningen kommune

Befolkningssammensetning – Noen av de største utfordringene:

- Befolkningsnedgang – At befolkningsgrunnlaget opprettholdes er viktig for at Kvæningen fortsatt skal kunne bestå som et fullverdig samfunn og demokrati.
- Økende andel og antall eldre, særlig over 80 år. Flere eldre vil sannsynligvis føre til en økning i aldersrelaterte sykdommer og økt behov for HO-tjenester.
- Færre i yrkesaktiv alder. Få barnefamilier (kun ca. 20 prosent av husholdningene har barn under 18 år) og få ungdommer.
- Stor andel sesong-innbyggere knyttet til reindrift og fritidsboliger.
- Spredt bosetting er en utfordring med tanke på kommunale tjenester og sosialt fellesskap.

Oppvekst og levekår – Noen av de største utfordringene:

- Stor andel lavinntekts-husholdninger. Andelen barn som lever i lavinntekts-familier er større enn landet og fylket. Aleneboende er den vanligste husholdningsformen.
- Generelt lavt utdanningsnivå. Dette gir utfordringer for den enkelte med hensyn til å få seg jobb, og kan virke begrensende på etablering av arbeidsplasser.
- En betydelig lavere andel av elevene i Kvæningen er fornøyd med lokalmiljøet, skolen og helsa, enn landsgjennomsnittet
- Få arbeidsplasser i private sektor.
- Manglende universell utforming av omsorgsboliger, for få tilrettelagte boliger til boligsosiale målgrupper, og et svært lite privat boligutleie-marked

Fysisk, biologisk, kjemisk og sosialt miljø – Noen av de største utfordringene:

- Veldig få gang- og sykkelstier. Svært få tilrettelagte turstier/-veier for funksjonshemmede/barnevogner.
- Forsøpling i utfartsområder. Manglende søppelbokser og toalett ved parkeringsplasser og utfarts-/turområder.
- Lite tilrettelagt sentrumsområde og manglende infrastruktur for uteaktiviteter i sentrum. Det finnes ingen lekeplasser i boområder.
- Få kulturtilbud og sosiale møteplasser.

Skader og ulykker – Noen av de største utfordringene:

- Fallskader hos eldre – Trenger helse- og omsorgstjenester en lang periode. Hvert hoftebrudd koster samfunnet i snitt ca. 500 000.
- Selv om færre dør i ulykker, er ulykker med personskader den største dødsårsaken blant personer under 45 år.

Helserelatert atferd/levevaner – Noen av de største utfordringene:

- 84% av ungdommene i Kvæningen bruker mer enn to timer foran en skjerm hver dag.
- En betydelig andel av befolkningen er ikke aktive nok.
- Overspising og dårlig kosthold.
- Inaktivitet og overvekt gjør folk etter hvert mer utsatt for uhelse og psykisk og fysisk sykdom. Mindre mulighet til å oppleve mestring ifm. fysisk aktivitet.

Helsetilstand – Noen av de største utfordringene:

- Høy andel med livsstilssykdommer som type 2-diabetes, hjerte-/kar-sykdommer, og muskel- og skjelett-relaterte diagnoser.
- Lavere forventet levealder (enn landsgjennomsnittet)

4.2 Fremtidig folkehelsearbeid i kommunen

Overvekt, livsstilssykdommer, inaktivitet, muskel/skjelettplager, lav levealder, mistrivsel, mobbing, lav inntekt/barnefattigdom, psykiske lidelser, lav utdanning, stønadsmottakere, aleneboende, skader og ulykker, synkende og aldrende befolkning. Kvæningen har mye å ta tak i, og tilrettelegging for aktivitet bør være nøye gjennomtenkt utfra hvilke helsemessige utfordringer en stor del av befolkningen har. Folkehelsearbeid kan ikke begrenses til kommunens helsetjeneste. Arbeidet vil kreve løsninger på tvers av sektorer, på ulike forvaltningsnivå og ikke minst i samarbeid med private og frivillige organisasjoner.

5 Resultatvurdering av forrige plan

Forrige kommunedelplan for idrett og fysisk aktivitet skulle være gjeldende for perioden 2012 – 2016. Siden den gang har planarbeidet generelt i kommunen ligget brakk av ulike årsaker. *Kommunedelplan for idrett og fysisk aktivitet 2012 – 2016* har derfor fungert som et styringsverktøy frem til nå.

5.1 Anlegg vurdert 2012 - 2016

ANLEGG	UTBYGGER	KOMMENTAR	STATUS 2018
Nærmiljøanlegg/Stadion	BIL/Kommunen	Påbegynt	Pågående
Garasjeanlegg	BIL	Planlagt	Ferdigstilt
Anlegg for motorsport	Kvæningen scooterforening	Ikke planlagt	Areal avsatt i ny KPA
O-kart	Kvæningen kommune	Tilknytte skolene	Ikke påbegynt
Utvidelse skytebane	KV Jeger- og fisk	Under planlegging	Grunnerverv pågår
Idrettshall	Kvæningen Kommune	Ikke planlagt	Vedtatt
Alpinanlegg	Jøkelfjord grendeutvalg	Driver utredning	Utredning gjennomført
Turstier/sanitæranlegg	Kvæningen skogstuer AL	Tilknyttet skogstuer	Status ukjent
Tursti (Saltnes)	Jøkelfjord bygdelag	Oppgradering	Stien er gjengrodd
Tursti (Skalsa – Lfjhamn)	Jøkelfjord bygdelag	Ikke planlagt	Ønsker oppgradering
Utbygging klatrevegg	Jøkelfjord bygdelag	Planlagt	Ferdigstilt
Rehabilitering av lysløype	Jøkelfjord bygdelag	Ikke planlagt	Ønsker oppgradering
Løyper scooternet	Kvæningen Kommune	-	Forarbeid igangsatt
Lekeplasser	Grendelag/kommune	-	Ikke gjennomført
Treningslokaler	Jøkelfjord samfunnshus AL	Ikke planlagt	Ferdigstilt

5.2 Vurdering av behov 2012 – 2016

Stadion / nærmiljøanlegg

Stadion ved sentralbaneanlegget i Burfjord er på det nærmeste ferdig. En del gjenstår og det kan være aktuelt å sette av midler til dette i årene som kommer. Dette arbeidet må imidlertid ses i sammenheng med utvikling av nærmiljøanlegg (sykkelbane, skileik, skicrossbane, klatrevegg, garasjeanlegg etc).

Anlegg for motorsport

Anlegg for motorsport er utbygget og drives i privat regi i Burfjorddalen.

Hoppbakker

Hoppporten i kommunen ligger nede og behovet for anleggsutbygging er derfor ikke tilstede.

O-kart

I likhet med hoppporten har heller ikke O-sporten hatt grobunn i kommunen. Behovet for utarbeidelse av reviderte O-kart er imidlertid tilstede, spesielt med tanke på skolenes undervisning.

Modernisering skytebane Alteidet

Kvæningen skytterlag ønsker en ombygging/oppgradering av skytebanen og ta i bruk elektroniske skiver. Kvæningen jeger og fiskeforening står for ervervet av naboeiendommen til Koppi skytepark og skal stå for drift av denne. Det vil på sikt bli et samarbeid om klubbhus.

Idrettshall/flerbrukshall

Idrettshall har vært vurdert tidligere både som en separat hall og som utvidelse av gymnastikksal ved Kvæningen barne- og ungdomsskole. Når en ser på bruksfrekvensen av gymnastikksalen kan en kanskje forsvare realisering av hall.

Alpinanlegg

Et ordinært alpinanlegg krever millioninvesteringer og store driftsutgifter. I overskuelig framtid synes dette urealistisk i vår kommune. Det finnes imidlertid enklere løsninger, såkalte ski-tau, som kan vurderes i forbindelse med lysløyper eller nærmiljøanlegg.

Turstier – løyper - hytter

En opprustning av de turstier samt hytter åpne for allmennheten bør vurderes. Dette bør imidlertid skje i samarbeid med grendelag, lag/foreninger og reiselivsnæringa. Tilrettelegginga må være skånsom og ikke virke skjæmmende på naturen. Det bør også vurderes å få laget et friluftskart for kommunen.

Lekeplasser - nærmiljøanlegg

For å bedre barns oppvekstvilkår, er dette sannsynligvis anleggstyper det bør satses på de nærmeste årene. Utbygging bør skje i samarbeid med skoler/barnehager, idrettslag, grendeutvalg etc.

Treningsstudio

Det er etablert treningsstudio ved Kvæningen barne- og ungdomsskole.

Rehabilitering av gressbane

Det arbeides med bygging av kunstgressbane.

5.3 Handlingsprogram for anleggsutbygging 2012 - 2016

Anleggsnr	Anlegg	Lokalitet	Total øk	2013			2014			2015			2016			Kommentar 2018
				K	S	P	K	S	P	K	S	P	K	S	P	
29810	Kunstgress	Burfjord	5000	900	2500	900	200	500							Ferdigstilt	
21541	Skytebane 1		370				90	155	55	70	90	155			Ikke igangsatt	
21542	Skytebane 2		1400							160	580	80	200	40	Ferdigstilt	
?????	Garasje	Burfjord	400			400									Ferdigstilt	
?????	Idrettshall	Burfjord	15000				700								Ikke igangsatt	

Handlingsplan, Kommunedelplan for idrett og fysisk aktivitet 2012 – 2016.

Av anleggsutbygging i handlingsprogrammet for 2012 – 2016 ble Kvænangen sentralidrettsanleggs gressbanen fjernet til fordel for ny kunstgressbanen og garasje for tråkkemaskin oppført (2015). 100 meters banen ved Koppi skyteanlegg ble ferdigstilt i 2017.

5.4 Andre tiltak som er finansiert, igangsatt og ferdigstilt

- **Rundvannet – Rasteplass og universell utforming:** I samarbeider med Nord-Troms Friluftsråd oppgraderer og utvider Verneområdestyret den eksisterende rasteplassen ved Rundvannet i Kvænangsbøtn LVO. Her opparbeides adkomst og rasteplass med ny gapahuk, ny bål plass, toalettfasiliteter og treplattinger rundt og ned til vannkanten. Alt med en universell utforming. Prosjektet startet i 2017 og er i prosess per 01.08.18.
- **Kvænangsbøtn - Restaurering av kjørespor:** Verneområdestyret har finansiert deler av et prosjekt som har til formål å gjøre forsterknings- og eller restaureringstiltak på kjørespor som er tilknyttet befarings- og vedlikehold av sperregjerder for reindrifta.
- **Sørstraumen – Innfallsport til landskapsvernområdet:** Dette har vært et samarbeidsprosjekt utviklet og finansiert av samarbeidspartnere, Statskog, Troms Fylkeskommune og Verneområdestyret. Kommunen, Næringshagen, Friluftsrådet, Kvænangshagen Verdde og Verneområdestyret har vært og er involvert i prosjektet. På Sørstraumen blir det utviklet et utstillingsrom inne i Næringshagen med toalettfasiliteter og et uteanlegg med rasteplass, bål plass, informasjonstavler om landskapsvernområdet og informasjonstavler om friluftsliv i Kvænangen kommune generelt. Prosjektet har pågått siden 2013 og ferdigstilles i 2018.
- **Turkart:** I regi av Nord-Troms Friluftsråd er det, i et felles turkartprosjekt for medlemskommunene, laget turkart for hver kommune.

5.5 Konklusjon av resultatvurdering

Det har vært liten aktivitet når det gjelder utbygging av nye og rehabilitering av eldre anlegg de siste årene, og aktiviteten er fortsatt lav. Noe er gjennomført, mye gjenstår og innspill fortsetter å komme inn. I videre planarbeid er det viktig at kommunen synliggjør muligheter, stimulerer og veileder i søknadsprosesser for tilskudd til nye anlegg og utviklings- og/eller rehabiliteringsplaner for eksisterende anlegg.

Den frivillige innsatsen som blir gjort gjennom lag, foreninger og ressurspersoner må videreføres og samkjøres med øvrig tilretteleggingsapparat som verneområdene, friluftsrådet, kommunen og andre instanser. Måloppnåelse vil kun skje gjennom samarbeid.

Tidligere anlegg og planer som ikke er gjennomført, men som gjennom oppdaterte behovsundersøkelser, viser seg fortsatt relevante vil bli tatt med i planarbeidet for kommende periode.

6 Anlegg og aktivitet – Status og vurdering

Kapitel 6.1 – 6.4 viser oversikt over anlegg, aktiviteter og områder for idrett, friluftsliv og kultur. Her presenteres status og vurderinger for ulike anlegg og aktiviteter i Kvæningen kommune.

Et av kravene for anlegg som det skal søkes spillemidler for, er at det må være registrert i Anleggsregisteret. Det er kommunen som har ansvaret for å holde anleggsregisteret oppdatert. I registeret vil anleggene få tildelt et eget nummer - **Anleggsnr**. I anleggslistene som følger er det anlegg med og uten nr. Anlegg som i tabellene ikke har et nummer er ikke registrert i anleggsregisteret og er ikke finansiert med spillemidler.

«Kvæningen kommune ønsker å bidra og legge til rette for aktiviteter i forbindelse med idrett, friluftsliv og kultur til hele befolkningen! Alt arbeid innenfor området skal skape en arena for samvær, trivsel, forståelse og bolyst.

6.1 Samfunns- og grendehus

I Kvæningen kommunen er det mange samfunns- og grendehus. Disse er sentrale både i bruk og lokalitet i de ulike lokalsamfunnene spredt rundt i Kvæningen. De er fantastiske samlings- og kulturarenaer og har et bredt utvalg av bruksområder. Festligheter, begravelser, møtevirksomhet, valg, kurs, trening, skytebane, kulturtilbud og kafé. Slik dekker de mye av befolkningens behov og skaper levende og bærekraftige samfunn. De er hjertet i bygdene!

Anleggsnr	Grendehus	Lokalitet	Eier
?????	Kvæningsbotn grendehus	Kvæningsbotn	Kvæningsbotn grendehus
?????	Badderen grendehus	Badderen	Badderen bygdelag
22945	Alteidet samfunnshus	Alteidet	Alteidet samfunnshus
28702	Jøkelfjord samfunnshus	Jøkelfjord	Jøkelfjord bygdelag
25128	Sørstraumen grendehus	Sørstraumen	Sørstraumen grendehus
?????	Reinfjord samfunnshus	Reinfjord	Reinfjord bygdelag
?????	Spildra grendehus	Spildra	Spildra grendelag
?????	Segelvik Velhus	Segelvik	Segelvik velforening
?????	Stajord Velhus	Stajord	Stajord Bygdelag

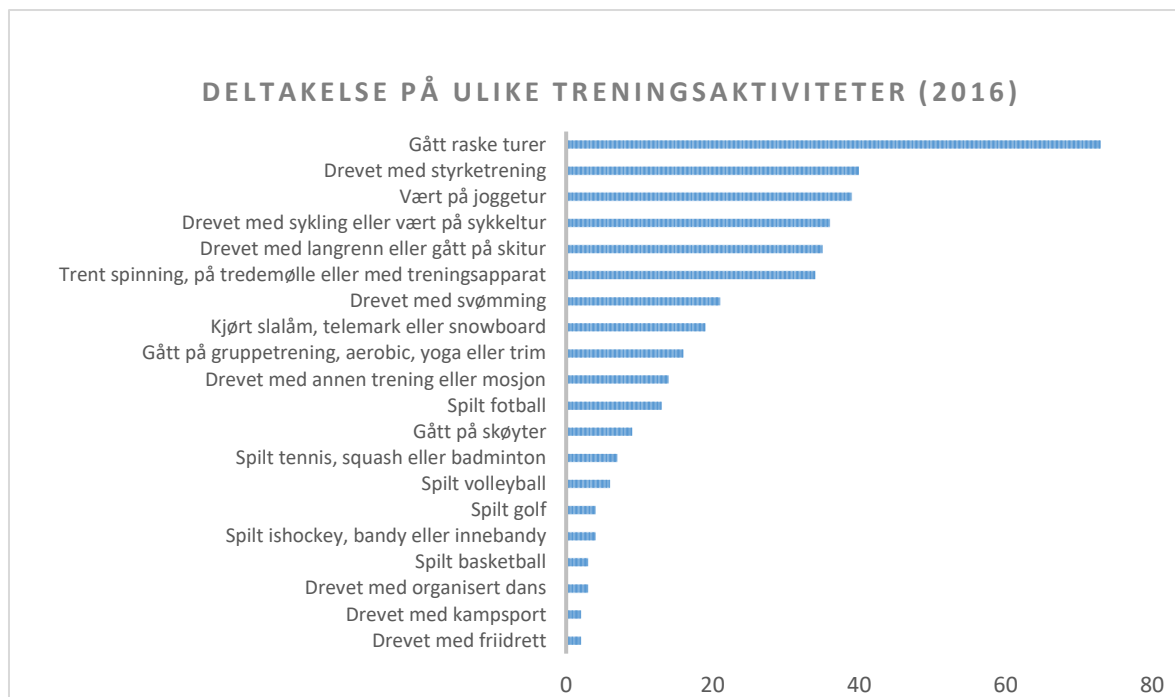
6.2 Idrett

I Kvæningen er det flere lag, foreninger og ildsjeler som organiserer idrett og fysisk aktivitet i kommunen:

- Samfunns- og grendelag
- Burfjord idrettslag (NIF)
- Badderer idrettslag
- Kvæningen jeger- og fiskerforening
- Kvæningen skytterlag
- Kvæningen pistolklubb (NIF)
- Spildra skytterlag
- Kvæningsbotn Grendehus
- Kvæningen Rideklubb (NIF)
- Capoeira No Topo Do Mundo

«For idrettsarbeidet i kommunen er det, i tillegg til den helsemessige målsettingen, også et viktig mål å legge til rette for utvikling av konkurranse- og toppidrett.»

I tillegg til organisert og registrert aktivitet i lag og foreninger kommer egenaktivitet blant befolkningen i Kvæningen kommune. Uorganisert aktivitet i befolkningen er vanskeligere å kartlegge. Nivået av uorganisert aktivitet i kommunen finnes det ikke spesifikk statistikk på. Dersom man ser på den nasjonale statistikken over deltagelse på ulike treningsaktiviteter, ser man at aktivitetsnivået har økt de siste årene, vi trener mer og vi beveger oss ut i fri natur mer enn før. Det gjelder unge som eldre. Hvor i landet vi bor har lite å si for treningsvanene (Levekårsundersøkelsen EU-SILC 2017). På bakgrunn av dette kan vi anta at uorganisert aktivitet er relativt høy i vår kommune også. Likevel vil det være et behov for å kartlegge uorganisert aktivitet i kommunen før neste rullering av kommunedelplan.



Kilde: Statistisk sentralbyrå, Levekårsundersøkelsen EU-SILC 2016

6.2.1 Kvæningen Idrettsråd

Idrettsrådet består av alle idrettslag i kommunen som er medlemmer av Norges Idrettsforbund. Kvæningen kommune har tre idrettslag som er registrert i NIF. Kommuner med flere enn tre idrettslag registrert i NIF skal ifølge NIFs lovverk ha et idrettsråd. Idrettsrådet skal jobbe for best mulig forhold for idretten i kommunen og skal være en samarbeidsarena mellom lag, idrettskrets og kommune. I tillegg til å fordele *Lokale aktivitetsmidler (LAM)*, formidler de idrettslagenes behov for anlegg til kommunale myndigheter.

6.2.2 Idretts- og flerbrukshall

I sammenheng med bygging av ny skole i Kvæningen kommune, vil behov for nybygg av gymsal/idrettsanlegg for undervisning være til stede. Dette må sees i sammenheng med for få og for små lokaler til organisert og uorganisert aktivitet ellers i kommunen. En idrettshall/flerbrukshall har vært et tema i kommunen over flere år og må prioriteres.

Anleggsnr	Anleggstype	Lokalitet	Eier	Tilstand
32570	Fleraktivitetssal/ Gymsal	Burfjord	Kvæningen kommune	Revet
73556	Flerbrukshall	Burfjord	Kvæningen kommune	Vedtatt

6.2.3 Svømmehall

Svømmehallen som ligger i tilknytning til idrettshallen og Kvæningen barne- og ungdomsskole i Burfjord ble totalrenovert i 2006/07. Svømmehallen er stengt i 2017/18, men skal åpne igjen i 2019.

Anleggsnr	Lokalitet	Eier	Tilstand
32569	Burfjord	Kvæningen kommune	Står tom i 2017/2018, åpner med ny skole i 2019



Nytt svømmebasseng stod ferdig november 2007

6.2.4 Friidrettsanlegg

Det er løpebane rundt kunstgressbanen, Kvæningen sentralidrettsanlegg.

Anleggsnr	Lokalitet	Eier	Tilstand
29808	Burfjord	Burfjord Idrettslag	Grus

6.2.5 Fotballbaner og ballbinger

I 2015 ble gressbanen i Burfjord fjernet til fordel for ny kunstgressbanen. Ballbingen som tidligere har stått i tilknytning til Kvæningen barne- og ungdomsskole er midlertidig demontert. Ny skole skal stå ferdig på samme lokalitet i 2019. Ballbingen skal til da være montert.

Anleggsnr	Anleggstype	Lokalitet	Eier	Tilstand
49212	Ballbinge	Burfjord	Burfjord Idrettslag	Midlertidig demontert (2018)
?????	Ballbinge	Badderer	Ukjent	
23705	Fotballbane	Burfjord	Burfjord Idrettslag	Grusbane
29809	Fotballbane	Burfjord	Burfjord Idrettslag	Grusbane
29810	Fotballbane	Burfjord	Burfjord Idrettslag	Kunstgress (ikke garderobeanlegg)
28701	Fotballbane	Jøkelfjord	Alteidet ungdoms- og idrettsforening	Grus, tilstand ukjent
22941	Fotballbane	Alteidet	Alteidet ungdoms- og idrettsforening	Grus, tilstand ukjent



Kvæningen sentralidrettsanlegg, foto av Jan Roar Karlsen

6.2.6 Nærmiljøanlegg

Nærmiljøet er de omgivelsene vi lever i og bruker mesteparten av tiden. Det som finnes i våre omgivelser har derfor stor betydning for livskvalitet. Grønne områder og sosiale møteplasser i nærmiljøet inkluderer og skaper trivsel og trygghet. Kvæningen kommune ønsker å tilrettelegge for økt fysisk aktivitet og sosiale møteplasser i nærmiljøene i samarbeid med grendelagene, lag og foreninger.

Det er få nærmiljøanlegg som er tilrettelagt for barn, unge, eldre og de med nedsatt funksjonsevne i kommunen. Av de anleggene som finnes er tilstanden til flere dårlig og trenger oppgradering. I Kjækan er lek- og aktivitetsområdet i tilknytning til gamle Kjækan skole mye brukt. Men på grunn av usikkerheten for fremtidig bruk av tilbudet på grunn av salg av skolen, vil det kunne bli et behov for et nytt nærmiljøanlegg i Kjækan.

Antall nærmiljøanlegg i kommunen må opp. Da spesielt i tilknytning til skole og barnehager, men også i tilknytning til bo- og aktivitetsområder rundt i kommunen. Dette er tilrettelegging for uorganisert aktivitet som vil være et viktig satsningsområde også sett i et fremtidig folkehelseperspektiv. Anlegg for uorganisert aktivitet og sosiale møteplasser vil kunne løfte lokalsamfunnet og gi den tilhørighet og bolyst som kommunen ønsker.

Anleggsnr	Anleggstype	Lokalitet	Eier	Tilstand
22839	Flerbruksområde	Alteidet	Alteidet ungdoms- og idrettsforening	Ukjent
73558	Flerbruksområde/ Nærmiljøanlegg	Lille damsplass, Alteidet	Kvæningen kommune	Her er det lovet opparbeidelse av aktivitetsapparater ved gapahuken
?????	Flerbruksområde	Kjækan skole	Kvæningen kommune	
?????	Flerbruksområde	Badderens Barnehage	Kvæningen kommune	
?????	Flerbruksområde	Burfjord Barnehage	Kvæningen kommune	
32571	Nærmiljøkart	Burfjord	Kvæningen kommune	Gamle, utdaterte
56584	Liten balløkke/-bane	Sætra, Badderens	???	
29811	Liten balløkke/-bane	Burfjord	Kvæningen kommune	Ukjent
12679	Liten balløkke/-bane	Burfjord	Kvæningen kommune	Ukjent
73557	Flerbruksområde	Kvæningen barne- og ungdomsskole	Kvæningen kommune	Planlagt

Ethvert lokalsamfunn skal ha mulighet til idrett- og friluftaktivitet i sine nærområder gjennom attraktive nærmiljøanlegg og lekeplasser.»

6.2.7 Hoppbakke

Hoppporten i kommunen ligger nede og behovet for anleggsutbygging er derfor ikke tilstede.

Anleggsnr	Lokalitet	Eier	Tilstand
15853	Burfjord	Burfjord Idrettslag	Revet
22942	Alteidet	Alteidet ungdoms og idrettsforening	Ikke i bruk

6.2.8 Klatrevegg

Klatreveggen innendørs i Jøkelfjord samfunnshus er et svært populært tilbud. Veggen trenger jevnlig vedlikehold og oppgradering som Jøkelfjord grendelag tar seg av.

Anleggsnr	Lokalitet	Eier	Tilstand
?????	Jøkelfjord	Jøkelfjord grendelag	Innendørsvegg – Krever kontinuerlig vedlikehold
?????	Jøkelfjord	Ukjent	Utendørsvegg – Ukjent tilstand

6.2.9 Ridebane

Kvænangen Rideklubb er den eneste rideklubben i kommunen.

Anleggsnr	Anleggstype	Lokalitet	Eier	Tilstand
29806	Stall	Baddereren	Kvænangen Rideklubb	
29807	Ridebane	Baddereren	Kvænangen Rideklubb	

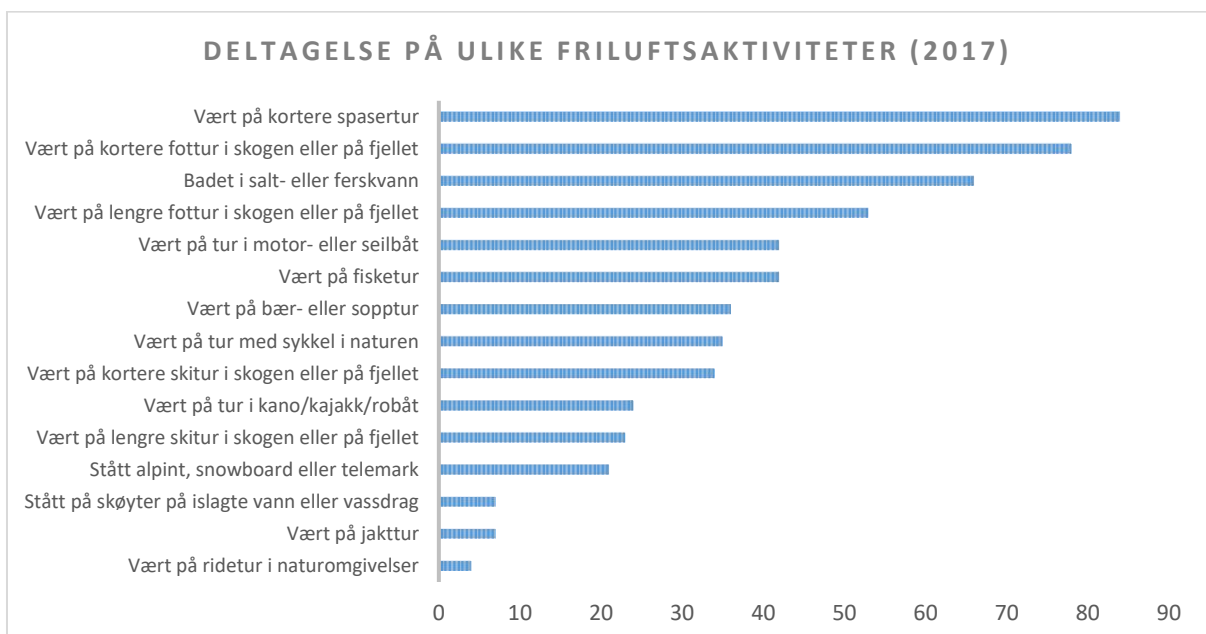
6.2.10 Skyteanlegg

Det er flere etablerte skytebaner i Kvænangen. Leirduebanen i Kvænangsbotn mangler sikker bakgrunn og skal i løpet av 2018/19 flyttes til Koppi skytepark på Alteidet. Koppi skytepark har tidligere vært brukt til rifleskyting, men får nå også en leirduebane. På Koppi har man en svært godt egnet lokalitet. Der er det en topografi som sikrer en trygg og god bakgrunn, samtidig som man får samlet skytingen på ett område, og dermed får færre områder som belastes av støy.

Anleggsnr	Lokalitet	Eier	Tilstand
?????	Spildra	Spildra skytterlag	Ukjent
21541	Alteidet (Koppi)	Kvænangen skytterlag og Kvænangen Jeger- og fiskeforening	Ny elektronisk 200 m bane under planlegging
21542	Alteidet (Koppi)	Kvænangen skytterlag og Kvænangen Jeger- og fiskeforening	100 m bane ferdigstilt i 2017
29804	Kvænangsbotn	Kvænangen Jeger- og fiskeforening	Leirduebane nedlagt
29805	Kvænangsbotn	Kvænangen Jeger- og fiskeforeningen	Klubbhuset fortsatt i bruk
21541	Sørstraumen	Kvænangen skytterlag	Innendørsbane (miniatyr)
23707	Baddereren	Kvænangen Pistolklubb	Nedlagt

6.3 Friluftsliv

Friluftsliv er en ramme for møte mellom menneske og natur, og mellom mennesker i natur. Betydningen for den enkelte vil avhenge av tidsepoke, tilhørighet, bosted, klasse, kjønn, livsfase og livssituasjon. Kvæningen er en friluftskommune med nærhet til flott natur. Friluftsliv tilbyr viktig aktivitet og trivselsfaktor, noe som ofte trekkes fram i samfunnsdebatten, og som skal vektlegges i framtidig samfunnsutvikling. En av befolkningens hovedaktivitet er gåturer både i nærterreng og i utmark. Befolkningen i Kvæningen kommune har forholdsvis god tilgang til rekreasjonsareal og nærturterreng i sitt lokalmiljø, selv om disse arealene ikke er tilrettelagt i større grad. Friluftsliv og aktivitetsmuligheter i nærmiljøet er viktig for god folkehelse, og mulighetene her må spilles videre på og utvikles på en god måte.



Kilde: Statistisk sentralbyrå, Levekårsundersøkelsen EU-SILC 2017

Alle skal inkluderes, og det skal legges til rette for at ulike brukergrupper skal kunne få et tilbud. Dette kan gjennomføres ved tilrettelegging og gjennom aktivitetsfremmende tiltak. Eksempler på slike aktiviteter er «Ut i Nord», «ut på tur med hjul» og «aktiv på dagtid». Gjennom tiltak og prosjekter i skole og barnehage kan barn og unges interesse og engasjement for natur og fysisk aktivitet bygges opp. Den frivillige innsatsen som blir gjort gjennom lag, foreninger og ressurspersoner må videreføres og samkjøres med øvrig tilretteleggingsapparat som verneområdene, friluftsrådet, kommunen og andre instanser som jobber med friluftsliv.

«Naturen skal bevares og brukes bærekraftig, slik at den gir grunnlag for menneskenes virksomhet, kultur, helse og trivsel, nå og for fremtidige generasjoner.»

6.3.1 Friluftslivskartlegging

I arbeidet med kommunedelplanen vil friluftsområdene i kommunen kartlegges, herunder foreta en vurdering av hvilke områder som skal prioriteres for gjennomføring av tilretteleggingstiltak (for friluftslivet generelt og med tanke på universell utforming). Ved vurdering av tilretteleggingstiltak tas det også hensyn til spesielt sårbare områder (spesielle naturtyper og artsforekomster) og samfunnssikkerhet (flom- og skredområder). Denne kartleggingen gjennomføres parallelt med arbeidet med kommunedelplan og er planlagt ferdigstilt 2018/19. Kartleggingen skjer etter veiledere *Kartlegging av tilgjengelighet i friluftsområder, 2017* og *Kartlegging og verdsetting av friluftslivsområder, 2013*.

6.3.2 Nord-Troms Friluftsråd - Friluftsliv for alle til alle årstider!



er et interkommunalt samarbeid (Kommuneloven §27) mellom kommunene Kvæningen, Kåfjord, Nordreisa og Skjærvøy, stiftet i 2014. Nord-Troms Friluftsråd skal bistå kommunene og arbeide på en slik måte at det oppnås resultater som kommer innbyggerne og friluftslivet til gode. Resultater som kommunene vanskelige kan oppnå alene og uten et interkommunalt samarbeid. Sammen arbeides det mot et allsidig og miljøvennlig friluftsliv, til det beste for befolkningens trivsel og helse.

I Kvæningen kommune gjennomfører Nord-Troms Friluftsråd en rekke tiltak og arrangement:

- Ut i Nord
- Ut og Plukk
- JuleSPREK
- Ordførerturer
- Friluftsskoler
- Friluftslivs arrangement for alle grupper i samfunnet
- Folkehelsearbeid
- Marin forsøpling og strandrydding
- Skilting og merking av turløyper
- Utgir turkart for Kvæningen kommune
- Anlegg og tilrettelegging av friluftsliv

Gå til <http://www.utinord.no/> for mere informasjon!

6.3.3 Landskapsvernområder

Kvæningen kommune har tre Landskapsvernområder:

- Kvæningsbotn landskapsvernområde/ Bađaávžži ja gearbbet suodjemeahcci/ Niemenaikun ja kärpikän suojeluala
- Navitdalen landskapsvernområde/ Návetuomi suodjemeahcci/Navetanvuoman suojeluala
- Skorpa-Nøklan Landskapsvernområde med plantelivsfredning



Kvænangsbotn landskapsvernområdet, foto Rune Benonisen.

Landskapsvernområdene ligger i et område som har vært, og er, preget av samiske og kvenske naturbrukstradisjoner, noe de offisielle navnene for Kvænangsbotn og Navitdalen LVO bærer preg av. Disse områdene er godt egnet for friluftsliv, jakt og fiske. Det drives småviltjakt og elgjakt innenfor områdene både i Kvænangsbotn og Navitdalen. I Kvænangsbotn LVO renner Kvænangselva gjennom og er lakse-førende opp til Stuoragorži/Storfossen/Isokoski.

Verneområdestyret for Kvænangsbotn og Navitdalen LVO forvalter verneområdene. De har ansvaret for skjøtsels- og tilretteleggingsarbeidet. Prosjekter i og i tilknytning til områdene gjennomføres i samarbeid med kommune, grunneiere, friluftsansjasjoner, andre organisasjoner, næringsliv og reinbeitedistrikt.

Gå til <http://www.nasjonalparkstyre.no/Kvanangsbotn-og-Navitdalen-LVO/> for mere informasjon!

6.3.4 Hytter

Flere plasser i kommunen finnes det hytter som kan lånes eller leies av allmennheten.

Anleggsnr	Navn	Lokalitet	Eier	Tilstand
?????	Gærbethytta	Gearbbet	Statskog SF	
?????	Jeger- og fisk hytta	Nordbotn	Kvæningen jeger- og fiskeforeningen	
?????	Limpastua	Kvænangsbøtn	Kvæningen skogstuer	
?????	Langdalshytta	Polvannet/Langdalsvannet	Alteidet ungdoms- og idrettsforening	
?????	Lappasriidihytta	Lappasriidii	Statskog SF/Forening for Lappasriidii vel	
?????	Dalstuen	Kvænangsdalen	Statskog SF	
?????	Kvæningen skogstue	Kvænangsdalen	Kvæningen skogstuer/ Nord-Troms Museum	

6.3.5 Gammer

Gammer var en vanlig bygningstype i distriktet fra gammelt av. Mange plasser finner vi spor etter eldre gammer. Blant reindriftsutøverne var gammer brukt i forbindelse med gjeting, både i Navitdalen og ved Storsvingen på Kvænangsfjellet, fram til nyere tid. Her står gammene fortsatt, men det har vært i forfall etter de ble tatt ut av bruk. Gammen i Navit restaureres gjennom et prosjekt av Verneområdestyret for Kvænangsbøtn og Navitdalen LVO i 2018. På Olgolanaset og på Spildra er det bygd opp gammer i nyere tid for å ta vare på de gamle byggetradisjonene.

Anleggsnr	Lokalitet	Eier	Tilstand
?????	Hvalvannsgammen	Ukjent	Brukbar, men noe fuktig
?????	Storsvingen, Kvænangsfjellet	D-35 Fávrosorda	I dårlig forfatning
?????	Olgolanaset	Navuona gammestyret	Mangler toalett og søppelfasiliteter
?????	Spildra	Ukjent	
?????	Navitdalen	Ukjent	Restaureringsarbeid pågår

6.3.6 Turløyper

Det er turløyper over hele kommunen. I nærmiljøet, langs med fjæra, til ei strand, til skogs og høyt til fjells - Opp, opp til en topp! Det finnes en tur for alle i kommunen, med forskjellig vanskelighetsgrad.



Nord-Troms Friluftsråd er tilrettelegger og arrangør for Ut i NORD turene. På UT.no, som er en tjeneste fra Den norske turistforening, finner man kart over alle Ut i NORD turene med beskrivelse. Alle Ut i

NORD turene er skiltet. De røde og gule skiltene står så lenge turen er med i turkassetrimmen. De grønne turskiltene er permanente. Skiltene følger nasjonal standard og turene er gradert etter vanskelighetsgrad **grønn tur (lett)**, **blå (middels)**, **rød** eller **svart (vanskelig)**. Stadig nye turer kommer til hvert år.

Ut i NORD 2018

Nr	Lokalitet	Starter
58	Innervikselva Jøkelfjord	01.jun
59	Vassnes Alteidet	01.jun
60	Skogtrimmen Burfjord	01.jun
61	Svanevannet Burfjord	01.jun
62	Stuora Riidevárri Burfjord	15.jun
63	Daumannstind Baddereidet	15.jun
64	Olderbakkfjellet Jøkelfjord	15.jun
65	Klubben (Beaski) Burfjord	15.jun
66	Mikkaltinden Jøkelfjordeid	01.jun
67	Sørstraumdalen Sørstraumen	01.jul
68	Geitfjelltinden Navit	01.jul
69	Naiggácohkka Kvænangsfjellet	01.jul
70	Kulturstien Spildra	01.jun
71	Staurhammeren Spildra	01.jun
72	Dalstuen Kvænangsbotn	15.mai
73	Lillestrømmen Kvænangsbotn	15.mai
74	Gárgovárri Burfjord	15.mai
75	Riidevárrivannet Baddereidet	15.jun
76	Lysløypa i Sætra Badden	15.mai
77	Moldvikøra Badden	01.jun
78	Dingalbukta Burfjord	15.mai
79	Halsen Burfjord	01.jun

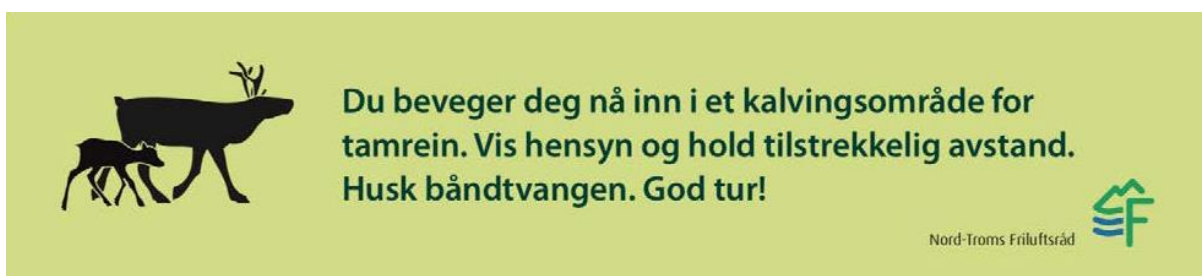
Det finnes mange turløyper i kommunen som ikke er en del av Ut i NORD, men som er opparbeidet og vedlikeholdt av bygdelag, turlag, idrettslag og andre foreninger.

Anleggsnr	Lokalitet	Tilstand
?????	Svanevannet rundt, Burfjord	Ukjent
?????	Mefjellet (Linken), Alteidet	Ukjent
?????	Saltnes, Jøkelfjord	Igjengrodd, ønskes opprustet
?????	Gearbbetvárri, Kvænangsbotn	Ukjent
?????	Lillestraumen, Toppelbukta	Ukjent
?????	Mathisdalen, Kjækan	Ukjent

?????	Skaga, Spildran	Ukjent
?????	Varden, Spildra	Ukjent
?????	Fjorden rundt, Reinfjord	Ukjent
?????	Vannberget, Reinfjord	Ukjent
?????	Haretoppen, Reinfjord	Ukjent
?????	Kaffesteinen, Reinfjord	Ukjent
?????	Varden, Segelvik	Ukjent
?????	Mathisvannet, Segelvik	Ukjent
?????	Slaberget, Segelvik	Ukjent

Kvænangen kommune er kalvingsområde for reindrifta. I 2018 blir turløyper som ligger i tilknytning til kalvings- og oppvekstområde skiltet og oppstart utsatt for å vise hensyn. For mere informasjon om reindrifas arealbruk se:

https://kilden.nibio.no/?X=7764306.99&Y=766020.00&zoom=4&lang=nb&topic=reindrift&bgLayer=graatone_cache



Skilt ved turløyper i tilknytning til kalvings- og oppvekstområder - VIS HENSYN!

Informasjon til befolkningen og andre brukere skal også være et prioritert arbeid. Dersom man forholder seg til gjeldende regelverk og har en hensynsfull framferd, så vil brukerkonfliktene reduseres, og det vil bidra til mer trivsel. Dette kan gjøres i form av oppslag på startpunkt, nettside, sosiale media og informasjonsmateriell. Natur- og kulturstier er viktige informasjonskanaler og kan ha tema som:

- Hensynsfull framferd med tanke på kalvingsområde, beitedyr og vilt
- Forsøpling, ulovlig motorferdsel, båndtvang og forebygging av skogbrannfare
- Natur
- Kulturverdi og –historie
- Områdehistorikk

6.3.7 Skiløyper

Over hele kommunen finnes det tilrettelagte skiløyper. I Sætra og i Burfjord har vi lysløyper som er i bruk. Løype i Burfjord driftes av Burfjord idrettslag som disponerer egen tråkkemaskin. Løypenettet gir muligheter både for klassisk og skøyting i tillegg til lange turløyper opp på Baddereidet.

Både på Alteidet, Kvænangsbotn og i Kjækan har det vært løyper med lyssetting tidligere, men de er ute av drift/avviklet. Løypenettet i Kvænangsbotn er på ca. 20 km, det meste i lett skogsterreng. Løypene prepareres med snøscooter og sporplog.

Anleggsnr	Lokalitet	Eier	Lysløpe	Tilstand
21055	Burfjord	Burfjord Idrettslag	Ja	Behov for oppgradering
49215	Burfjord	Burfjord Idrettslag	Ja	
49217	Burfjord	Burfjord Idrettslag	Ja	Ferdigstilt 2008
22943	Alteidet	Alteidet ungdoms- og idrettsforening	Nei	
?????	Kjækan skole - Svineryggen	Lokale innbyggere og hyttebeboere	Nei	
21056	Kvænangsbotn	Kvænangsbotn grendehus	Nei	
?????	Jøkelfjordeidet	Sydnatur	Nei	
?????	Spildra	Spildra grendelag	Nei	
23706	Sætra, Badderen	Badderen Idrettslag	Ja	
?????	Segelvik-Andsnes	Segelvik velforening	Nei	
?????	Reinfjord-Olderfjord	Reinfjord bygdelag	Nei	

6.3.8 Fiskeplasser

Fiskemuligheter har Kvænangen mye av, både i sjø, elv og fjellvann. *Geitstein* ute ved Låvan er en tilrettelagt fiskeplass for havfiske og sosiale sammenkomster. Her finnes både gapahuk, grillhytte, benker og bord. Alle kaier brukes som fiskeplass. Ellers finnes det en rekke andre områder som lokalbefolkningen og besøkende bruker til fiske fra land, både ved sjø og fjellvann, som ikke er tilrettelagt.

6.3.9 Gapahuker og grillhytter

Gjennom en rekke tiltak i regi av lag, foreninger og privatpersoner er det gjort mye tilretteleggingsarbeid.

Anleggsnr	Type	Lokalitet	Eier	Tilstand
?????	Gapahuk	Storsavvan, Badderelva	Badderen elvelag	
?????	Gapahuk	Vangen, Kvænangsbotn		I god stand med parkeringsmuligheter
?????	Gapahuk	Rundvannet	Styret for landskapsvernområdet/ Statskog SF	Blir restaurert og universelt utformet – midler bevilget
?????	Gapahuk	Kjækan skole	Kvænangen kommune	

?????	Gapahuk	Alteidet	Alteidet ungdoms- og idrettsforening	
?????	Gapahuk	Burfjord	KBU skole	
?????	Gapahuk	Mittavarri, Burfjorddalen	Kvæningen scooterforening	
?????	Gapahuk	Myrdalskulpen, Kvængselva	Bjørkenes Camping	
?????	Gapahuk	Fjordbotn, Reinfjord	Reinfjord bygdelag	Satt opp sommeren 2018
?????	Gapahuk	Svineryggen, Baddereidet	Kvæningen jeger- og fiskeforeningen	
?????	Grillhytte	Jonasbekken, Burfjord	Kvæningen jeger- og fiskeforeningen	
?????	Gapahuk/Grillhytte	Låvan	Handikappforeningen	«Geitstein» Universelt utformet
?????	Grillhytte	Rundhammaren, Spildra	Spildra grendelag	Behov for vedlikehold
?????	Grillhytte	Sørstraumen	Sørstraumen grendeutvalg?	Behov for toalett
?????	Grillhytte	Løkeng	Stajord bygdelag	
?????	Grillhytte	Nordstraumen		

6.3.10 Benker

Det er satt ut noen benker rundt i kommunen.

Anleggsnr	Lokalitet	Eier	Tilstand
?????	Burfjord	Burfjord grendelag/ Kvæningen kommune	
?????	Spildra	Spildra grendelag	
?????	Reinfjord	Reinfjord bygdelag	
?????	Segelvik	Segelvik velforening	
?????	Gardelvågen	Kvængsbotn grendehus	Ved tunnelåpningen - Ikke satt opp ennå, men kommer til våren 2018.
?????	Svanevannet	KVBU skole	
?????	Sætherkulpen, Kvængselva	Statskog SF	

6.3.11 Bade- og flytebrygger

Svanevannet er et lite vann sentralt i Burfjord. Dette vannet brukes av lokalbefolkningen og skolen som badeplass på varme sommerdager. Her er det plassert ut en badebrygge.

Anleggsnr	Lokalitet	Eier	Tilstand
?????	Svanevannet	Kvæningen barne- og ungdomsskole	Badebrygge
?????	Spildra	Kvæningen kommune	Kombinert fiske- og fritidsbåt havn
?????	Badderen	Kvæningen kommune	Kombinert fiske- og fritidsbåt havn
?????	Burfjord	Kvæningen kommune	Legges ut hver sommer

6.3.12 Rasteplasser og utkikkspunkt

Det er flere flotte kultur- og naturskjønne rasteplasser i kommunen.

Anleggsnr	Lokalitet	Eier	Tilstand
?????	Kvænangsfjellet	Statens vegvesen	Burde vært toalettfasiliteter
?????	Næringshagen, Sørstraumen	Styret for Kvænangsbotn og Navitdalen LVO	Ferdigstilles 2018
?????	Løkvikneset	Statskog	Ukjent
?????	Storbukta, Kjækan	Kvænangen kommune	Minnestein (150 års markeringen)
?????	Kvænangsbotn	Kvænangen kommune	Minnestein (150 års markeringen)
?????	Seglvik	Kvænangen kommune	Minnestein (150 års markeringen)

6.3.13 Parkeringsplasser

Kommunen må legge til rette for en målrettet og god arealforvaltning som ivaretar friluftslivet og gjør friluftsområder tilgjengelige. Det er viktig å sikre allmenne friluftsområder og adkomst til disse, legge til rette for bruk av friområder, sikre trygg utfartsparkering ved viktige attraksjoner og severdigheter (herunder kulturminner og kulturlandskap), utfartsområder og scooterløyper. Dette vil gjøre friluftaktiviteter mer tilgjengelig og redusere interessekonflikter. Adkomst kan forbedres gjennom etablering av dedikerte parkeringsplasser og transportårer i kulturlandskap og bebyggelse. Det er viktig med helhetlige prosesser i forhold til berørte parter når parkeringsplasser og ferdselsårer etableres og tilrettelegges. I tillegg er skilting og informasjon sentrale element.

Opplevelsesnæring og E6

Kvænangen ønsker å satse på natur- og kulturturisme. En økning i turistnæring vil gi behov for en infrastruktur som er tilrettelagt dette. Parkeringsplasser i områder med attraksjoner og severdigheter (herunder bautaer, kulturminner og kultur- og naturlandskap) og behovet for en pust i bakken ved gjennomreise Kvænangen vil være viktig for å kunne legge til rette for og ta vare på turistnæringen og resten av befolkningen i kommunen.

Parkering ved utfartsområder og scooterløyper

Parkering er nødvendig når man skal ut på tur. Dette er en utfordring mange plasser, særlig på vinteren når man også er avhengig av brøyting. Mange steder er det fysisk plass, men det er behov for avklaringer av bruken, og ordninger for brøyting og handtering av eventuell søppel og toalettfasiliteter. Flere plasser er det også behov for å etablere nye parkeringsplasser eller utvide kapasiteten ved eksisterende. I dag har vi en dedikert parkeringsplass til friluftsmål. Den ligger på Saltnes i Jøkelfjord, og er startpunkt for utflukter inn til breen. Utover dette har vi en rekke snuplasser, parkeringslommer i tilknytning til offentlig og privat veg, massetak og andre plasser som benyttes til parkering i forbindelse med friluftsliv. Vi har en særlig stor utfordring for å legge til rette for parkering ved

startpunktene til scooterløypene, da man trenger stor plass til å parkere biler med tilhengere. I forbindelse med Kommuneplanens arealdel, som er under utarbeidelse og skal ferdigstilles høsten 2018, er det foreslått en rekke områder som skal settes av til parkeringsformål og som eventuelt kan videreutvikles og tilrettelegges, se kapittel 3.3.1 *Kommuneplanens arealdel*.

Andre utfartsområder med behov for parkering er:

Scooterløype	Turområde
Alteidet	Burfjorddalen
Kjækan	Baddereidet
Kvæningsbotn	
Navit	
Burfjord	
Badderen	

6.3.14 Toalett og søppelhåndtering

Dette er et tema med flere innspill. Befolkningen ønsker flere søppel- og toalettfasiliteter. Det er spesielt ønskelig i tilknytning til godt brukte utfartsområder og scooterløyper, rasteplasser og utkikkspunkt, områder med attraksjoner og severdigheter (herunder bautaeer, kulturminner og natur- og kulturlandskap), E6, Burfjord sentrum, Kvæningsfjellet og ny planlagt rasteplass ved Sørstraumen brua.

I sammenheng med sentrumsplan ønskes det å etablere en sterkere sentrumsprofil. Muligheten for å etablere en kultur- og sentrumsarena med aktivitetsanlegg og sosiale samlingsplasser vil gi økt behov for søppel og toalettfasiliteter i sentrum. Dersom det i tillegg skal være mulighet for korttidsplasser for bobiler i sentrum gir dette en ekstra pågang for gode toalett og eventuelt dusjmuligheter.

Det finnes gratis bobiltømming i Burfjord sentrum. Likevel skjer slik tømming på parkeringsplasser langs E6. For å få bukt med dette må det vurderes å settes opp informasjonsskilt om muligheten i Burfjord, eventuelt sette opp et ekstra anlegg. Informasjon, forebygging og holdningsendring vil være viktig på alle områder der folk ferdes.

Søppel- og toalettfasiliteter bør alltid vurderes i områder som skal tilrettelegges og utbedres og i tilknytning til nye anlegg.

Anleggsnr	Type	Lokalitet	Eier	Tilstand
?????	Toalett	Saltnes, Jøkelfjord	Kvæningen kommune	
?????	Toalett	Ventebua på kaia i Burfjord	Kvæningen kommune	
?????	Toalett/dusj	Innfallsporten, Sørstraumen	Kvæningen kommune	Under oppbygging
?????	Toalett/dusj	Turistinformasjon, Burfjord	Kvæningen kommune	

?????	Toalett	Geitstein, Låvan	Handikappforeningen
?????	Bobiltømming	Burfjord	Kvæningen kommune
?????	Søppelkonteiner	Burfjordlandet	Kvæningen kommune
?????	Søppelkonteiner	Baddereidet	Kvæningen kommune
?????	Søppelkonteiner	Rakkenes	Kvæningen kommune
?????	Søppelkonteiner	Sandnesdalen	Kvæningen kommune

6.4 Kultur

Forenklet oversikt av hvordan ordet «kultur» brukes (Nasjonal digital læringsarena):

- Kultur som åndsliv og produkter av slik aktivitet, både «finkultur» og «ukultur»: litteratur, billedkunst, musikk, teater, fjernsyn og andre skapende aktiviteter.
- Kultur som aktiviteter, det «utvidede» kulturbegrep, som innebærer at det er et kulturelt aspekt ved alle aktiviteter, redskaper og gjenstander: idrett, fritidsaktiviteter, undervisning, sosialarbeid, mat, verktøy, klesdrakt.
- Kultur som arv og minne: tradisjoner, kulturlandskap, kystkultur, kulturgjenstander. Det gamle er bærer av identitet: språk, religion, eventyr, sagn.
- Kultur som livsform, som en særlig måte å leve på eller være på: steinalderkultur, indianerkultur eller annen befolkningskultur som f.eks. samisk og kvensk.
- Kultur som meningsfellesskap: mønster av mening, koder, ideer, verdier, normer, identitet.

Det er ikke skarpe grenser mellom disse betydningene. Kultur er menneskeskapt.

Kulturen i dag i Kvæningen er en smeltedigel av eksemplene over. Spesielt preget av menneskelig mangfold og kulturarv. Kommunen er et gammelt tre kulturelt område (norsk, samisk og kvensk) der levesett, tradisjoner og kulturuttrykk er blitt formet og farget av alle kulturene. Kommunen har kulturarenaer både inne og ut med kulturtilbud til alle aldersgrupper i befolkningen. Her kan nevnes fotball, ski- og sykkel-aktiviteter, fiskekonkurranser både sommer og vinter, skyting, motocross, turmarsjer, tur-renn, oppmerkede løyper til fjells og ved fjordene, ulike bygdedager, sommer- og julemarkeder, aktiviteter i 4H, strikkekafeer, husflidskvelder, konserter, kafeer, festligheter, temakvelder og lignende som arrangeres av ulike frivillige lag og foreninger. Av faste arrangementer kan vi nevne ulike bygdedager (Segelvik, Spildra, Reinfjord, Badden og Kjækan), kirkehelg på Skorpa, Verddeturneringen og Paaskiviikko.

I kommunal regi har vi Kulturskolen med sine opplæringstilbud og fremvisninger, Biblioteket med tilbud innen litteratur, dikt og utstillinger, Frisklivstilbud for alle, Fritidsklubb, Kunst- og kulturfag i

grunnskolen medregnet Den Kulturelle Skolesekken, og vi har også tilbud innen Den Kulturelle Spaserstokken med konserter, utstillinger, temakvelder og forestillinger fra profesjonelle kunstnere.

Kultur betegnes også som en menneskelig fysisk aktivitet med bearbeidelse av naturen og annet råmateriale som vi omgir oss med. Kvæningen er en kommune som er ufattelig rik på fabelaktig og mangfoldig natur.

«Kultur er en skattekiste av aktiviteter, for og med ALLE, der deltakelse, samhandling og bolyst står sentralt»

6.4.1 Flerbrukshuset

Flerbrukshuset er et andelslag som leies ut til alt fra barnedåper, konfirmasjoner, bursdager, bryllup, begravelse, sal trening, kafeer, pubkvelder, konserter, møter, kulturskoleaktiviteter, teaterforestillinger, forelesninger, kommunale temadager, festligheter osv. Flerbrukshuset har også et magasin for Nord-Troms Museum i kjelleren hvor det er klimaregulert for oppbevaring av eldre gjenstander. Museet har også en del av huset til kontorer og utstillinger. Flerbrukshuset drives av leieinntekter og søker støtte fra kommunen på lik linje med de andre samfunns- og kulturhusene i kommunen. Huset er et viktig sted for alle som vil leie det til sine aktiviteter. Vedlikehold blir gjort stort sett på dugnad, og annet tilsyn og regnskap blir gjort av styreleder på eget initiativ. Booking og ut-/innlevering av nøkkel blir av hensiktsmessige årsaker gjort av kommunens servicekontor på rådhuset.

Anleggsnr	Anleggstype	Lokalitet	Eier	Tilstand
31992	Flerbrukslokale til kultur	Burfjord	Kvæningen kommune	



Frisklivssentralen i aksjon i salen på Flerbrukshuset

6.4.2 Kulturskolen

Kulturskolen er et kommunalt lovpålagt tilbud etter Opplæringslovens § 13-6 Musikk- og kulturskoler. Her tilbys allsidig opplæring innen teater, sang, samspill, instrumentopplæring, visuell kunst og matkultur. Foreldre/foresatte søker sine barn inn hver høst på de tilbud som ønskes, og det betales en semesteravgift inn til kommunen for høst- og vårsemesteret. Undervisningen skjer på ettermiddags- og kveldstid i ulike undervisningsrom på Kvæningen barne- og ungdomsskole og også på Flerbrukshuset. Stort sett holdes det semesterkonserter/utstillinger og forestillinger til hvert semesterslutt, pluss andre opptredener gjennom året. Et uttalt mål for kulturlivet i Kvæningen og også for kulturskolen, er at barn og unge får opplæring i de ulike fagene de har interesse for, samt at de får oppleve mestring, samhold og trening i å vise seg og sitt talent fram for andre.

«Kulturskoleelevene skal komme tilbake til kommunen i voksen alder og lage liv og røre!»

6.4.3 Bibliotek

Bibliotek har lav terskel for tilgjengelighet og har betydning som kultur og kompetansegivende møteplass og formidler for hele befolkningen.

Kvæningen Folkebibliotek på kommunehuset i Burfjord har åpent tre dager i uken, med litt ulik åpningstid for vinter og sommer. Biblioteket har en søkbar bokdatabase. Man kan også låne bøker ved Servicekontoret på Sørstraumen Handel og Spildra Landhandel i butikkenes åpningstider. Utlån på biblioteket er gratis. Du bruker et nasjonalt lånekort som kan benyttes ved de fleste bibliotek i landet, barn har et lokalt lånekort. Det er utlån på bøker, film, tidsskrifter, pc-spill og språkkurs. Kvæningen folkebibliotek er også studiebibliotek hvor studenter kan reservere møterom til selvstudie og/eller grupperom. Her er trådløst nettverk og muligheter for kjøkken. På dagtid er det også muligheter for kopiering. Biblioteket er behjelpelig med informasjon, veiledning, søk i baser og bestilling av litteratur.

6.4.4 Kvæningen språksenter


Språksenteret ble etablert gjennom utviklingsmidler fra Troms Fylkeskommune, eies av kommunen, men er organisert som egen enhet. Senteret finansieres med eksterne midler fra Sametinget og Kulturdepartementet. Målet er å revitalisere det samiske og kvenske språket og kultur ved å tilby opplæring og skape andre språkarenaer.

6.4.5 Nord-Troms Museum

Museet har et magasin/lager for oppbevaring og gjennomfører periodevise utstillinger i Flerbrukshuset. Kvæningen kommune er medeier i selskapet og har et styremedlem.

6.4.6 Kunstutstillinger

Kvæningen kommune bestiller og mottar tilbud av ulike kunstutstillinger i regi av Biblioteket, Den Kulturelle Spaserstokken, Den Kulturelle Skolesekken og via Nord-Troms Museum. Disse utstillingene henger/er utstilt på dertil egnede steder tilpasset hver enkelt utstilling. Her kan man bruke lokaler i Flerbrukshuset, Kvæningen næringsbygg, Kommunehuset, Gargo, Kvæningen barne- og ungdomsskole, i barnehagene osv til å sette opp utstillinger for kortere og lengre tid. Vi har også faste installasjoner/glassmonter av lokale kunstnere med kunst som er innkjøpt spesielt.



Kunst av barna i barnehagen

6.4.7 Kultursti

På Spildra øy er det en kultursti som er et resultat av et samarbeidsprosjekt mellom Spildra Grendeutvalg, Sametinget og Troms Fylkeskommune. Denne stien går fra enden av veien ved Rapvika og til Skagevågen, en avstand på 3 km i lett terreng. Spildra har mye historie med blant annet bjørnegraver, hulegraver og tufter. Kvænangsbotn har også en kultur- og historiesti fra Rundvannet til Kvænangen Skogsstuer, en avstand på 4 km, som omhandler kvenenes historie fra 1700-tallet og utover. Kvenenes eksistens var tuftet på naturressurser som jord, hav, skog og utmark.

Anleggsnr	Lokalitet	Eier	Tilstand
?????	Kvænangsbotn	Nord Troms Museum	I bruk, trenger oppgradering
?????	Spildra	Troms fylkeskommune og Sametinget	Nyåpnet 2018

6.4.8 Halti kvenkultursenter

Kvænangen kommune er medeier og betaler en årlig sum i driftsstøtte.

6.4.9 Frivillighetssentral

Kommunestyret har vedtatt av det skal etableres en frivillighetssentral. Denne er under utvikling, plassering ennå ikke avklart.

7 Strategier og satsningsområder

- Folkehelse og folkehelsearbeid skal alltid være i fokus ved planlegging og utarbeiding av tiltak innen idrett, friluftsliv og kultur.
- Barn og ungdom (6 – 19 år) skal prioriteres ved anleggsutbygging.
- Tilrettelegging for de med nedsatt funksjonsevne og eldre (en økende del av befolkningen) skal alltid vurderes i forhold til anleggsutbygging.
- Flerbruksområder og – anlegg: Tilpasset flere brukergrupper og fokus på sosiale møteplasser.
 - Flerbrukshall
 - Nærmiljøanlegg
 - Kultur- og sentrumsarena
- Spesialanlegg:
 - Annen organisert aktivitet som hestesport, skyting, skianlegg, klatring, etc. må vurderes rehabilitert og oppgradert dersom behov ytres og synliggjøres.
- Dugnadsarbeid og den frivillige innsatsen
- Mer skilting og informasjon
- Trygge brukervennlige snarveier med passende dekke og belysning mellom sentrale fasiliteter.
- Flere og bedre parkerings-, søppel- og toalettfasiliteter
- Opplevelsesnæringen
- Kartlegge den uorganiserte aktiviteten i kommunen
- Grunneierorganisering på jakt og fiske
- Andre kommunale planer
- Utarbeide oversiktskart anlegg
- Dagsturhytte (Nord-Troms Friluftsråd) – Kommunen må se på alternativer for plassering av et slikt tilbud.

8 Oppfølging av kommunedelplan for idrett, friluftsliv og kultur

Punkter som i denne planen viser seg å inneholde feil, er mangelfulle, eller mangler helt, skal registreres fortløpende, slik at de kan inngå ved første rullering.



Kvæningen kommune

GÁRGU 8, 9161 BURFJORD

Telefon 77 77 88 00

www.kvanangen.kommune.no