

## Møteinnkalling

---

**Utvalg:** **Kvæningen formannskap**  
**Møtested:** Kommunehuset  
**Dato:** 15.03.2017  
**Tidspunkt:** 09:00

---

Eventuelt forfall må meldes snarest på tlf. 77 77 88 00. Vararepresentanter møter etter nærmere beskjed.

**NB: Møterom lyd/bilde.**

Burfjord 03.03.2017

Eirik Losnegaard Mevik  
ordfører



## Saksliste

<b>Utv.saksnr</b>	<b>Sakstittel</b>	<b>U.Off</b>	<b>Arkivsaksnr</b>
PS 6/17	Utredning forsterket skjermet enhet - del 1		2016/170
PS 7/17	Søknad om dispensasjon fra Reguleringsplan for hytte/naustområde Løkviknesset. GNR 35 BNR 2		2015/437
PS 8/17	Brev fra Fagforbundet om uro blant de ansatte i kommunen		2016/289
PS 9/17	Retningslinjer for omdømmemidler		2017/69
PS 10/17	Vedrørende søknad om støtte til lydavis for 2017		2015/735
PS 11/17	Søknad om sponsormidler - A-laget Burfjord IL		2015/735
PS 12/17	Vedrørende søknad om sponsormidler til Fjordpilken 2017		2015/735
PS 13/17	Referatsaker		
RS 3/17	Skjenkebevilling enkeltanledning, Kvænangsbotn grendehus den 18.03.17.		2017/2



## Saksfremlegg

Utvalgssak	Utvalgsnavn	Møtedato
7/17	Kvæningen formannskap	15.03.2017

### **Søknad om dispensasjon fra Reguleringsplan for hytte/naustområde Løkviknesset. GNR 35 BNR 2. Klagesak**

Henvising til lovverk:

Reguleringsplan med bestemmelser for Hytte/naustområde Løkviknesset 35/2  
Plan- og bygningsloven § 19-2 «dispensasjonsvedtaket»

#### Vedlegg

- 1 Reguleringsbestemmelser for hytte/naustområde Løkviknesset. GNR 35 BNR 2
- 2 Tegninger
- 3 1943/35/2 Søknad om tillatelse til tiltak uten ansvarsrett. Høring
- 4 Høring: Søknad om tillatelse til oppføring av naust med bodel.
- 5 1954/35/2 Vedrørende Høring: Søknad om tillatelse til oppføring av naust med bodel.
- 6 Uttalelse vedr. dispensasjon fra reguleringsplan - oppføring av naust
- 7 Uttalelse vedr. dispensasjon fra reguleringsplan og tillatelse til tiltak uten ansvarsrett - oppføring av naust.
- 8 Angående søknad om tillatelse til tiltak uten ansvarsrett - høring om oppsett av naust.
- 9 1943/35/2. Søknad om tillatelse til tiltak. Høring
- 10 Melding om vedtak ang. søknad om dispensasjon fra Reguleringsplan for hytte/naustområde Løkviknesset. GNR 35 BNR 2
- 11 Høringssvar

#### **Administrasjonssjefens innstilling**

Med hjemmel i Plan- og bygningslovens § 19-2, godkjennes søknad om dispensasjon fra Reguleringsplan for hytte/naustområde Løkviknesset GNR 35 BNR 2, for økt grunnflateareal.

## Saksopplysninger

Bernard Livesey søker om dispensasjon i fra reguleringsbestemmelsene for hytte/naustområde på Løkviknesset. Søknaden gjelder fravik av grunnflateareal.

Tiltakshaver begrunner dette med at det forrige naustet som har blitt revet, var like stort som det som skal bygges. Bygningsnr. på naustet som har blitt revet var 192244986.

Saken har blitt behandlet tidligere, i formannskapet. Da ble originaltegningene lagt ved (datert 02.03.2016), disse tegningene viste et naust med en relativt høy takvinkel, noe som ga ekstra areal i 2.etg, samt vinduer i 2 etg. De tegningene som skulle ligge ved saksframlegget kom ikke med grunnet en feil fra saksbehandlers side. De nye tegningene (datert 11.05.2016) viser et naust med en lavere takvinkel, og ingen vinduer i 2 etg.

Melding om avslag på den første dispensasjonssøknaden ble sendt ut 21.09.2016, denne ble påklaget av søker den 29.09.2016.

Det ble sendt to høringsbrev til Troms Fylkeskommune og Statskog SF, sendt hhv. 15.03.2016 og 19.09.2016 det første hadde originaltegningene vedlagt, og det andre hadde de nye tegningene vedlagt.

Statskog kom med en uttalelse 12.04.2016, og nevner bl.a. at «Statskog har vurdert tilsendt tegning og kommet fram til at byggets utforming og størrelse ikke er i tråd med intensjonen inngått med Livesey, festekontrakt 1943/35/2/9052.». Denne uttalelsen kom etter det første høringsbrevet, og svarer på høringsbrevet fra 15.03.2016, hvor originaltegningene (høyere takvinkel, vinduer i 2 etg.) var vedlagt. Det har ikke kommet en uttalelse fra Statskog etter det andre høringsbrevet (19.09.2016).

Troms Fylkeskommune kom med følgende uttalelse til det andre høringsbrevet(12.12.2016):  
*«De nye tegningene (datert 11.05.2016) viser en bygning som i form er lik den bygningen som ble revet. Vi vil på denne bakgrunn ikke motsette oss en oppføring av denne bygningen.»*

Tiltaket ligger i et område som betegnes som «spesialområde, bevaring» i reguleringsplanen.

I reguleringsbestemmelsene, §9 står det blant annet at:

*«Det faste utvalget for plansaker kan tillate nybygg av naust/ fiskebuer, fiskehjeller eller båtstø til fastboende på innersiden av Lillestraumen, under forutsetning av at formålet er ervervsmessig bruk samt at nybyggene er tilpasset eksisterende naust/fiskebuer i området. Dette gjelder spesielt med hensyn til størrelse, form, materialbruk og farge. Oppholdsrom i eventuelle nybygde fiskebuer til ervervsbruk skal ikke overstige 15m<sup>2</sup>.*

*Fritidsbebyggelse tillates ikke. Det faste utvalget for plansaker kan gi dispensasjon for oppføring av naust til fritidsfiske.»*

Beliggenhet er Løkviknesset, ca. 19 km sør for Burfjord sentrum.

Kommunen kan gi varig eller midlertidig dispensasjon fra bestemmelser fastsatt i eller i medhold av plan- og bygningsloven, jf. PBL § 19-2.

Dispensasjon kan ikke gis dersom hensynene bak bestemmelsen det dispenseres fra, eller hensynene i lovens formålsbestemmelse, blir vesentlig tilsidesatt. I tillegg må fordelene ved å gi dispensasjon være klart større enn ulempene etter en samlet vurdering.

Reguleringsplanen ble egengodkjent av Kvæningen kommunestyre den 30.08.06.

Iht. § 11 i reguleringsplanen er det Kvæningen kommunes faste utvalg for plansaker som er dispensasjonsmyndighet. Formannskapet behandler derfor slike saker.

### **Vurdering**

Søknaden om fravik av areal begrunnes med at det gamle naustet hadde en grunnflate på 42m<sup>2</sup>, og at det nye bygget vil ha en lignende form som byggene i nærområdet. Et nytt bygg vil også være mer estetisk i forhold til omgivelsene.

Naust med bebygd areal over 20m<sup>2</sup> er i strid med reguleringsbestemmelsene.

Kommunen vurderer det dithen at fordelene ved å gi en dispensasjon er større enn ulempene etter en samlet vurdering.

**REGULERINGSPLAN FOR  
HYTTE/NAUSTOMRÅDE  
LØKVIKNESSET GNR 35 BNR 2  
I KVÆNANGEN KOMMUNE**

**EGENGODKJENT AV  
KOMMUNESTYRET I KVÆNANGEN  
KOMMUNE DEN 30.08.06**

## Innholdsfortegnelse

<b>INNLEDNING .....</b>	<b>1</b>
TILTAKSHAVER.....	1
BAKGRUNN .....	1
<b>MÅLSETTING FOR PLANARBEIDET .....</b>	<b>1</b>
<b>GJELDENE PLANER.....</b>	<b>2</b>
OVERORDNA PLANER.....	2
<b>INNSPILL TIL PLANARBEIDET .....</b>	<b>2</b>
PLANSTART.....	2
MEDVIRKNING.....	2
SKRIFTLIGE SYNSPUNKTER TIL PLANARBEIDET.....	2
<b>BESKRIVELSE AV DAGENS FORHOLD .....</b>	<b>4</b>
PLANOMRÅDET .....	4
NATURFORHOLD.....	5
FORNMINNER.....	7
<b>PLANBETINGELSER OG KOMMENTARER.....</b>	<b>8</b>
FESTEKONTRAKT/VEDTEKTER .....	8
HYTTETOMT .....	8
BYGGESØKNAD/KONTROLL.....	8
PLASSERING AV HYTTETOMTENE .....	8
TEKNISKE ANLEGG.....	8
KULTURMINNEVERN.....	9
<b>REGULERINGSBESTEMMELSER.....</b>	<b>10</b>
§ 1 REGULERINGSOMRÅDE.....	10
§ 2 REGULERINGSFORMÅL .....	10
§ 3 BYGGEOMRÅDE – NAUST .....	10
§ 4 BYGGEOMRÅDE – FRITIDSBEBYGGELSE .....	11
§ 5 OFFENTLIG TRAFIKKOMRÅDE.....	12
§ 6 FAREOMRÅDE – HØGSPENT .....	12
§ 7 SPESIALOMRÅDE – BÅTUTSETT .....	12
§ 8 SPESIALOMRÅDE – FRILUFT.....	12
§ 9 SPESIALOMRÅDE - BEVARING.....	13
§ 10 FELLESOMRÅDE .....	13
§ 11 FELLESBESTEMMELSER .....	14



## Planbetingelser og kommentarer

### **Festekontrakt/vedtekter**

Denne planen inneholder et område som er avsatt til fritidsbebyggelse. I den sammenheng er det en del planbetingelser som er vanskelig eller upraktisk å sikre gjennom stadfesting av reguleringsplan med tilhørende reguleringsbestemmelser. Slike forhold blir derfor sikret gjennom vedtekter og festekontrakt med den enkelte fester. Forslag til vedtekter er vedlagt, jmf. vedlegg 1. Kopi av festekontrakt er vedlagt i vedlegg 2.

### **Hyttetomt**

Begrepet hyttetomt er i denne planen et punktbeste. Festeren kan likevel foreta "mindre tiltak" innenfor et areal på 1 da, jfr. kontraktens punkt 8.6.

### **Byggesøknad/kontroll**

Byggesøknad med tegninger skal sendes til det faste utvalget for plansaker i Kvænangen kommune. Det er av stor betydning for sluttresultatet at bygningsmyndighetene fører kontroll med plasseringen av alle bygg, høyde på grunnmur / pilarer og material- og fargebruk i utbyggingsperioden.

Statskog Troms skal tilsendes godkjente planer og tegninger.

### **Plassering av hyttetomtene**

Tomtene er stukket ut med tanke på at hyttene skal gli best mulig inn i terrenget og at de skal bli til minst mulig sjenanse for hverandre. Det er også tatt hensyn til adkomst, avstand til veg / vatn, solgang, snøforhold og lignende.

Tomtenes plassering i terrenget er markert i terrenget med nummerert påle (senterpåle) og en møneretningspåle. Disse to viser til sammen retningen på mønet. Møneretningen er i tillegg angitt på egen liste (vedlegg 3) og på plankartet.

### **Tekniske anlegg**

#### a) Adkomst, parkering og ferdsel i området

Adkomsten er etter vei som tar av fra fylkesvei 367 i Rekbukta . For parkering benyttes parkeringsplass anlagt i tilknytning til hyttefeltet. Parkeringsplassen er dimensjonert for 1,5 biler pr. hytte.

#### b) Vannforsyning

Det tillates ikke innlagt vann i hyttene. Tilgang til vatn sikres gjennom brønnboring evt. med forsyning fra tilgjengelig vannkilde. Vann hentes ved felles pumpehus.

#### c) Avløp

Spillvann kan føres ut i grunnen fra utslagsvask gjennom svartplastslange evt. tømmes manuelt på egnet sted i nærheten av hytta. Tømmingen skal gjøres på en slik måte at den ikke blir til sjenanse for andre hytteiere i området.

---

d) Toalettløsning

Det skal benyttes biologisk toalettløsning.

e) Renovasjon

Det er hytteeiernes ansvar å ta rede på sitt eget avfall etter de ordninger som er fastsatt i reguleringsbestemmelsene og vedtektene.

Hvis kommunen eller forurensingsmyndighetene senere fastsetter annen renovasjonsordning, plikter festerene å delta i denne. (Jmf. pkt. 5e i vedtektene).

f) Strøm

Det er ikke planlagt strøm fram til hyttene. Eventuell strømfremføring (lavspent) til hyttfeltet senere, dersom velforeningen ønsker det, skal skje etter bestemmelsene i vedtektene.

**Kulturminnevern**

Dersom det under arbeid i området blir gjort funn som er automatisk fredet etter kulturminneloven, skal arbeidet straks opphøre og Kulturetaten / Samisk kulturminneråd varsles.

## REGULERINGSBESTEMMELSER

### § 1 Reguleringsområde

Disse bestemmelsene gjelder for det området som på planen er vist med reguleringsplangrense. Bestemmelsene er gitt iht. § 26 i Plan- og bygningsloven.

### § 2 Reguleringsformål

Området reguleres til følgende formål etter Plan- og bygningslovens § 25:

#### **Byggeområde**

Område for naustbebyggelse (§ 25, 1.ledd nr. 1)

#### **Byggeområde**

Område for fritidsbebyggelse (§ 25, 1.ledd nr. 1)

#### **Offentlig trafikkområde**

Vei til Løkvikneset og parkeringsplass ved båtutsettet (§ 25, 1. ledd nr. 3)

#### **Fareområde**

Høgspenlinje langs vei til Løkvikneset (§ 25, 1. ledd nr.5)

#### **Spesialområde**

Friluftsområde (§ 25, 1.ledd nr. 6)

#### **Spesialområde**

Område for båtutsett (§ 25, 1.ledd nr. 6)

#### **Spesialområde**

Område for vern av bygninger og anlegg med historisk verdi (§ 25, 1.ledd nr. 6)

#### **Fellesområde**

Område for parkering ved hyttefelt (PBL §25, 1.ledd nr.7)

### § 3 Byggeområde – naust

Området er avsatt til naust/båtstø til fritidsbruk.

Det kan etter godkjenning fra det faste utvalget for plansaker oppføres naust / båtstø i området. Det skal foreligge byggetillatelse, og det faste utvalget for plansaker skal angi endelig plassering av bygning innenfor regulert område.

Bygningene skal følge tradisjonell byggeskikk og størrelse, form, materialbruk og farger skal tilpasses eksisterende bebyggelse i området. Naustets grunnflate skal ikke overstige 20 m<sup>2</sup>.

---

Det er ikke tillatt å oppføre fritidsbebyggelse i området.

#### **§ 4 Byggeområde – fritidsbebyggelse**

##### **Plassering av hytter**

Innefor planområdet kan det oppføres totalt 11 hytter. Hyttene plasseres i terrenget i henhold til måleskjema. Hyttene plasseres i terrenget med nummerert sentrumspåle og møneretningspåle. Hytta skal plasseres slik det framgår av plankartet. Det faste utvalget for plansaker kan gi dispensasjon for møneretning normalt på høydekurvene. Uansett møneretning skal hyttene lengderetning følge høydekurvene. Sentrumspålepunktet skal bli liggende innenfor ferdig grunnmur/pilarer.

Mindre justeringer av hyttas plassering kan foretas av det faste utvalget for plansaker.

Plassering av bygningene på festet samt plassering av privet og eventuell synkekum skal være vist på situasjonsplan som følger byggesøknad / byggemelding. Det faste utvalget for plansaker fastsetter endelig plassering.

Av hensyn til husdyr, tamrein og vilt tillates ikke inngjerding av feste.

##### **Tillatt byggeareal**

Det skal foreligge kommunalt godkjent byggesøknad før oppstart byggearbeide.

På hvert punkt feste tillates maksimalt 2 bygninger, det vil si hytte og uthus. Maksimal brutto grunnflate for hytte (inkl. overbygd veranda) og uthus er til sammen 80 km<sup>2</sup>. For uthus er maksimal brutto grunnflate 15 km<sup>2</sup>. Brutto grunnflate beregnes etter utvendige mål jfr. Norsk standard 3940. Det faste utvalget for plansaker kan dispensere fra arealgrensen når særlige grunner taler for det.

##### **Bygningsutforming**

Bebyggelsen kan bare oppføres i en etasje. Gjennomsnittshøyden på grunnmur / pilarer for hytte skal ikke overstige 50 cm for hytte og 30 cm for uthus, men når grunnforholdene tilsier det kan likevel deler av fundament for hytte tillates i en høyde av 0,8 m. Gesimshøyden skal ikke være over 270cm for hytte og 250 cm for uthus. Alle bygninger skal ha saltak med takvinkel mellom 20 - 30 grader.

Det faste utvalget for plansaker skal ved behandling av byggemeldinger ha for øye at bebyggelsen får en god form og materialbruk. Taktekke skal være av torv, tre eller papp / pappshingel. Utvendige farger, herunder farge på tak skal godkjennes av det faste utvalget for plansaker. Uthustak skal ha samme form og helling som hyttetaket, og mønet skal enten være parallelt eller danne rett vinkel med mønet på hytta.

##### **Privet**

Biologisk toalett kan plasseres i hytta eller uthuset. Når forholdene ligger til rette for det kan det faste utvalget for plansaker gi tillatelse til å bygge utedo i- eller sammen med uthuset. Når særlige grunner taler for det, kan det faste utvalget for plansaker gi tillatelse til å oppføre frittstående utedo i tillegg til hytte og uthus.

---

### **Terreng og vegetasjon**

Eksisterende terreng og vegetasjon skal bevares i størst mulig grad. I tilknytning til hvert festepunkt bør det kun foretas tynning og annen skjøtsel for å vedlikeholde skogen. Eventuell tynning skal bare skje i samarbeid med grunneier.

### **Avfall**

For oppsamling av avfall skal det med hjelp fra det faste utvalget for plansaker godkjenning føres opp avfallsskur / container ved godkjent avkjøring fra fylkesvei. Dette tilpasses regelverket for den kommunale renovasjonsordning.

### **Vannforsyning**

Før utbygging kan igangsettes skal det være ordnet med tilfredsstillende vannforsyning. Det faste utvalget for plansaker avgjør hva som er tilfredsstillende ordning.

## **§ 5 Offentlig trafikkområde**

Vei inn i området og parkeringsplass ved båtutsettingsplass utgjør offentlig trafikkområde. Parkeringsplassen er beregnet å ha plass til rundt 20 biler. Dette vil kreve en parkeringsplass på 570 m<sup>2</sup>.

## **§ 6 Fareområde – høgspennet**

Høgspennelinje (1 kV) utgjør fareområde. Det tillates ikke oppført bygninger nærmere enn 2,5 meter fra ytterfase. Total bredde på regulert fareområde utgjør 5 meter.

## **§ 7 Spesialområde – båtutsett**

Innenfor området tillates oppført et båtutsett. Resterende areal kan brukes til parkering.

Båtutsettet skal kunne brukes av allmennheten.

Det er ikke tillatt å oppføre fritidsbebyggelse i området.

## **§ 8 Spesialområde – friluft**

I område avsatt til friluftsmål er det ikke tillatt å sette i verk eller drive virksomhet som beskrevet i Plan- og bygningsloven kap. XIV og § 93 i kap. XVI, når dette er til hinder for områdets bruk som friluftsområde.

Skogbruk i produktiv skogareal er tillatt i henhold til følgende retningslinjer:  
Sluttavvirkning kan skje i form av blendingshogst eller hogst av småflater, med påfølgende nødvendig skogkulturtiltak.

Transport av virke får bare skje på frossen eller snødekt mark.

Plassering av campingvogner, bobiler eller lignende er ikke tillatt.

---

## **§ 9 Spesialområde - bevaring**

### **Eksisterende bygninger**

Skjellskraperbu i nordøstre del av området (bygning nr. 1 på plankartet) fredes. Bygningen er regulert med eksisterende gesimshøyde, takform og etasjetall.

Eksisterende bebyggelse skal holdes i god stand. Dette innebærer at eksisterende ervervsbebyggelse for fiske (naust/fiskebuer) innenfor området kan istandsettes under forutsetning av at målestokk, takform, fasader, vindusinndeling, dør- og vindusutforming og materialforbruk opprettholdes eller mest mulig tilbakeføres.

### **Andre verneobjekter**

Fiskehjeller i området er regulert med eksisterende utforming. Hjellene skal holdes i god stand. Det faste utvalget for plansaker kan gi dispensasjon til å demontere fiskehjell dersom nødvendig. Det skal innhentes uttalelse fra Fylkeskommunal kulturretat og Samisk kulturminneråd på forhånd.

Rester av skjellskrapegammer og skjelldunger i området skal ikke ødelegges, flyttes, fjernes eller på noen annen måte berøres av tiltak på eiendommen.

### **Ny bebyggelse**

Det faste utvalget for plansaker kan tillate nybygg av naust / fiskebuer, fiskehjeller eller båtstø til fastboende på innersiden av Lillestraumen. under forutsetning av at formålet er ervervsmessig bruk samt at nybyggene er tilpasset eksisterende naust/fiskebuer i området. Dette gjelder spesielt med hensyn til størrelse, form, materialbruk og farge. Oppholdsrom i eventuelle nybygde fiskebuer til ervervsbruk skal ikke overstige 15 m<sup>2</sup>.

Fritidsbebyggelse tillates ikke. Det faste utvalget for plansaker kan gi dispensasjon for oppføring av naust til fritidsfiske. Tilbygg til eksisterende eller nyoppførte bygg og anlegg tillates ikke.

Før byggesøknad godkjennes skal det foreligge uttalelse fra Fylkeskommunal kulturretat og Samisk kulturminneråd.

### **Andre bestemmelser**

Ved totalskade etter brann eller tilsvarende, kan nybygg settes opp med samme krav til tilpassing som nevnt overfor.

## **§ 10 Fellesområde**

Parkeringsplass P1-P3 skal benyttes til parkering for eiere av punkt feste i område F1. Parkeringsplass P1 brukes av eiere av feste 1-5, P2 brukes av eiere av feste 6-9 og P3 brukes av eiere av feste 10-11. Parkeringsplassene er dimensjonert for 1,5 bil pr festepunkt.

---

## **§ 11 Fellesbestemmelser**

Oppstilling av campingvogner tillates ikke i reguleringsområdet.

Når særlige grunner foreligger kan det faste utvalget for plansaker etter søknad gi dispensasjon fra denne reguleringsplanen med tilhørende reguleringsbestemmelser innenfor rammen av plan- og bygningsloven og bygningsvedtektene for Kvæningen kommune.

## Vedlegg 1

### VEDTEKTER FOR REKBUKTA HYTTEFELT

#### Del av statens eiendom, Gnr. 35, Bnr.2, Løkvik verneskog i Kvæningen kommune

##### 1. Grunnlag

Vedtektene gjelder innenfor regulert område i reguleringsplan for Rekbukta hyttefelt, del av Statens eiendom, Gnr.35, Bnr.2.

Vedtektene er bindende for tomtefestere som har bestemmelse om dette i festekontrakten.

##### 2. Velforening

Festerene av tomtene nr.1 t.o.m. nr. 11 blir automatisk medlemmer av *Rekbukta* hyttevelforening.

Statskog Troms kaller sammen til konstituerende møte (generalforsamling) når minst 50 % av tomtene er festet bort.

Hvert år innen utgangen av april skal styret avholde årsmøte i velforeningen. Medlemmene varsles skriftlig innen tre uker før årsmøte.

Følgende saker skal behandles:

- 1 Beretning
- 2 Regnskap
- 3 Budsjett - andel driftsutgifter
- 4 Øvrige saker - etter forslag fra styret eller etter krav fra medlem eller bortfester, fremsatt innen 10 dager før årsmøte.

Det skal velges 4 medlemmer til styret. Medlemmene skal velges for 2 år, unntatt første gang, da 2 av medlemmene velges for 1 år. Styret konstituerer seg selv med leder og forøvrig etter behov.

Statskog SF har rett til å møte med 1 observatør på styre - og medlemsmøter.

Styret opptrer på velforeningens vegne overfor Statskog Troms.

Det kan stemmes med fullmakt.

Beretning, regnskap, budsjett og referat fra årsmøte og melding om konstituering av styret sendes Statskog Troms.

---



### **3. Videre utbygging og utvikling**

Bebyggelse og anlegg i reguleringsområdet utover det som er angitt i reguleringsplanen er ikke tillatt med mindre reguleringsplanen blir endret.

Etablering av nye fellesanlegg krever tillatelse fra Statskog Troms, og slike tiltak kan bare gjennomføres av velforeningen eller Statskog, i samråd med velforeningen.

Festerene kan ikke gjøre innsigelser mot nye fellesanlegg i området, når velforeningen har godkjendt anleggene.

### **4. Anlegg og utstyr i tillegg til vanlig bebyggelse**

Antenneanlegg og vindmøller skal utformes og plasseres i samråd med velforening og Statskog Troms. Vindmøllemast skal ikke være høyere en 4 meter, og ha samme farge som mølle. Det skal brukes mørke og matte farger på møllene. Hvite vindmøller tillates ikke.

Det er ikke tillatt å installere motordrevet strømaggregat for permanent strømforsyning til hyttene ut over byggeperioden. Med byggeperioden menes her tidsrommet fra byggetillatelse er gitt til brukstillatelse / ferdigattest foreligger fra bygningskontrolløren (el. maksimalt i tre år).

Bruk av flaggstenger tillates ikke.

### **5. Tekniske anlegg i området**

#### **5a. Veger, parkering, ferdsel og materialtransport**

All motorisert ferdsel utenom de anlagte veger og parkeringsplasser skal skje iht. Lov om motorferdsel i utmark og vassdrag av 10 juni 1977, nr.82, med tilhørende forskrift. Transport av materialer m.v. i byggeperioden skal fortrinnsvis skje på vinterføre. Eventuell transport på barmark må skje etter søknad om dispensasjon fra kommunen.

Festerene har gjensidig rett til ferdsel over planområdet. Vanlig ferdsel fra parkeringsplass til hyttene skal foregå etter hovedstier, for å skåne resten av terrenget mest mulig.

Festerene plikter å hensette sine biler på de opparbeidet parkeringsplass, hvor det også er beregnet plass for de gjestende biler. Dersom det er / blir behov for det kan Statskog Troms, i samråd med hyttevelforeningen, bestemme hvilke tomtfestere som skal parkere hvor.

Veien inn til Løkviknesset er definert som offentlig trafikkområde, og vedlikeholdes av Kvænangen kommune sommerstid. Eventuell vinterbrøyting bekostes av hytteeiere. Statskog forbeholder seg retten til å pålegge festerene en avgift for vedlikehold av selvforskyldt skade på vei inn til hyttefeltet dersom det skulle oppstå behov for dette.

All kjøring på veien skjer på eget ansvar. Statskog har intet ansvar for problemer som måtte oppstå på grunn av skade på vei eller innesnøing mens fester er på hytta.

---

### **5b. Vanntilførsel**

Det tillates ikke innlagt vann i hyttene. Vann skal hentes fra opparbeide vannforsyningsanlegg.

Bortfester er uten ansvar for drift og vedlikehold av vannforsyningsanleggene.

Eventuelle ekstra sommervannledninger kan tillates frem til flere og mere sentrale tappesteder i området, hvis dette utføres i velforeningens regi og etter godkjent plan iht. bestemmelsene om fellesanlegg i pkt. 3 i vedtektene. Forutsetningen er at rørene legges på en måte som skader terreng og vegetasjon minst mulig.

### **5c. Avløp**

Spillvann føres gjennom svartplastslange fra utslagsvask i hytta eller tømmes manuelt på egnet sted. Tømmingen må ikke være til sjenanse for hyttenaboer eller føre til forurensning av vannforsyningsbekker.

### **5d. Toalett**

Det skal nyttes godkjent biologisk toalett til alle hytter. Type må oppgis i byggesøknaden. Avfallet fra det biologiske klosettet deponeres på steder nær den enkelte hytte, hvor det er tilstrekkelig med løsmasser. Bygningsmyndighetene kan etter behov bestemme at avfallet skal deponeres på anvist plass. Avfallet må ikke deponeres slik at det blir til sjenanse for omgivelsene.

### **5e. Renovasjon**

Det er festerenes ansvar å ta vare på sitt eget avfall etter flg. bestemmelser:  
Brennbart avfall kan brennes i hyttas ovn / peis. Øvrig avfall skal bringes ut av området. Det er ikke tillatt å tømme, etterlate, grave ned eller brenne avfall i hytteområdet. Forøvrig kan det ikke oppbevares eller transporteres søppel eller avfall slik at det virker skjemmende, eller kan være til skade eller ulempe for miljøet.

Hyttene kan bli underlagt felles kommunal / privat renovasjonsordning. Avfall som ikke kan brennes skal da, etter nærmere regler, bringes ut til felles søppelbod på parkeringsplass(er). Festerene plikter å delta i slik renovasjonsordning som kommunen eller forurensningsmyndigheten senere måtte fastsette. Utgifter med slik ordning bæres av hytteeierne og administreres av velforeningen.

### **5f. Strøm**

Dersom hytteeierne ønsker strøm til hyttene, må spørsmålet tas opp gjennom velforeningen med Statskog Troms (Jmf.bestemmelsene om fellesanlegg i pkt. 3 i vedtektene ovenfor). Eventuell strømfremføring til hyttene skal legges i grunnen.

---

## 6. Atferdsregler

Det er ikke tillatt å fjerne eller skade trær, busker eller annen vegetasjon i noen del av reguleringsområdet. Forbudet gjelder også døde trær, fall og læger.

Hi og reir må ikke ødelegges eller forstyrres.

All hogst ut over det som er nødvendig for plassering av hyttene skal avtales med og utvises av Statskog Troms.

Unntatt fra overstående er rydding på den enkelte tomt og graving som er nødvendig for å innpasse bygningene i terrenget. Unntatt er også arbeid som gjelder feltets grunnlagsinvesteringer og eventuelle nye anlegg nevnt i vedtektene punkt nr.3. Fjerning av enkelttrær og vindfall for øvrig kan skje i regi av – eller etter avtale med grunneier.

Uttak til torv til tekking av tak m.v. tillates ikke utenom selve byggepropa.

Festerene plikter å ta hensyn til beitedyr og tamrein og kan ikke iverksette tiltak som hindrer disse å ferdes i området. Gjenstander og annet materiale som kan volde skade på beitedyr og tamrein må sikres på forsvarlig måte (husker, kryperom under bygg osv. må sikres). Eventuell skade på beitedyr som skyldes objekt/innretning i feltet er hytteeiers ansvar og grunneier(Statskog) uvedkommende. Eier av gjenstand i området bærer selv ansvaret for skade som beitedyr måtte øve på denne.

Det er viktig at hytteeierne kjenner de lover og regler som gjelder bruken av utmarka. Ansvar gjelder i forhold til primærnæringene og naturmiljøet selv om reglene er ukjente når eventuell skade oppstår! Et særlig ansvar følger hundeholdet. Det vises til blant annet:

Bufeloven av 9. juli 1926 (skade på bufe).

Reindriftenloven av 9. juni 1978 §§28-29 (skade/ulempe for reindriften på grunn av hundehold/ferdsel).

Viltloven av 29. mai 1981 XI (båndtvangbestemmelser).

Festeren plikter å treffe de nødvendige tiltak for å begrense brannfaren, jmf. lov om brannvern av 5 juni 1987 nr. 26 og tilhørende forskrifter.

Velforeningen kan utarbeide nærmere orden - og adferdsregler iht.bestemmelsene i **pkt. 9, 2. avsnitt** i vedtektene.

Statskog kan drive et forsiktig flerbruks - skogbruk i området.

## 7. Kostnader

### a) Grunnlagsinvesteringene

som festeren innbetaler ved undertegnelse av festekontrakten omfatter kostnader til:

- Planlegging - og administrasjon
  - Bygging av felles anlegg til avkjøring / parkering og vannforsyning
  - Oppfølgingskostnader inntil velforeningen er stiftet
  - Oppmåling ( innmåling av punktfeste, målebrev )
-

**b) Driftskostnader**

som påløper, plikter tomtefesterene å dekke. Inntil velforening er dannet kan slike utgifter innkreves av Statskog Troms.

Når velforening er etablert, overtar denne fellesanleggene samt driften av disse og innkrever andel driftsutgifter fra festerene. Årsmøtet fastsetter andel driftsutgifter for neste budsjett - termin og retningslinjer for driften.

**8. Nabovarsel**

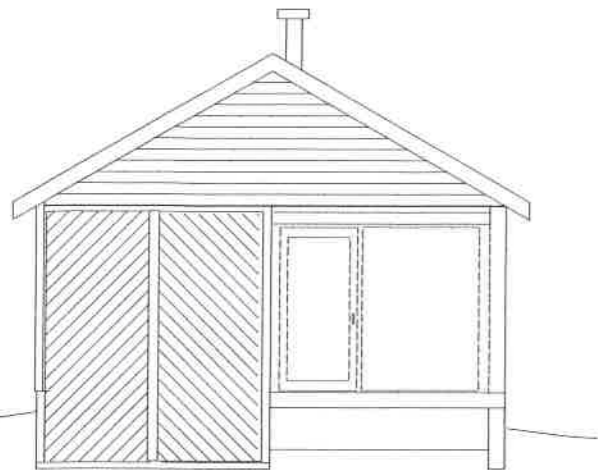
Festeren er gjort kjent med reguleringsplanen for området og frafaller krav om nabovarsel for arbeider som utføres i henhold til planen (Plan-og bygningslovens § 94 nr.3).

**9. Vedtektsendringer**

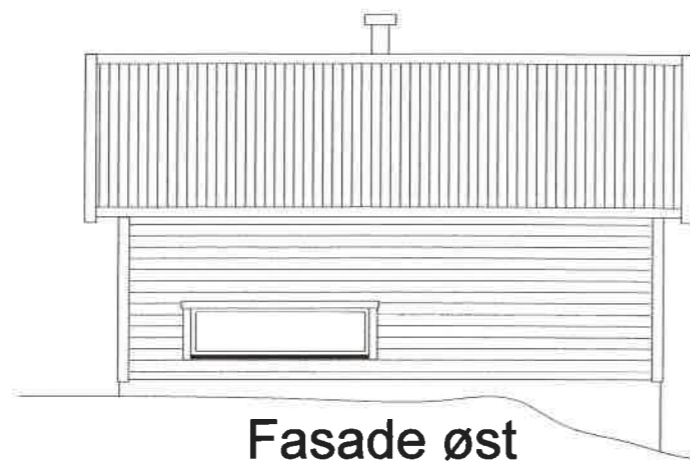
Disse vedtekter kan endres etter avtale mellom velforeningen og Statskog Troms. Velforeningen treffer avtale om vedtektsendringer med Statskog Troms med simpelt flertall på årsmøte.

Mindre vesentlige unntak fra disse vedtektene kan, når særlige grunner taler for det, tillates når velforeningen og Statskog - Troms er enige om det.

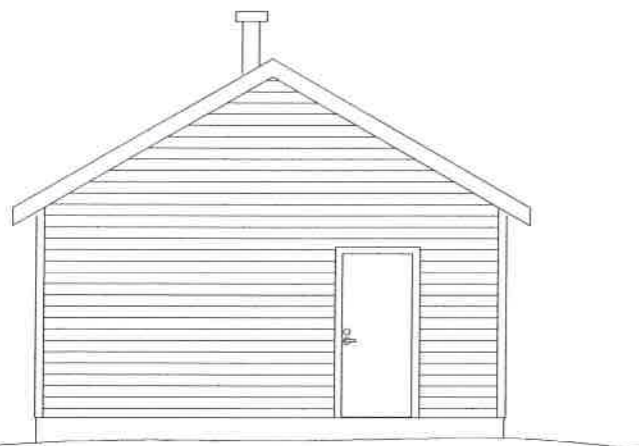
---



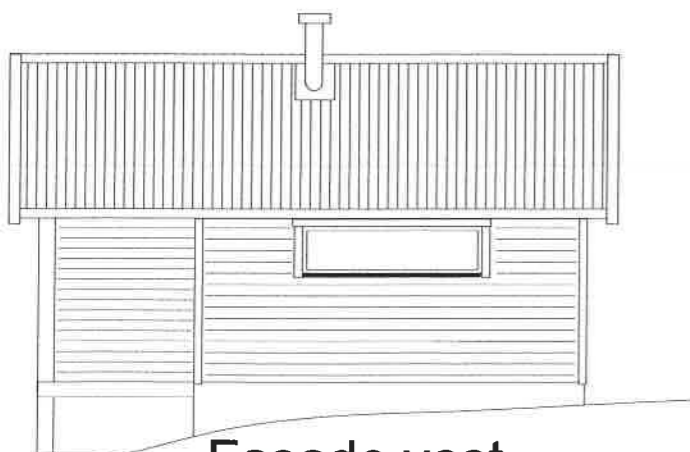
Fasade nord



Fasade øst



Fasade sør



Fasade vest

## Fasader M= 1:100

Tiltak:

**Naust**

Byggested: 1943-35/2

Byggningsnr: 192244986

Tiltakshaver:

**Ben Livesey**

Adresse:

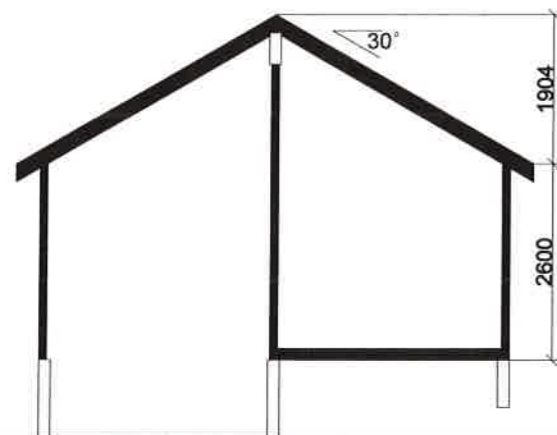
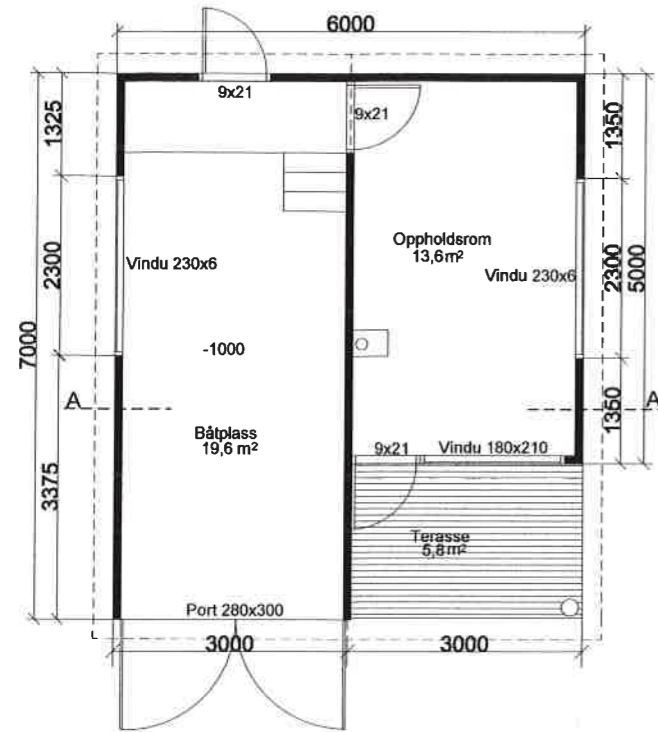
**Løkvikneset  
9163 Sørstraumen**

Tegninger: Rev 1

**RWJ**

Dato:

**11.05.16**



## Plan og snitt M 1:100

Tiltak:

**Naust**

Byggested: 1943-35/2

Byggningsnr: 192244986

Tiltakshaver:

**Ben Livesey**

Adresse:

**Løkvikneset  
9163 Sørstraumen**

Tegninger: Rev 1

**RWJ**

BRA/BRY

**33,7/41,9**

Dato:

**11.05.16**



**Kvæningen kommune**  
**Næring, utvikling og teknisk**

Statskog SF  
Hovedvegen 2  
9151 STORSLETT

<b>Deres ref:</b>	<b>Vår ref:</b>	<b>Løpenr:</b>	<b>Arkivkode</b>	<b>Dato</b>
	2015/437-18	746/2016	600	15.03.2016

### **1943/35/2 Søknad om tillatelse til tiltak uten ansvarsrett. Høring**

Viser til kart og tegninger. Søknaden gjelder oppføring av naust på eiendommen 35/2 på Løkviknesset i Kvæningen Kommune. Dette er i et regulert område; «hytte/naustområde Løkviknesset Gnr 35 Bnr 2 i Kvæningen Kommune».

I reguleringsbestemmelsene for området §9 står det:

«Før byggesøknad godkjennes skal det foreligge uttalelse fra Fylkeskommunal kulturretat og Samisk kulturminneråd.» Saken sendes på høring jfr. Plan- og bygningsloven § 19-1.

Ansvarlig søker: Bernard Livesey  
Grunneier: Statskog SF

Bernard Livesey søker om oppføring av naust på 42m<sup>2</sup> BYA. Han har revet et gammelt naust på samme stedet, denne hadde ikke bygningsnr. da den ble omsøkt, og det er ikke registrert noen byggesak på den, men den ble gitt bygningsnr. 192244986 i forbindelse med rivingstillatelsen. Det gamle naustet var i veldig dårlig stand/falleferdig, og dette er hovedårsaken til riving og søknad om oppføring av nytt naust.

I reguleringsbestemmelsene, §9 står det blant annet at:

«Det faste utvalget for plansaker kan tillate nybygg av naust / fiskebuer, fiskehjeller eller båtstø til fastboende på innersiden av Lillestraumen, under forutsetning av at formålet er ervervsmessig bruk samt at nybyggene er tilpasset eksisterende naust/fiskebuer i området. Dette gjelder spesielt med hensyn til størrelse, form, materialbruk og farge. Oppholdsrom i eventuelle nybygde fiskebuer til ervervsbruk skal ikke overstige 15 m<sup>2</sup>.

Fritidsbebyggelse tillates ikke. Det faste utvalget for plansaker kan gi dispensasjon for oppføring av naust til fritidsfiske.»

Beliggenhet er Løkviknesset, ca. 19 km sør for Burfjord sentrum.

**Miljø:**

Det er naustbebyggelse i området, jf. reguleringsplanen. Tiltaket anses ikke å gi økt aktivitet på tomten.

**Reindrift:**

I henhold til <http://kilden.skogoglandskap.no> er tomten innenfor område avmerket som vår- og sommerbeite. Ingen trekkleier, flyttleier eller oppsamlingsområder i nærheten.

**Kultur- og fornminner:**

Både Kulturetaten og Samisk kulturminneråd har befart området, i forbindelse med utarbeidelse av reguleringsplanen. Det ble ikke funnet automatisk fredede kulturminner ved disse befaringsene med unntak av en gjenværende skjellskrapperbu (bygning nr. 16). Denne er iflg. samisk kulturminneråd SEFRAK-registrert og regnet som automatisk fredet samisk kulturminne. Planutvalget i Kvænangen kommune er av den oppfatning at det er grunn til å frede eksisterende skjellddunger og gammerester i området for ettertiden.

**Risiko og sårbarhet:**Geologi

Berggrunnen består av meta-arkose overlagret med morene, grus, sand og leire.

Topografi

Neset er bueformet og orientert NNØ-SSV. Midt på neset strekker det seg en rygg med høyeste punkt 50 m.o.h. Neset skråer relativt bratt ned mot vannet på begge sider. Områdene nærmest fjæra er preget av mye blokkstein. Det finnes en del mindre bukter og flater områder på begge sider. Neset flater ut i spissen ut mot naust/hyttebebyggelsen.

**Naturmangfold:**

Alle tiltak må vurderes opp mot naturmangfoldloven.

I lovens § 1 heter det: «*Lovens formål er at naturen og dens biologiske, landskapsmessige og geologiske mangfold og økologiske prosesser tas vare på ved bærekraftig bruk og vern, også slik at den gir grunnlag for menneskenes virksomhet, kultur, helse og trivsel, nå og i fremtiden, også som grunnlag for Samisk kultur.*»

Dette vil si at når natur er berørt skal formålet og forvaltningsformålet i denne lov vurderes. Reglene for bærekraftig bruk og vern av naturen skal være førende. Prinsippene i §§ 8-12 skal vurderes vedrørende naturmangfoldet, dvs. biologisk mangfold, landskap og geologi og vurderingen skal fremgå i fremstillingen av saken.

Det regulerte området består iflg. økonomisk kartverk i sin helhet av lavbonitetsmark. Området er dekket av småvokst furuskog og noe bjørk. Skogbunnen er dekket av tyttebær og krekling.

**Oppsummering:**

Tiltaket ligger innenfor et regulert område, spesialområde for bevaring. I forhold til reindrift er det omsøkt området avmerket som vår- og sommerbeite. Det er ikke blitt funnet noen automatiske fredede kulturminner med unntak av en gjenværende skjellskrapperbu.

Søknaden sendes på høring iht. plan- og bygningsloven § 19-1.



Med hilsen

Truls Erik Nilsen  
Avd. ing. bygg  
Direkte innvalg: 77778849  
E-post: [truls.nilsen@kvanangen.kommune.no](mailto:truls.nilsen@kvanangen.kommune.no)

Vedlegg

- 1 Søknad m tegninger
- 2 Reguleringsbestemmelser for hytte/naustområde Løkvikneset. GNR 35 BNR 2
- 3 Søknad om riving

Også sendt til:

Troms Fylkeskommune	Postboks 6600	9296	TROMSØ
Sametinget	Avjovargeaidnu 50	9730	KARASJOK
Statskog SF	Hovedvegen 2	9151	STORSLETT

Kopi til:

Bernard Livesey	Trudvang 5C	9511	ALTA
-----------------	-------------	------	------

Kvænanen kommune  
Rådhuset  
9161 BURFJORD

12.04.2016	
Til behandling:	
Saksbehandler:	Tmt
Til orientering:	
Gradering:	

Vår ref.  
15/2466- 14

Deres ref.

Vår dato  
12.04.2016

Vår saksbehandler  
Aud Nystad  
907 83 055, aud@statskog.no

## 1943/35/2/9052 - Høring: Søknad om tillatelse til oppføring av naust med bodel

Viser til brev av 15.03.2016 og utsatt svarfrist gitt i e-post av 06.04.2016.

Statskog har fått tilsendt byggesaksdokumenter, dispensasjonssøknad og tiltaket er vurdert opp mot reguleringsplanens bestemmelser § 9, «Speisalområde - bevaring» og inngått avtale med Livesey (1943/35/2/9052) for naust uten bodel.

Statskog vil først bemerke at det ikke framgår helt konkret hva det søkes dispensasjon fra. I brev av 02.03.2016 fra søker beskrives det kun at grunnflaten i nytt planlagt bygg har samme BYA som naustet som er revet - 42 m<sup>2</sup> og at spesifikasjonen er den samme. Det nye bygget skal ha samme form som mange andre bygg i nærheten. Statskog finner formålet med dispensasjonen noe mangelfullt begrunnet.

I reguleringsbestemmelsene §9, ny bebyggelse, framgår ingen nærmere beskrivelse eller målsatte krav til nybyggets areal, takvinkler, møne/gesimshøyder, grunnmurshøyder, etasjetall, fasadeutforming, m.m. Bestemmelsen legger opp til at nye naust skal tilpasses eksisterende naust i området. Dette skal spesielt hensynstas i det nye naustets størrelse, utforming, materialbruk og farge. Oppholdsrom i nye fiskebuer til ervervsbruk skal ikke overstige 15 m<sup>2</sup>. Nye naust kan ikke oppføres med større areal enn det som blir erstattet for naust som blir revet.

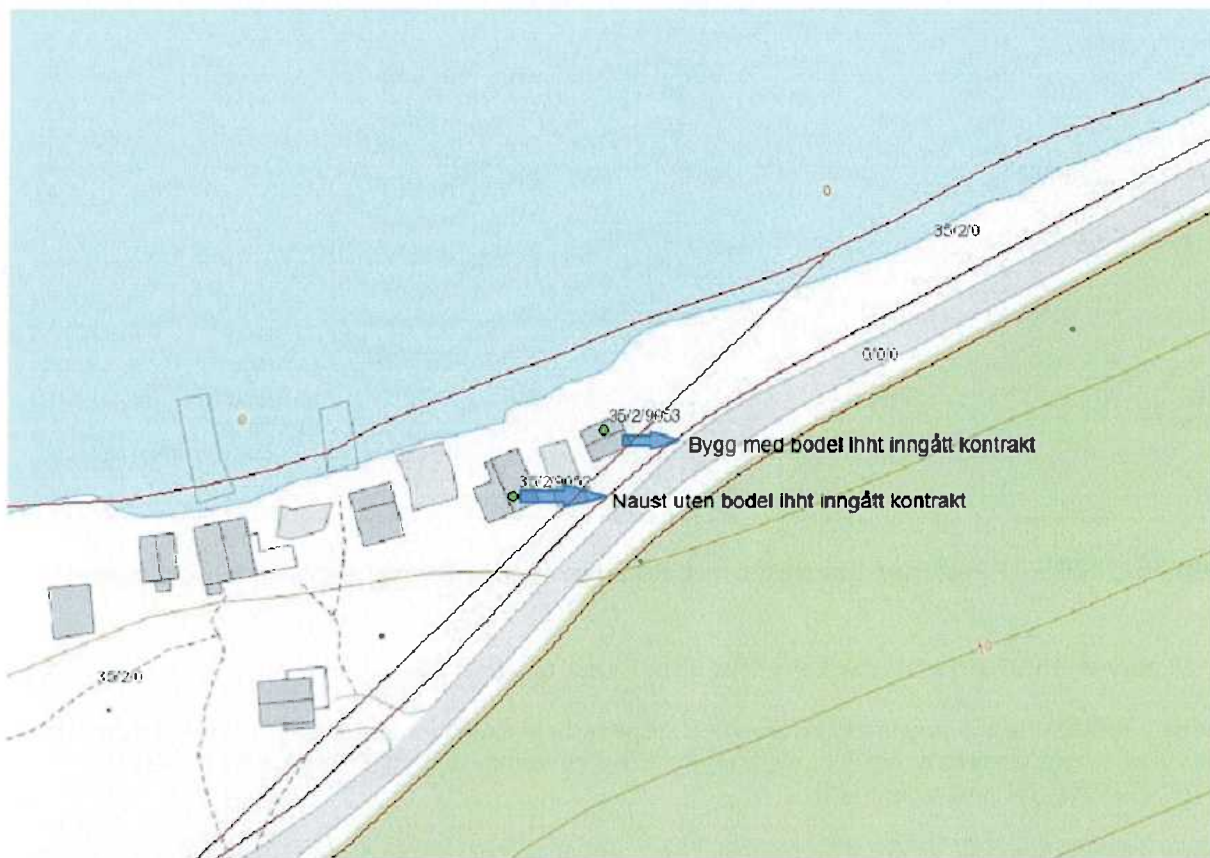
Vår merknad til omsøkte tiltak er derfor basert på oppfølging av vedtatte bestemmelser vurdert opp mot framlagte tegninger i forhold til naustet som dette nybygget skal erstatte og inngått avtale naust uten bodel.

Statskog har inngått 2 festkontrakter med Livesey i dette området. 1943/35/2/9053 bygg med bodel og 1943/35/2/9052, naust uten bodel. Naustet som nå søkes oppført ligger under avtale 1943/35/2/9052. Slik Statskog tolker tilsendt nausttegning kan vi ikke se at dette nybygget erstatter revet naustet utfra formål, utforming, takvinkler og utseende. Av tilsendte tegninger framgår det at det skal være trapp opp til 2.etg, tilrettelegges for pipe/ildsted, ekstra store vinduer spesielt mot sjø, og to inngangsdører i tillegg til en port mot sjø. Det framgår ikke av tilsendt tegning hva byggets 2 etg. skal brukes til, eller hvor stort arealet er, men utfra tegningen antas nybyggets areal å overstige de 42 m<sup>2</sup> som erstatter revet naust.



001000004074

8466085-2-2



Statskog har vurdert tilsendt tegning og kommet fram til at byggets utforming og størrelse ikke er i tråd med intensjonen i inngått med Livesey, festecontrakt 1943/35/2/9052. Videre kan ikke Statskog se at det planlagt nybygget bærer preg av å være et tradisjonelt naust utfra beskrivelser og vilkår som legges til grunn i reguleringsplanens bestemmelser § 9.

Statskog er av den oppfatning at omsøkte nybygg består av en naustdel, og at det i resten av bygget nå legges opp til tilrettelegging/etablering av en bodel (fritidsformål/hytte). Forutgående korrespondanse med Livesey i forkant av kontraktsinngåelsen på de to byggene, henviser til et bygg med bodel og et naust. I festecontrakt for omsøkte bygg tillates det ikke at naustet innredes og brukes til andre formål en avtalt i kontrakt, dvs naust uten bodel.

Som grunneier, og part i sak, ber Statskog om å få tilsendt kopi av kommunens dispensasjonsvedtak med saksframlegg, utredninger og vurderinger.

Med hilsen

Aud Nystad  
eiendomskonsulent

*Dette dokumentet er elektronisk signert*

Vedlegg: 0

Kopi til:

Kristin og Bernard Livesey

Trudvang 5c

9511

ALTA



**Kvæningen kommune**  
**Næring, utvikling og teknisk**

Kristin & Bernard Livesey  
Trudvang 5C  
9511 ALTA

<b>Deres ref:</b>	<b>Vår ref:</b>	<b>Løpenr:</b>	<b>Arkivkode</b>	<b>Dato</b>
	2015/437-20	1111/2016	600	19.04.2016

**1954/35/2 Vedrørende Høring: Søknad om tillatelse til oppføring av naust med bodel.**

Viser til svarbrev fra Statskog SF mottatt 14.04.2016. Kommunen anmoder om at dere endrer søknaden slik at naustet vil få den utformingen og formålet som ble avtalt i festekontrakt 1954/35/2/9052 med Statskog.

Med hilsen

Truls Erik Nilsen  
Avdelingsingeniør bygg  
Direkte innvalg: 77778849  
E-post: [truls.nilsen@kvanangen.kommune.no](mailto:truls.nilsen@kvanangen.kommune.no)



Skanns Trils

Kvæningen kommune  
Postboks 114

9161 BURFJORD

Vår ref.:  
15/4222-3  
Løpenr.:  
14893/16

Saksbehandler:  
Olav Austlid  
Tlf. dir.innvalg:  
77 78 82 04

Arkiv:  
140&18 KULVERN  
Deres ref.:

Dato:  
21.04.2016

**KVÆNINGEN GBNR 35/2 – UTTALELSE VEDR. DISPENSASJON FRA  
REGULERINGSPLAN OG TILLATELSE TIL TILTAK UTEN ANSVARSRETT -  
OPPFØRING AV NAUST PÅ EIENDOMMEN**

Vi viser til Dere oversendelse datert 15.03.2016.

Vi registrerer at kombinert naust og hytte på eiendommen er revet. Vi kan ikke se at denne rivesøknaden har vært innom oss til vurdering. Vi uttalte oss i fjor sommer til riving av en fiskehjell på eiendommen, men riving av nauset kan vi ikke se å ha uttalt oss til.

Når det gjelder det omsøkte nybygget kan vi ikke se at dette tilfredsstillende kravene i gjeldende reguleringsplan. Dette gjelder m.a. bygningens form. Dette gjelder først og fremst takvinkelen som ikke er tilpasset den øvrige bebyggelsen. Det kan også se ut som om størrelsen på oppholdsrom går ut over tillatt areal dersom det planlegges utnyttelse av loftsrom. Dette fremgår imidlertid ikke klart av søknaden.

**Vi vil på denne bakgrunn ikke anbefale at det gis dispensasjon fra gjeldende reguleringsplan til oppføring av hytte som omsøkt.**

De eldste bygningene i området har alle en relativt liten takvinkel og vi vil anbefale at det ved en evt. gjenoppbygging av bygningen i tråd med reguleringsplanens bestemmelser, blir brukt samme takvinkel og detaljering m.h.t. takutstikk, panel, taktekking m.v. som det var på den bygningen som er revet.

Med vennlig hilsen

Anne-Karine Sandmo  
fylkeskonservator

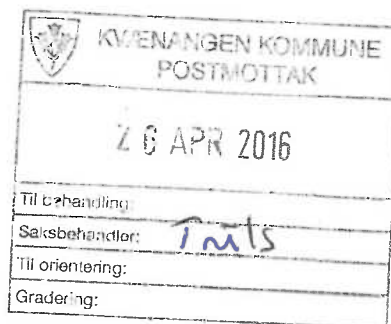
Olav Austlid  
konservator/arkitekt

**Besøksadresse**  
Strandveien 13  
**Postadresse**  
Postboks 6600, 9296 TROMSØ

**Telefon**  
77 78 80 00  
**Epost mottak**  
postmottak@tromsfylke.no

**Bankgiro**  
4700 04 00064  
**Internettadresse**  
www.tromsfylke.no

**Org.nr.**  
NO 864 870 732



Kvænangen kommune  
Postboks 114

9161 BURFJORD

Vår ref.:  
15/4222-3  
Løpenr.:  
14893/16

Saksbehandler:  
Olav Austlid  
Tlf. dir.innvalg:  
77 78 82 04

Arkiv:  
140&18 KULVERN  
Deres ref.:

Dato:  
21.04.2016

## KVÆNANGEN GBNR 35/2 – UTTALELSE VEDR. DISPENSASJON FRA REGULERINGSPLAN OG TILLATELSE TIL TILTAK UTEN ANSVARSRETT - OPPFØRING AV NAUST PÅ EIENDOMMEN

Vi viser til Dere oversendelse datert 15.03.2016.

Vi registrerer at kombinert naust og hytte på eiendommen er revet. Vi kan ikke se at denne rivesøknaden har vært innom oss til vurdering. Vi uttalte oss i fjor sommer til riving av en fiskehjell på eiendommen, men riving av naustet kan vi ikke se å ha uttalt oss til.

Når det gjelder det omsøkte nybygget kan vi ikke se at dette tilfredsstillt kravene i gjeldende reguleringsplan. Dette gjelder m.a. bygningens form. Dette gjelder først og fremst takvinkelen som ikke er tilpasset den øvrige bebyggelsen. Det kan også se ut som om størrelsen på oppholdsrom går ut over tillatt areal dersom det planlegges utnyttelse av loftsrom. Dette fremgår imidlertid ikke klart av søknaden.

**Vi vil på denne bakgrunn ikke anbefale at det gis dispensasjon fra gjeldende reguleringsplan til oppføring av hytte som omsøkt.**

De eldste bygningene i området har alle en relativt liten takvinkel og vi vil anbefale at det ved en evt. gjenoppbygging av bygningen i tråd med reguleringsplanens bestemmelser, blir brukt samme takvinkel og detaljering m.h.t. takutstikk, panel, takteking m.v. som det var på den bygningen som er revet.

Med vennlig hilsen

Anne-Karine Sandmo  
fylkeskonservator

Olav Austlid  
konservator/arkitekt



SÁMEDIGGI  
SAMETINGET

 KVÆNANGEN KOMMUNE POSTMOTTÅK
26 APR 2016
Til behandling:
Saksbehandler: <i>Truls</i>
Til orientering:
Gradering:

Kvænangen kommune  
Rådhuset  
9161 BURFJORD

Sámediggi  
Avjovárgeaidnu 50  
9730 Kárašjohka

ÁŠŠEMEANNUDEADDJI /SAKSBEHANDLER DIN ČUJ./DERES REF.

André Nilsen, +47 78 48 42 79

andre.nilsen@samediggi.no

MIN ČUJ./VÅR REF.

16/1549 - 2

Ammut go válddát oktavuoda /Oppgis ved henvendelse

BEAIVI/DATO

20.04.2016

telefuvdna: +47 78 47 40 00  
www.samediggi.no  
samediggi@samediggi.no

Apringsstider:  
Mandag - Fredag  
08.00-15.30

## Angående søknad om tillatelse til tiltak uten ansvarsrett - Gbnr 1943/35/2 - Høring

Vi viser til deres brev av 15.03.2016.

Vi kjenner ikke til at det er registrert automatisk fredete samiske kulturminner der naustet søkes plassert. Vi oppfordrer Kvænangen kommune til å bevare den beskrevne skjellskraperbua og rester etter eldre aktivitet i området som hensynssone for kulturminner i fremtidige planer. Sametinget har ellers ingen merknader til søknaden.

Arbeidet må stanses dersom det oppdages spor etter eldre aktivitet. Gi umiddelbart beskjed til Sametinget og fylkeskommunen jf. lov 9. juni 1978 nr. 50 om kulturminner (kml.) § 8 annet ledd. Vi krever at alle som deltar i arbeidet får beskjed om dette.

Alle samiske kulturminner eldre enn 100 år er automatisk freda ifølge kml. § 4 annet ledd. Mange av disse er fortsatt ikke funnet og registrert. Det er ikke tillatt å skade eller skjemme et freda kulturminne, eller sikringssonen på 5 meter rundt kulturminnet, jf. kml. §§ 3 og 6.

Vi viser til egen uttalelse fra Finnmark fylkeskommune.

Dearvvuođaiquin/Med hilsen

For: *Silje Hovsenovall*  
Andreas Stångberg  
Fágajodiheddji /Fagleder

*André Nilsen*  
André Nilsen  
ráđđeaddi/rådgiver

Kopijja / Kopi til:

Troms fylkeskommune Romssa fylkkasuohkan Kulturetaten 9296 TROMSØ





**Kvæningen kommune**  
**Næring, utvikling og teknisk**

«MOTTAKERNAVN»  
«ADRESSE»  
«POSTNR» «POSTSTED»

«KONTAKT»

<b>Deres ref:</b> «REF»	<b>Vår ref:</b> 2015/437-24	<b>Løpenr:</b> 2641/2016	<b>Arkivkode</b> 600	<b>Dato</b> 19.09.2016
----------------------------	--------------------------------	-----------------------------	-------------------------	---------------------------

## **1943/35/2. Søknad om tillatelse til tiltak. Høring**

Viser til kart og tegninger. Søknaden gjelder oppføring av naust på eiendommen 35/2 på Løkviknesset i Kvæningen Kommune. Dette er i et regulert område; «hytte/naustområde Løkviknesset Gnr 35 Bnr 2 i Kvæningen Kommune».

I reguleringsbestemmelsene for området §9 står det:

«Før byggesøknad godkjennes skal det foreligge uttalelse fra Fylkeskommunal kulturretat og Samisk kulturminneråd.» Saken sendes på høring jfr. Plan- og bygningsloven § 19-1.

Ansvarlig søker: Bernard Livesey  
Grunneier: Statskog SF

Bernard Livesey søker om oppføring av naust på 42m<sup>2</sup> BYA. Han har revet et gammelt naust på samme stedet, denne hadde ikke bygningsnr. da den ble omsøkt, og det er ikke registrert noen byggesak på den, men den ble gitt bygningsnr. 192244986 i forbindelse med rivingstillatelsen. Det gamle naustet var i veldig dårlig stand/falleferdig, og dette er hovedårsaken til riving og søknad om oppføring av nytt naust.

I reguleringsbestemmelsene, §9 står det blant annet at:

«Det faste utvalget for plansaker kan tillate nybygg av naust / fiskebuer, fiskehjeller eller båtstø til fastboende på innersiden av Lillestraumen, under forutsetning av at formålet er ervervsmessig bruk samt at nybyggene er tilpasset eksisterende naust/fiskebuer i området. Dette gjelder spesielt med hensyn til størrelse, form, materialbruk og farge. Oppholdsrom i eventuelle nybygde fiskebuer til ervervsbruk skal ikke overstige 15 m<sup>2</sup>.

Fritidsbebyggelse tillates ikke. Det faste utvalget for plansaker kan gi dispensasjon for oppføring av naust til fritidsfiske.»

Beliggenhet er Løkviknesset, ca. 19 km sør for Burfjord sentrum.



**Miljø:**

Det er naustbebyggelse i området, jf. reguleringsplanen. Tiltaket anses ikke å gi økt aktivitet på tomten.

**Reindrift:**

I henhold til <http://kilden.skogoglandskap.no> er tomten innenfor område avmerket som vår- og sommerbeite. Ingen trekkleier, flyttleier eller oppsamlingsområder i nærheten.

**Kultur- og fornminner:**

Både Kulturetaten og Samisk kulturminneråd har befart området, i forbindelse med utarbeidelse av reguleringsplanen. Det ble ikke funnet automatisk fredede kulturminner ved disse befaringsene med unntak av en gjenværende skjellskrapperbu (bygning nr. 16). Denne er iflg. samisk kulturminneråd SEFRAK-registrert og regnet som automatisk fredet samisk kulturminne. Planutvalget i Kvæningen kommune er av den oppfatning at det er grunn til å frede eksisterende skjellddunger og gammerester i området for ettertiden.

**Risiko og sårbarhet:**Geologi

Berggrunnen består av meta-arkose overlagret med morene, grus, sand og leire.

Topografi

Neset er bueformet og orientert NNØ-SSV. Midt på neset strekker det seg en rygg med høyeste punkt 50 m.o.h. Neset skrår relativt bratt ned mot vannet på begge sider. Områdene nærmest fjæra er preget av mye blokkstein. Det finnes en del mindre bukter og flatere områder på begge sider. Neset flater ut i spissen ut mot naust/hyttebebyggelsen.

**Naturmangfold:**

Alle tiltak må vurderes opp mot naturmangfoldloven.

I lovens § 1 heter det: «*Lovens formål er at naturen og dens biologiske, landskapsmessige og geologiske mangfold og økologiske prosesser tas vare på ved bærekraftig bruk og vern, også slik at den gir grunnlag for menneskenes virksomhet, kultur, helse og trivsel, nå og i fremtiden, også som grunnlag for Samisk kultur.*»

Dette vil si at når natur er berørt skal formålet og forvaltningsformålet i denne lov vurderes. Reglene for bærekraftig bruk og vern av naturen skal være førende. Prinsippene i §§ 8-12 skal vurderes vedrørende naturmangfoldet, dvs. biologisk mangfold, landskap og geologi og vurderingen skal fremgå i fremstillingen av saken.

Det regulerte området består iflg. økonomisk kartverk i sin helhet av lavbonitetsmark. Området er dekket av småvokst furuskog og noe bjørk. Skogbunnen er dekket av tyttebær og krekling.

**Oppsummering:**

Tiltaket ligger innenfor et regulert område, spesialområde for bevaring. I forhold til reindrift er det omsøkt området avmerket som vår- og sommerbeite. Det er ikke blitt funnet noen automatiske fredede kulturminner med unntak av en gjenværende skjellskrapperbu.

Søknaden sendes på høring iht. plan- og bygningsloven § 19-1.

Med hilsen

Truls Erik Nilsen  
Avdelingsingeniør bygg  
Direkte innvalg: 7778849  
E-post: [truls.nilsen@kvanangen.kommune.no](mailto:truls.nilsen@kvanangen.kommune.no)

Også sendt til:  
Troms Fylkeskommune  
Statskog SF  
Bernard Livesey



## Kvæningen kommune

Næring, utvikling og teknisk

Bernard & Kristin Livesey  
Trudvang 5C  
9511 ALTA

### Melding om vedtak

<b>Deres ref:</b>	<b>Vår ref:</b> 2015/437-25	<b>Løpenr.</b> 2697/2016	<b>Arkivkode</b> 600	<b>Dato</b> 21.09.2016
-------------------	--------------------------------	-----------------------------	-------------------------	---------------------------

#### **Melding om vedtak ang. søknad om dispensasjon fra Reguleringsplan for hytte/naustområde Løkvikneset. GNR 35 BNR 2**


Deres søknad om dispensasjon fra reguleringsbestemmelsene fra Løkvikneset naustområde ble dessverre avslått.

*Vedtaket kan påklages til **Kvæningen Kommune**. Klagefristen er 3 uker regnet fra den dagen da brevet kom fram til påført adressat. Det er tilstrekkelig at klagen er postlagt innen fristens utløp.*

*Klagen skal sendes skriftlig til den som har truffet vedtaket, angi vedtaket det klages over, den eller de endringer som ønskes, og de grunner du vil anføre for klagen. Dersom du klager så sent at det kan være uklart for oss om du har klaget i rett tid, bes du også oppgi når denne melding kommer frem.*

Med hilsen

Truls Erik Nilsen  
Avdelingsingeniør bygg



## Kvæningen kommune

Arkivsaknr: 2015/437 -16  
Arkiv: 600  
Saksbehandler: Truls Erik Nilsen  
Dato: 02.03.2016

### Saksfremlegg

Utvalgssak	Utvalgsnavn	Møtedato
32/16	Kvæningen formannskap	09.09.2016

### **Søknad om dispensasjon fra Reguleringsplan for hytte/naustområde Løkvikneset. GNR 35 BNR 2**

Henvising til lovverk:

Reguleringsplan med bestemmelser for Hytte/naustområde Løkvikneset 35/2

Vedlegg

- 1 Søknad m tegninger
- 2 Reguleringsbestemmelser for hytte/naustområde Løkvikneset. GNR 35 BNR 2
- 3 Uttalelse fra Statskog

### **Saksprotokoll i Kvæningen formannskap - 09.09.2016**

#### **Behandling:**

Administrasjonssjefens innstilling ble enstemmig vedtatt.

#### **Vedtak:**

Med hjemmel i reguleringsbestemmelsene for Hytte/naustområde Løkvikneset 35/2, avslås søknad om dispensasjon for økt grunnflateareal.

## **Administrasjonssjefens innstilling**

Med hjemmel i reguleringsbestemmelsene for Hytte/naustområde Løkviknesset 35/2, avslås søknad om dispensasjon for økt grunnflateareal.

## **Saksopplysninger**

Bernard Livesey søker om dispensasjon i fra reguleringsbestemmelsene for hytte/naustområde på Løkviknesset. Søknaden gjelder fravik av grunnflateareal.

Tiltakshaver begrunner dette med at det forrige naustet som har blitt revet, var like stort som det som skal bygges. Bygningsnr. på naustet som har blitt revet var 192244986.

Tiltaket ligger i et område som betegnes som «byggeområde, naustbebyggelse» i reguleringsplanen.

I reguleringsbestemmelsene § 3 (byggeområde, naustbebyggelse), står det at området er avsatt til naust/båstø til fritidsbruk. Det står videre at bygningene skal følge tradisjonell byggeskikk og størrelse, form, materialbruk og farger skal tilpasses eksisterende bebyggelse i området. Naustets grunnflate skal ikke overstige 20m<sup>2</sup>

Kommunen kan gi varig eller midlertidig dispensasjon fra bestemmelser fastsatt i eller i medhold av plan- og bygningsloven, jf. PBL § 19-2.

Dispensasjon kan ikke gis dersom hensynene bak bestemmelsen det dispenseres fra, eller hensynene i lovens formålsbestemmelse, blir vesentlig tilsidesatt. I tillegg må fordelene ved å gi dispensasjon være klart større enn ulempene etter en samlet vurdering.

Reguleringsplanen ble egengodkjent av Kvæningen kommunestyre den 30.08.06.

Iht. § 11 i reguleringsplanen er det Kvæningen kommunes faste utvalg for plansaker som er dispensasjonsmyndighet. Formannskapet behandler derfor slike saker.

## **Vurdering**

Søknaden om fravik av areal begrunnes med at det gamle naustet hadde en grunnflate på 42m<sup>2</sup>, og at det nye bygget vil ha en lignende form som byggene i nærområdet. Et nytt bygg vil også være mer estetisk i forhold til omgivelsene, ifølge Bernard Livesey.

Statskog har kommet med en uttalelse, og nevner bl.a. at «Statskog har vurdert tilsendt tegning og kommet fram til at byggets utforming og størrelse ikke er i tråd med intensjonen inngått med Livesey, festekontrakt 1943/35/2/9052.».

Naust med bebygd areal over 20m<sup>2</sup> er i strid med reguleringsbestemmelsene.

Kommunen kan ikke se at fordelene er større enn ulempene, og foreslår dermed å avslå tiltaket.



Kvæningen kommune  
Postboks 114

9161 BURFJORD

Vår ref.:  
16/7426-3  
Løpenr.:  
47672/16

Saksbehandler:  
Olav Austlid  
Tlf. dir.innvalg:  
77 78 82 04

Arkiv:  
140&18 KULVERN  
Deres ref.:  
2015/437-24

Dato:  
12.12.2016

**HØRING: SØKNAD OM TILLATELSE TIL TILTAK - OPPFØRING AV NAUST PÅ  
GBNR 35/2 - UTTALELSE**

Vi viser til Deres oversendelser den 29.11.2016. Vi viser også til vår uttalelse datert 21.04.2016 til annet prosjekt.

De nye tegningene (datert 11.05.2016) viser en bygning som i form er lik bygningen som ble revet. Vi vil på denne bakgrunn ikke motsette oss en oppføring av denne bygningen.

Med vennlig hilsen

Anne-Karine Sandmo  
fylkeskonservator

Olav Austlid  
konservator/arkitekt

*Dette dokumentet er godkjent elektronisk og krever ikke signatur.*



## Saksfremlegg

Utvalgssak	Utvalgsnavn	Møtedato
8/17	Kvæningen formannskap	15.03.2017

### Henvendelse fra Fagforbundet om uro blant de ansatte i kommunen

#### Administrasjonssjefens innstilling

Saken tas til orientering.

#### Saksopplysninger

Viser til vedlagte brev fra Fagforbundet om uro blant de ansatte i kommunen. Det er ikke greit at ansatte i kommunen opplever og/eller har en dårlig følelse for jobben, og dette må vi derfor ta tak i.

Først og fremst er det viktig å se hva vi kan gjøre for å få løst disse problemene. Det bør tas et møte mellom kommunens administrative og politiske ledelse (ledergruppa og formannskapet) samt andre hovedtillitsvalgte og hovedverneombudet slik Fagforbundet ber om. Her vil vi forhåpentligvis få fram et mer konkret bilde som gjør det lettere å jobbe videre. Vi bør også vurdere om vi skal gjennomføre en medarbeiderundersøkelse. Så lenge en slik undersøkelse består av skjema (evt som en elektronisk variant) er den ikke kostnadskrevende å gjennomføre, men den kan gi unøyaktig måling. Utforming av spørsmålene blir dermed viktig.

På lengre sikt må det legges vekt på at det skjer riktige og grundige prosesser med alle endringer. Det har stor betydning for alle som er involvert i slike prosesser at det er informasjon og medbestemmelse så tidlig som mulig. Dette gir en trygghet hos de ansatte som de tar med seg videre. I slike saker er det videre viktig at risiko og konsekvenser blir vurdert. Uten at dette gjøres kan man få negative erfaringer av endringene, enten ved at det skjer utilsiktede ting eller at hele endringen må nullstilles (med tap av tid og penger i trange økonomiske tider). Alle slike prosesser må evalueres, 6 til 12 måneder etter oppstart er nok naturlige tidspunkt.

**Vedlagt følger** henvendelse fra Fagforbundet.



**FAGFORBUNDET**  
**Avd 038, Kvæningen kommune**

Burfjord, 11.01.17

Kvæningen kommune  
v/administrasjonssjef Frank Pedersen  
9161 BURFJORD

Kvæningen kommune  
Ordfører Eirik L. Mevik  
9161 Burfjord

## **URO BLANT DE ANSATTE I KOMMUNEN**

Fagforbundet har i et styremøte tatt opp arbeidsmiljøet i kommunen. Styret er sammensatt av medlemmer fra alle områder i kommunen, og det var en samstemt mening om at arbeidsmiljøet i kommunen er har store utfordringer. Folk er usikre, fortvilte, oppgitte og spørrende. «Hva skjer» er de to ord som det siste året er de to mest brukte av alle de ansatte i organisasjonen.

Vi har vært gjennom en omorganisering i 2016. Ansatte er blitt flyttet rundt i kommunen, har fått nye arbeidsplasser, arbeidsoppgaver og nye kollegaer. Hvordan har det gått med disse? Hva er resultatet så langt, hvor mye ble det spart på denne, tilsynelatende inkonsekvente, flyttingen av de ansatte?  
Har det vært en konsekvensanalyse av omorganiseringen?

Fagforbundet er bekymret; Folk vi kjenner som «slitere», de som aldri er en dag borte, folk som har jobbet, og elsket å gå på jobben sin, ikke lenger har motivasjon og vilje til å gå på arbeid. Vi opplever at medarbeidere som er kjent som sosiale, blide og omgjengelige ikke lenger har lyst å gå på jobb. Medarbeidere har sagt til flere av oss at «de gruer seg til å gå på jobb». Hva har skjedd? Dette er et «sykdomstegn», og må tas på alvor.

Fagforbundet ber med dette om et møte med administrativ og politisk ledelse i kommunen der vi får svar på disse spørsmålene. Det kan også være en ide og invitere vernetjenesten og de andre arbeidstakerorganisasjonene til dette møtet.

Med vennlig hilsen

Hanne Wiesener  
Hovedtillitsvalgt i Fagforbundet  
Kvæningen kommune





## Saksfremlegg

Utvalgssak	Utvalgsnavn	Møtedato
9/17	Kvæningen formannskap	15.03.2017

### Godkjenning av retningslinjer for omdømmemidler

Henvising til lovverk:

Vedlegg

1 Retningslinjer for omdømmemidler

### Administrasjonssjefens innstilling

Formannskapet godkjenner retningslinjer for omdømmemidler. Retningslinjene trer i kraft fra dags dato.

### Saksopplysninger

Kommunestyret har i sak 69/16 den 19.12.2016, satt av kr. 50.00 til markedsføring av knutepunktaktiviteter som er med på å styrke kommunens omdømme. Kvæningen kommune har i 2014 og 2015 avsatt midler til lignende formål. Det er utarbeidet retningslinjer for bruk av midlene. Disse retningslinjene er godkjent av formannskapet 29.04.2014.

### Vurdering

Kommunestyret har i budsjettvedtaket lagt føringer på bruk av de avsatte midlene, midlene skal til markedsføring av knutepunktaktiviteter som er med på å styrke kommunens omdømme. Administrasjonssjefen foreslår at retningslinjene for omdømmemidler justeres og godkjennes med virkning fra dags dato.



## **Retningslinjer for tilskudd til lokale omdømmetiltak**

**(vedtatt av Kvæningen formannskap den 15.03.2017)**

### **1. Formål**

Omdømmetilskuddet skal bidra til at Kvæningen blir et attraktivt bo og besøks sted. Formålet er at tilskuddet skal bidra til positiv stedsfølelse og - tilhørighet til Kvæningen, og oppmuntrer til fysisk aktivitet og/ eller sosiale og uformelle møter. Kommunestyret i Kvæningen kommune har avsatt kr. 50 000,- til dette formålet i 2017.

### **2. Omdømmetilskudd**

Omdømmetilskuddet skal motivere og oppmuntre til aktiviteter og tiltak som skaper trivsel og bolyst, og bidrar til et godt omdømme av Kvæningen. Omdømmetilskuddet skal være et bidrag til enkeltarrangementer eller særskilte tiltak i Kvæningen. Det forutsettes egeninnsats og/egenaktivitet fra arrangørens side. Omdømmetilskuddet skal støtte opp under prioriterte mål i kommunens planer, som for eksempel barn og unge, forskjønnelse/beplantning, møtearenaer, merking/skilting.

### **3. Søkeberettigede**

Tilskuddet kan søkes av lag / foreninger /virksomheter som arrangerer eller gjennomfører arrangement eller tiltak i Kvæningen. Foreningen/virksomheten skal være registrert i Kvæningen eller registreres med Kvæningen som forretningsadresse.

### **4. Søknadsbehandling og tildeling av tilskudd**

Det kan innvilges inntil kr. 10 000,- pr. tiltak/arrangement. Søknader behandles etter hvert som de kommer inn. Skriftlig søknad om tilskudd sendes Kvæningen kommune, 9161 Burfjord. Søknaden skal inneholde en kort beskrivelse av arrangementet / tiltaket. Det forutsettes en kort omtale av tiltaket som kan brukes i avis, andre medier og/eller kommunens hjemmeside. Ordfører eller varaordfører og administrasjonssjef står for vurdering av søknadene og tildeling av tilskudd. Tilskudd utbetales når arrangør bekrefter at arrangementet blir gjennomført.

### **5. Ikrafttredelse**

Reglene gjelder fra formannskapets vedtak 15.03.2017.





## Saksfremlegg

Utvalgssak	Utvalgsnavn	Møtedato
10/17	Kvæningen formannskap	15.03.2017

### Vedrørende søknad om støtte til lydavis for 2017

Henvisning til lovverk:

Lokalt reglement for tildeling av lokale midler til lag og foreninger

Vedlegg

1 00079H

### Administrasjonssjefens innstilling

Norges Blindforbund Troms tildeles kr. 1000.- i støtte til lydavis for 2017.

Beløpet belastes konto 14710 101 100 lag og foreninger.

### Saksopplysninger

Norges blindforbund Troms søker om støtte til lydavis for 2017. Lydavis kommer ut hver uke og inneholder avisartikler fra fylkets aviser, oversikt over aktiviteter de har i Troms.

Avisen er til for å holde medlemmer orientert om viktige ting som skjer i deres nærmiljø.

De søker om støtte til 4 medlemmer i Kvæningen, med til sammen kr. 2.000.-

Det vises for øvrig til vedlagte søknad.

### Vurdering

Saksbehandler finner det vanskelig å vurdere behovet for støtte, da det ikke fremkommer i hvilken grad staten eller andre støtter avisen.

Tiltaket med avisen synes imidlertid viktig for den gruppen det gjelder, selv om de kun har 4 medlemmer i kommunen. Det er med andre ord avisen som trenger midler, selv om det i denne kommunen er få medlemmer.

En finner etter nærmere diskusjon administrativt å kunne støtte avisen med et mindre beløp.

15/735



**Norges Blindforbund**  
Synshemmedes organisasjon

Troms

Kvæningen kommune

### **Søknad om støtte til lydavis for 2017**

Norges Blindforbund Troms produserer og utgir ukentlig lydavis som et viktig og kulturelt nyhetstilbud til alle våre medlemmer i Troms fylke.

Lydavisa kommer ut hver uke og inneholder avisartikler fra fylkets aviser, oversikt over aktiviteter vi har i Troms, opplesing fra bøker, dikt og reportasjer. Vi forsøker å holde våre medlemmer orientert om viktige ting som skjer i deres nærmiljø. Også i 2016 har lydavisa på internett blitt enda mer videreutviklet, og er lettere tilgjengelig for alle, blant annet på mobil og nettbrett.

Vi søker om et tilskudd på kr. 500.- pr. medlem i din kommune. I deres kommune er det 4 medlemmer og den totale sum er

Kr 2.000

Vi håper dere kan støtte oss i året som kommer med dette beløpet, eventuelt et mindre beløp. **Vi er uansett takknemlig for all støtte vi kan få!** Benytt gjerne kontoen nevnt nedenfor.

Sjekk gjerne ut lydavisen på vår hjemmeside:  
<https://www.blindeforbundet.no/fylkeslag/troms>

Tromsø, 2. februar 2017

Med vennlig hilsen

Bente Bårdslett, sekretær





## Saksfremlegg

Utvalgssak	Utvalgsnavn	Møtedato
11/17	Kvæningen formannskap	15.03.2017

### Søknad om sponsormidler - A-laget Burfjord IL

Henvisning til lovverk:

Lokalt reglement for tildeling av midler til lokale tiltak

Vedlegg

1 00080H

### Administrasjonssjefens innstilling

Under forutsetning av endrede retningslinjer for tildeling av midler fra omdømmetilskudd, tildeles A-laget Burfjord IL kr. 10.000.- i sponsorstøtte fra Kvæningen kommune. Plassering av reklame og logo, avtales med kommunen.

Beløpet belastes konto 14728 411 325 - omdømmetilskudd.

### Saksopplysninger

A-laget til Burfjord IL søker om sponsormidler fra Kvæningen kommune. Laget har store utgifter i forbindelse med reiser og overnatting både til borte og hjemmekamper. Leie av treningslokaler i Tromsø er en ekstrautgift, da en stor del av spillergruppen oppholder seg der.

Leget har som målsetting å bli blant de 4 beste i i 4. divisjon, for på denne måten være sikker på å beholde plassen i den nye 4.divisjonen i Troms.

Laget har valgt å søke ulike sponsorer om midler uten å fastsette pris og plassering av reklame og logoer. De foreslår å diskutere dette i etterkant i forhold til bidragets størrelse.

I søknaden oppgir de, at de tillater seg å sette kr. 10.000.- som minstebeløp, da omkostninger i forhold til plassering på de ulike objektene påløper en del utgifter.

Laget ønsker å være gode omdømmebyggere for sponsorer, kommune og region. De vil at lag og spillere skal være gode rollemodeller for de yngre, og at det skal motivere de til å se på fotballen som noe positivt og attraktivt.

Søknaden er poststempelt inn til kommunen den 2.februar, og registrert i ePhorte 6. februar. I søknaden oppgis det at laget setter frist for tilbakemelding innen 31.januar 2017. Selve søknaden inneholder ikke egen dato.

Etter samtale med søker, henviser de til at søknaden er sendt inn for 2.gang til kommunen, og at de ikke har mottatt svar på tidligere søknad fra høsten 2016. Saksbehandler finner ikke slik søknad på saksmappen i oppvekst/kultur, men ser ikke bort fra at denne kan være tildelt annen etat. Dersom fravær av svar er årsaken, må vi beklage dette på vegne av kommunen.

## **Vurdering**

Etter saksbehandlers vurdering faller ikke søknaden inn under ordning med tildeling av kulturmidler, da disse har andre retningslinjer for tildeling, herunder krav til årsmelding, budsjett og regnskap. Vi kan heller ikke se av årets budsjett for oppvekst eller kultur, at det er satt av midler til denne type søknader.

På budsjett for 2017 har formannskapet kr. 10.000.- til fordeling til lag og foreninger på konto 14710 101 100.

Under tilskudd til næringslivet finnes en post som heter «omdømmetilskudd» – konto 14728 411 325.

Kommunen har pr. dato fått inn 2 slike type søknader, som er fordelt til oppvekstavdelingen for behandling.

Det er ingen tvil om at laget gjør en stor og viktig innsats som har betydning for kommunen. Administrasjonssjefen finner å kunne foreslå tildeling av midler, under forutsetning av endrede retningslinjer for tildeling av omdømmetilskudd.

-----

VEDLEGG :

UTLYSTE RETNINGSLINJER FOR TILDELING AV TILSKUDD TIL LAG OG FORENINGER.

### **[Søknad om tilskudd til aktivitet til lag, foreninger eller grendehus/samfunnshus i Kvæningen kommune](#)**

Lag, foreninger og grendehus/samfunnshus kan søke om tilskudd til aktiviteter innenfor idrett, arrangementer og/eller kulturfremmende arbeid. Søknad om tilskudd til aktiviteter, arrangementer og kulturelle tiltak har til hensikt å skape nye tilbud, og å opprettholde og videreutvikle allerede eksisterende idrettstilbud og kulturaktiviteter. Lag og foreninger som har tilbud av aktiviteter og arrangementer spesielt rettet mot barn og unge vil bli prioritert. Dersom laget eller foreninga aktiviserer og integrerer ressursvake grupper (psykisk eller fysisk

utviklingshemmede) bør dette tas med. Les mer inni artikkelen om hva det kan søkes om tilbud til, søknadsfrist, og hva som MÅ legges ved søknaden

- Tilskudd til aktiviteter/arrangementer/kulturelle tiltak/utstyr for lag, foreninger og grendehus/samfunnshus.
- Tilskudd til aktiviteter/arrangementer/kulturelle tiltak/utstyr for eldre og funksjonshemmede.

Søknaden må inneholde konkret beskrivelse hva midlene skal brukes til. Ved ferdigstillelse av prosjektet sendes det inn en sluttrapport dokumentert med bilde og regnskap.

**Følgende MÅ legges ved søknaden:**

1. Siste års årsmelding
2. Budsjett for kommende år
3. Siste års regnskap (revidert)

**Søknader som mangler opplysninger og/eller vedlegg, eller søknader som kommer inn etter fristens utløp, vil IKKE bli behandlet.**

**Søknadsfristen er 30. april 2017.** Søknad med de vedlegg som kreves leveres elektronisk via hjemmesidene til Kvæningen kommune, se under fanen Tjenester i venstre kolonne, og underpunkt Skjema fra A-Å, der du trykker deg videre til "Kulturmidler (KF 109)" NB! Ta vare på referansenummer/kvittering for innlevert nettsøknad. Er det spørsmål vedrørende søknaden eller annet, så ta kontakt med etatsleder oppvekst og kultur Kristin Anita Hansen 77 77 88 31/485 09 161 eller via e-post: [kristin.hansen@kvanangen.kommune.no](mailto:kristin.hansen@kvanangen.kommune.no) . Med hilsen avdeling for oppvekst og kultur.



- 7 FEB 2017

Til behandling:

Saksbehandler:

Til orientering

Godkjent

## A- LAGET BURFJORD IL SESONGEN 2017



BURFJORD IL SIN MÅLSETTING: Å ETABLERE OSS I 4. DIVISJON, MEN SAMTIDIG ARBEIDE SYSTEMATISK MOT Å NÅ NYE MÅL!

FILOSOFI: LAGET MÅ SÅ LANGT DET LAR SEG GJØRE VÆRE TUFTET PÅ LOKALE SPILLERE FRA EGET DISTRIKT OG REGION, MEN MÅ HELE TIDEN HA EN BREDDE OG KVALITET I SPILLERGRUPPEN SOM GJØR AT EN KAN HOLDE MÅLSETTINGEN.

Burfjord IL sitt seniorlag ønsker å være en av Kvæningen kommunes fremste omdømmebyggere. Laget består av gutter fra egen kommune og fra steder rundt i hele Nord Norge. Fotballreisen startet i 2012 da denne vennegjengen samt noen støttespillere bestemte seg for å prøve å gjøre den lokale fotballen til litt mer enn å bare være med. Det hele startet i 2012 med spill i 6. divisjon. Oppholdet der ble avsluttet i 2013 med opprykk til 5. i 2014 og i sesongen 2015 med opprykk til 4. divisjon. For sesongen 2016 hadde vi som målsetting å bli blant de fire beste i 4. divisjon, for på den måten være sikker på å beholde plassen i den nye 4. divisjonen for Troms. Det klarte vi gjennom å bli blant de fire beste. Oppturen til i dag skyldes blant annet målrettet satsing fra guttene, apparatet rundt, publikum og det at nye spillere med kvalitet og kompetanse har kommet til underveis. Vi ønsker å fortsette denne mulighetsreisen sammen med Dere!

**VI ØNSKER DERE VELKOMMEN MED SOM VÅR STØTTESPILLER FOR SESONGEN 2017.**

For sesongen 2017 kan vi som lag blant annet tilby reklame på spillerdrakter, overtrekk, reklameskilt bane (Marine Harvest Stadion) og ellers i ulike settinger som under kamper, under andre arrangement, på kampfoldere og på sesongkort til kampene.

Om vi ser på sammensettingen av årets 4. divisjon er vi det laget som har de lengste reisene. Flesteparten av lagene tilhører Tromsø – området og det gjør at vi har store utgifter i forhold til reiser og overnatting både til borte og hjemmekamper. I tillegg kommer relativt store utgifter i forhold til leie av treningslokaler i Tromsø, da en stor del av spillergruppen oppholder seg der. For at vi skal kunne gi og holde oppe et godt sportslig tilbud har vi valgt å delta i den årlige vinterserien i Tromsø, hvor vi nå spiller i 2. divisjon. For at vi skal kunne bli oppfattet som seriøse i det vi driver med, har vi klare «kjøreregler» i forhold til opptreden fra spillere og ledere på og utenfor banen.

Vi ønsker som sagt å være gode omdømmebyggere for sponsorer, kommune og region. Vi vil at vårt lag og våre spillere skal være gode rollemodeller for de yngre og at det skal motivere de til å se på fotballen som noe positivt og attraktivt.

Som forskjell fra tidligere å har vi nå valgt å sende denne forespørselen til ulike mulige sponsorer uten å fastsette pris og plassering av reklame og logoer.

Vi ønsker i første omgang et svar om Dere ønsker å hjelpe oss, et beløp og tanker fra Deres side om plassering og eventuelle andre krav. Vi vil i etterkant av en eventuell tilbakemelding ta kontakt med Dere og så finne den riktige plasseringen i forhold til bidraget. Vår største sponsor for sesongen 2016 bidro med kr. 50.000. Vi har tillatt og sette kr. 10.000 som det minste sponsorbøp, da omkostninger i forhold til plassering på de ulike objektene påløper oss en del utgifter.

Vi håper å høre fra Dem og ser fram til en god og konstruktiv dialog!

Vi setter frist for tilbakemelding til 31. januar 2017.

Med fotballhilsen

Jan Helge Jensen

Sportsligleder

A – laget

Burfjord IL

E –post:

[jah-jen@online.no](mailto:jah-jen@online.no)

Telefon:

48 00 99 26

**VI VIL TAKKE VÅRE SPONSORER FOR SESONGEN 2016.**

**TAKK FOR AT DERE GJORDE DETTE VI HAR OPPLEVD SÅ LANGT MULIG:**

**VERDE LAGET, KARLS FISK OG SKALLDYR, LEAN FISH, STORSLETT AUTO, YMBER, AB ELEKTRTO, ALTA KRAFTLAG, SPAREBANKEN NORD NORGE, JOKER, KAFE E6, BYGGTORGET, COOP, RAVELSNES GÅRD, BILBØRSEN TROMSØ, KVÆNANGEN KOMMUNE**



## Saksfremlegg

Utvalgssak	Utvalgsnavn	Møtedato
12/17	Kvæningen formannskap	15.03.2017

### Vedrørende søknad om sponsormidler til Fjordpilken 2017

Henvising til lovverk:

Lokalt reglement for tildeling av midler til lokale tiltak

Vedlegg

1 00078H

### Administrasjonssjefens innstilling

Under forutsetning av endrede retningslinjer for tildeling av midler fra omdømmetilskudd, tildeles Kvæningsbotn Grendehus v/Oddvar Seppola kr. 5.000.- i støtte til arrangementet Fjordpilken. Beløpet belastes konto 14728 411 325 – omdømmetilskudd.

### Saksopplysninger

Det vises til søknad av 12.02.2017, fra Kvæningsbotn grendehus v/Oddvar Seppola, om sponsormidler med kr. 10.000.- til arrangementet Fjordpilken.

Arrangementet er lagt til lørdag 18. mars.

Søker opplyser at deltakelsen pleier å ligge mellom 400 og 500 deltakere når været er bra og ikke kolliderer med andre aktiviteter i regionen. Arrangementet er grendelagets viktigste inntektskilde, men de har samtidig store utgifter til premier.

Arrangøren er derfor avhengig av sponsorer for at dette skal bære seg økonomisk.

Alle sponsorer vil få seg presentert med logo på deres hjemmeside, [www.fjordpilken.no](http://www.fjordpilken.no).

### Vurdering

Dette er et arrangement som har gått over mange år, og er et fast årlig innslag i det kulturelle liv i Kvæningen kommune. Laget som holder arrangementet, gjør en stor innsats hvert år, og bidrar ikke bare til tilbud for befolkningen, men bidrar også til et godt omdømme.

Dette er et tilbud som gjelder for alle aldersgrupper. I tillegg trekker arrangementet til seg deltakere fra både Finnmark og Troms fylke. Vi ser det som positivt dersom vårt bidrag kan være med på å opprettholde et meget godt tiltak.

Kvænangsbotn Grendehus.  
www.fjordpilken.no

Org.nr: 989 060 473

Kto: 474003361468

Kvænangsbotn Grendehus  
v/ Oddvar Seppola  
9162 Sørstraumen.

Kvæningen Kommune  
Formannskapet  
9161 Burfjord.

Dato 12-02-2017


### **SØKNAD OM SPONSORMIDLER FJORDPILKEN 2017**

Kvænangsbotn Grendehus vil med dette søke Kvæningen Kommune om sponsormidler til årets utgave av Fjordpilken.

Fjordpilken er et arrangement som er godt innarbeidet i Nord-Troms og Vest-Finnmark. Deltakelsen på arrangementet pleier å ligge på mellom 400 og 500 deltakere når været er bra og arrangementet ikke kolliderer med andre aktiviteter i regionen. Arrangementet er Grendelagets viktigste inntektskilde, men vi har samtidig store utgifter til premier. Derfor er vi avhengig av våre sponsorer for at arrangementet skal bære seg økonomisk. Vi håper derfor at Kvæningen kommune vil se på vårt tiltak som en god mulighet til å markere seg positivt og vil derfor søke kommunen om å sponse en av våre to førstepremier på 10000 kr. Alle sponsorer vil få seg presentert med logo på vår hjemmeside, [www.fjordpilken.no](http://www.fjordpilken.no), straks vi får bekreftelse på at dere sponser arrangementet.

På forhånd takk.

Med vennlig hilsen

  
Oddvar Seppola  
Leder.

**PS 13/17 Referatsaker**



# Kvænanen kommune

Rådmannen

**Kvænangsbotn Grendehus  
v/Oddvar Seppola  
9162 SØRSTRAUMEN**

## **Delegert vedtak Delegert Formannskap - nr. 1/17**

<b>Deres ref:</b>	<b>Vår ref:</b>	<b>Løpenr.</b>	<b>Arkivkode</b>	<b>Dato</b>
	2017/2-6	344/2017	U62	20.02.2017

### **Skjenkebevilning enkeltanledning, Kvænangsbotn Grendehus den 18.03.17.**

#### **Saksopplysninger:**

Viser til søknad fra Kvænangsbotn Grendehus der de søker om skjenkebevilning til pubfest på Kvænangsbotn grendehus den 18.03.17. Ved vurderingen av en bevilning skal det legges vekt på antallet salgs- og skjenkesteder, stedets karakter, beliggenhet, målgruppe, trafikk- og ordensmessige forhold, næringspolitiske hensyn, hensynet til lokalmiljøet for øvrig og kommunens rusmiddelpolitiske plan. Ut fra en totalvurdering av disse momentene innvilges søknaden. Vi gjør derfor slikt

#### **Vedtak:**

Kvænangsbotn grendehus gis skjenkebevilning for alkohol gruppe 1, 2 og 3 (tidligere øl, vin og brennevin) for enkeltanledning til pubfest på Kvænangsbotn grendehus den 18.03.17.

Skjenketiden settes til kl 0200 for alkohol gruppe 1 og 2 og til kl 0100 for alkohol gruppe 3.

Skjenkestyrer er Oddvar Seppola med karen Reiersen som stedfortreder.

Skjenkeavgiften settes til kr 340.

Bevilningen er gyldig under forutsetning av at skjenkeavgiften er betalt.

Vedtaket gjelder også for evt ny dato dersom arrangementet Fjordpilken av værhensyn blir utsatt.

Med hilsen

Bjørn Ellefsæter  
Kontorsjef  
Tlf direkte 77 77 88 12

Kopi til Politiet v/Åsbjørg Johannessen (inngående søknad følger vedlagt).