

Møteinnkalling

Utvalg: **Kvæningen Teknisk utvalg**
Møtested: Kommunehuset
Dato: 17.06.2014
Tidspunkt: 09:00

Eventuelt forfall må meldes snarest på tlf. 77778800. Vararepresentanter møter etter nærmere beskjed.

Burfjord 10.06.14

Kjell Kr. Johansen
leder

Saksliste

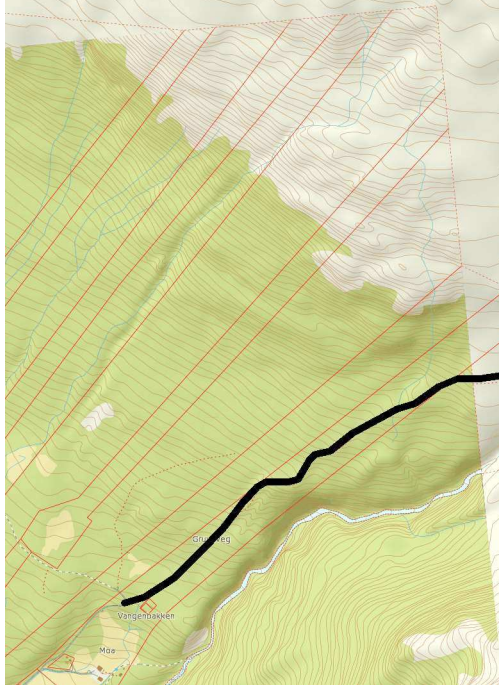
Utv.saksnr	Sakstittel	U.Off	Arkivsaksnr
PS 2014/29	Søknad om dispensasjon fra lov om motorferdsel i utmark . § 6	X	2012/2752
PS 2014/30	Søknad om dispensasjon fra lov om motorferdsel i utmark - § 6	X	2014/1802
PS 2014/31	Søknad om dispensasjon fra lov om motorferdsel i utmark - § 6		2013/2815
PS 2014/32	Søknad om tillatelse til landing med helikopter		2014/1800
PS 2014/33	Dispensasjon fra lov om motorferdsel i utmark - § 6		2012/3829
PS 2014/34	Søknad om tillatelse til landing med helikopter		2014/1801
PS 2014/35	Søknad om dispensasjon fra lov om motorferdsel i utmark - § 6		2010/4486
PS 2014/36	Referatsaker		
RS 2014/32	1943/31/25. Søknad om utslippstillatelse.		2014/1139
RS 2014/33	Søknad om fritak for søknadsplikt basestasjon.1943/8/10		2014/1468
RS 2014/34	Søknad om tillatelse til tiltak 1943/29/9		2014/261
RS 2014/35	1943/33/1. Søknad om fritak for søknadsplikt, mast nødnett.		2014/1671
RS 2014/36	Søknad om tillatelse til handel med pyroteknisk vare		2012/776
RS 2014/37	Søknad om tillatelse til handel med pyroteknisk vare		2012/776
RS 2014/38	Søknad om tillatelse til oppbevaring av eksplosiver		2012/776
RS 2014/39	Dispensasjon fra lov om motorferdsel i utmark i forbindelse med landingstillatelse med helikopter		2012/3300
RS 2014/40	1943/14/24-25. Søknad om utslippstillatelse		2013/3143
RS 2014/41	Søknad om tillatelse til tiltak. Opparbeidelse av veg og tomt.1943/7/35		2014/994
RS 2014/42	1943/1/3. Søknad om tillatelse til tiltak. Kaldlager.		2014/1377
RS 2014/43	1943/31/25. Søknad om tillatelse til tiltak. Fritidsbolig		2014/1139
RS 2014/44	Søknad om tilskudd økologisk landbruk		2014/1475
RS 2014/45	1943/13/115. Søknad om tillatelse til tiltak,garasje		2014/1376

RS 2014/46	1943/7/35. Søknad om tillatelse til tiltak. Fritidsbolig.	2014/994
RS 2014/47	1943/31/12. Søknad om tillatelse til tiltak. Tilbygg.	2014/1346
RS 2014/48	Konsesjon for erverv av fast eiendom 1943/17/35	2014/1775
RS 2014/49	Konsesjon for erverv av eiendommen 1943/29/8	2014/1777
RS 2014/50	Søknad om tillatelse til salg av fyrverkeri.	2012/776
RS 2014/51	Søknad om tillatelse til oppbevaring av eksplosiver	2012/776
RS 2014/52	Søknad om utslippstillatelse 1943/7/35	2014/994
RS 2014/53	1943/22/2. Søknad om tillatelse til tiltak.	2014/1629
RS 2014/54	Søknad om tillatelse til handel med pyroteknisk vare	2012/776
RS 2014/55	Søknad om tillatelse til tiltak 1943/13/73	2014/470
RS 2014/56	Søknad om ferdigattest 1943/28/35	2012/3162



Dispensasjon Per Sandtrøen
15.08.2013
Målestokk 1:20000

Fiske på disse vannene





Saksfremlegg

Utvalgssak	Utvalgsnavn	Møtedato
2014/32	Kvænangen Teknisk utvalg	17.06.2014

Søknad om tillatelse til landing med helikopter

Henvising til lovverk:

Lov om motorferdsel i utmark og vassdrag av 10.06.1977 nr 82

Forskrift for bruk av motorkjøretøyer i utmark og på islagte vassdrag av 15.05.1988 nr 356

Lov om forvaltning av naturens mangfold av 19.06.2009 nr 100

Vedlegg

1 Søknad om tillatelse til landing med helikopter.

Rådmannens innstilling

Med hjemmel i § 6 i motorferdselloven innvilges søknaden til Norges Tekniske og Naturvitenskapelige Universitet (NTNU) om tillatelse til landing med helikopter i forbindelse med de planlagte geologiske feltundersøkelsene i Reinfjordområdet.

Tillatelsen er vurdert opp mot prinsippene i naturmangfoldlovens §§ 8-12.

Med hjemmel i motorferdsellovens § 6, 2. ledd settes det som vilkår at landingen skal skje i perioden 01.08.2014 – 30.08.2014. Flyvingen i områdene skal begrenses til det høyst nødvendigste og skje aktsomt og hensynsfullt for å unngå skade på miljø og mennesker. Ved fare for skade på naturmangfoldet, eller forstyrrelse av dyreliv skal flyvingen og landingen avbrytes.

Landingen skal skje innenfor avmerket område på kartet og landing på idrettsplassen i Reinfjord skal avtales med grunneier og bygdelaget.

Saksopplysninger

Norges Tekniske og Naturvitenskapelige Universitet (NTNU) planlegger å gjennomføre geologiske feltarbeid i fjellpartiene ovenfor Reinfjordbygda i samarbeid med Nordic Mining ASA og Århus Universitet i Danmark. De er en gruppe på 10 forskere og studenter som ønsker å undersøke fjellet rundt et platå 600-700 meter over havet.

Siden området ligger et par timers vandring fra Reinfjord ønsker de å opprette en telteir i to uker på plataet i perioden 1.8 – 30.8. I forbindelse med transport av utstyr, personer og geologiske prøver søker de om tillatelse til landing med helikopter innenfor området som er markert på kartet samt tillatelse til å lande på sportsplassen i Reinfjord. Innen den nevnte perioden ønsker de også å gjennomføre en kort undersøkelse av et fjellparti sør for Øksfjorden tett på Russelvfjellet. Kommunen har imidlertid sendt en e-post til søker og opplyst at Kvænangen kommune ikke kan ta stilling til den delen av søknaden da den ligger utenfor kommunegrensen.

Landingene vil konsentrere seg om 3-4 dager i løpet av perioden med opp til 6 landinger pr dag og maksimalt 1 times flyving hver dag.

Prosjektet er i samarbeid med Nordic Mining ASA som tidligere har fått diverse tillatelser i samme område i forbindelse med de geologiske funnene som er gjort i området.

Søknaden skal behandles etter motorferdsellovens § 6 hvor det heter at "Når særlige grunner foreligger, kan kommunen gi tillatelse til bruk av motorfartøy eller luftfartøy som ellers ikke kan finne sted etter denne lov eller hjemmel i loven. Tillatelsen etter første ledd kan gis for bestemte høve eller for bestemte tidsrom. Kommunen kan sette vilkår for tillatelsen."

Det skal foretas en konkret og grundig vurdering av hver enkelt søknad. Det er bare adgang til å gi dispensasjon i spesielle tilfeller, jf begrepet "særlige grunner". Ved vurderingen av om særlige grunner foreligger, vil det være av betydning om motorferdselen er nødvendig og har et nytteformål, eller bærer preg av unødvendig kjøring eller fornøyleskjøring. Er kravet særlige grunner oppfylt, vil det bero på et fritt forvaltningsmessig skjønn om det skal gis tillatelse.

Alle tiltak må vurderes opp mot naturmangfoldloven som til å gjelde fra 1.7.2009. I naturmangfoldlovens § 1 heter det: *"Lovens formål er at naturen og den biologiske, landskapsmessige og geologiske mangfold og økologiske prosesser tas vare på ved bærekraftig bruk og vern, også slik at den gir grunnlag for menneskenes virksomhet, kultur, helse og trivsel, nå og i fremtiden, også som grunnlag for samisk kultur."*

I lovens § 4 om forvaltningsmål for naturtyper og økosystemer heter det: *"Målet er at mangfoldet av naturtyper ivaretas innenfor deres naturlige utbredelsesområde og med det artsmangfoldet og de økologiske prosesser som kjennetegner den enkelte naturtype. Målet er også at økosystemets funksjoner, struktur og produktivitet ivaretas så langt de anses rimelige."*

I lovens § 7 som omhandler prinsipper i offentlig beslutningstaking i §§ 8 til 12 fremgår det følgende: *"Prinsippene i §§ 8 til 12 skal legges til grunn som retningslinjer ved utøving av offentlig myndighet, herunder når et forvaltningsorgan tildeler tilskudd og ved forvaltning av fast eiendom. Vurderingen etter første punktum skal fremgå av beslutningen."*

Dette vil si at når natur er berørt skal formålet og forvaltningsmålet i denne lov vurderes. Reglene for bærekraftig bruk og vern av naturen skal være førende. Prinsippene i §§ 8 – 12 skal vurderes vedrørende naturmangfoldet, dvs biologisk mangfold, landskap og geologi, og vurderingen skal fremgå i fremstillingen av saken.

Vurdering

Formålet med flyvingen må anses som et nytteformål. Feltarbeid i dette området krever mye utstyr inn og ut av området og da er helikopter det beste alternative transportmiddelet.

Feltarbeidet er i samarbeid med Nordic Mining ASA som har gjort geologiske funn i dette området. Feltarbeidet er et ledd i det videre undersøkelsesarbeidet med mineralfunnet.

Kunnskapsgrunnlaget i forhold til naturmangfoldlovens § 8

Kommunen har sjekket ut naturbasen for det aktuelle området. Her er ingen registrerte verneområder, viktige naturtyper eller andre registreringer som skulle være til hinder for å kunne gi dispensasjon. Kommunen har også sjekket ut artsdatabankens karttjenester for dette området. Her er det ingen registreringer av arter som er kritisk truet, sterkt truet, sårbar, nært truet eller rødlistearter. Det forekommer sporadiske trekk av jerv i området, men så vidt man vet foreligger det ingen ynglinger i dette området. Det er for øvrig forholdsvis lite vilt i området. Ut fra dette vurderer kommunen at man har et godt kunnskapsgrunnlag for å kunne behandle denne søknaden. Fordi dette er et tiltak av begrenset varighet mener vi at det ikke er nødvendig å innhente ny kunnskap.

Føre-var-prinsippet i forhold til naturmangfoldlovens § 9

Kommunen vurderer kunnskapsgrunnlaget i henhold til naturmangfoldlovens § 8 som tilstrekkelig i forhold til risiko for skade på naturmangfoldet. Ut fra dette mener vi at vi har nødvendig kunnskap for å fatte avgjørelse i saken, og at det derfor ikke er nødvendig å benytte føre-var-prinsippet i naturmangfoldlovens § 9.

Økosystemtilnærming og samlet belastning i forhold til naturmangfoldlovens § 10

Generelt i utmark er det et mål å holde motorferdselen på et lavt nivå. Før kommunen kan gi tillatelse til motorferdsel må vi vurdere om det reelle behovet for kjøringen dere søker om tillatelse til. Prinsippet i naturmangfoldlovens § 10 innebærer også at kommunen som forvaltningsmyndighet ikke bare skal vurdere virkningen av en enkelt tillatelse til kjøring i utmark, men at virkningen av alle tillatelser i et område skal vurderes samlet.


Det er i søknaden bedt om tillatelse til landing med helikopter over et langt tidspunkt, men den selve fysiske flyvingen er svært begrenset. Det er ønske om å etablere en teltleir oppe på selve plataet og i forbindelse med slik forskning er det mye utstyr som må fraktes inn og ut av området. Bruk av helikopter er i slike tilfeller det beste og mest effektive transportalternativet.

Kostnadene ved miljøforringelse og miljøforsvarlige teknikker og driftsmetoder i henhold til §§ 11 og 12 i naturmangfoldloven.

NTNU skal benytte helikopter i forbindelse med prøvetakingene. Dette er den mest fornuftige transporten i dette forholdsvis utilgjengelige området. Helikopterbruk skader heller ikke naturen slik som annet motorisert ferdsel kan gjøre. Ut fra dette vurderer kommunen at tillatelsen ikke vil føre til vesentlig miljøforringelse i området.

Gjennom disse vurderingene av naturmangfoldlovens krav til kunnskapsgrunnlag (§8) er oppfylt, og at det ikke er behov for å benytte føre-var-prinsippet (§9). Gjennom vilkår satt av kommunen og de valg firmaet selv har tatt med tanke på hovedtransport mener vi at krav til miljøforsvarlige teknikker og driftsmetoder er ivaretatt (§12)

Til:
Kvæningen kommune
Rådhuset
9161 Burfjord

 KVÆNINGEN KOMMUNE POSTMOTTAK
6 - MAI 2014
Til behandling:
Saksbehandler: <i>Larsen</i>
Til orientering:
Gradøring:

Trondheim, 4. April, 2014-04-04

Søknad om tillatelse til landing med helikopter.

Norges Tekniske og Naturvitenskapelige Universitet (NTNU) planlegger at gjennomføre geologisk feltarbeide i fjellpartiene ovenfor Reifjordbygda i samarbeide med Nordic Mining ASA og Århus Universitet (DK). Vi er en gruppe på 10 forskere og studenter der ønsker at undersøke fjellet rundt et platå der ligger 600-700 meter over havet (se blå firkant i vedlegg 1).

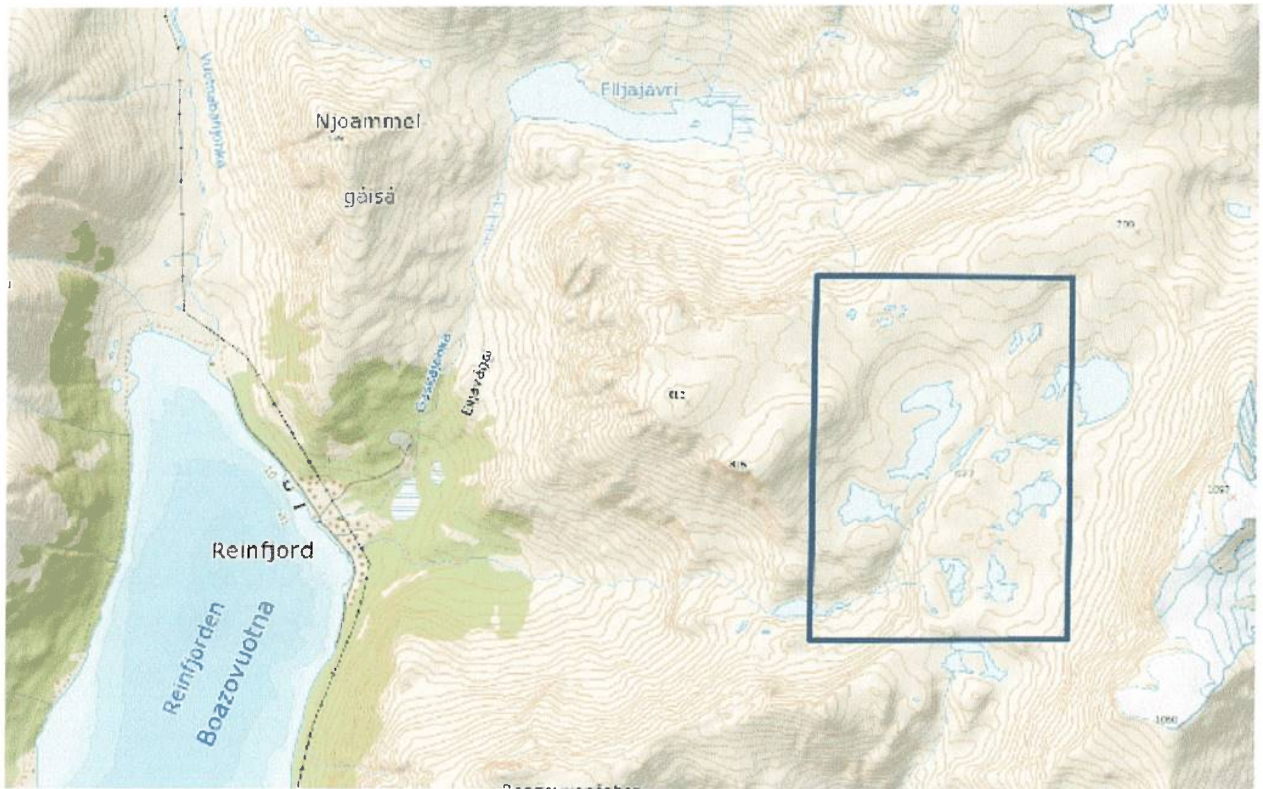
Siden området ligger et par timers vandring fra Reinfjord så ønsker vi at opprette en teltleir i to uker på platået innen perioden 1-30 August. I forbindelse med transport av utstyr, personer og geologiske prøver ansøker vi om landingstillatelse innen den blå firkant på vedlegg 1 og på sportsplassen til Reinfjordbygda. Innen den nevnte periode ønsker vi også at gjennomfører en kort undersøkelse av et fjellparti sør for Øksfjorden tett på Russelvfjellet (se vedlegg 2). Vi ansøker da også om landingstillatelse i dette område. I begge tilfeller kommer vi til at bruke Heliservice sin helikopter der er stasjonert i Alta. Landingerne vil konsentrere sig om 3-4 dager iløpet av perioden med op til 6 landinger pr dag og maksimalt 1 times flytid innen en dag.

Dersom der er spørsmål kan disse rettes til Rune B. Larsen

Mvh.


Rune B. Larsen

Institutt for Geologi og Bergteknikk
Norges Tekniske og Naturvitenskapelige Universitet (NTNU)
Sem Selandsvei 1
NO-7491 Trondheim
Tlf: 918 97 885 /73 59 49 68
E-mail: rune.larsen@ntnu.no



Landingsområde Rein fjord



Landingsområde Øksfjord



Saksfremlegg

Utvalgssak	Utvalgsnavn	Møtedato
2014/33	Kvæningen Teknisk utvalg	17.06.2014

Dispensasjon fra lov om motorferdsel i utmark - § 6

Henvising til lovverk:

Lov om motorferdsel i utmark og vassdrag av 10.06.1977 nr 82

Forskrift for bruk av motorkjøretøyer i utmark og på islagte vassdrag av 15.05.1988 nr 356

Lov om naturmangfold av 01.07.2009

Vedlegg

- 1 Motorferdsel i utmark og vassdrag
- 2 resultset_479_5473_vedlegg1

Rådmannens innstilling

Under forutsetning av at kjøreløgg for sesongene 2012 og 2013 samt forretningskonsept for næringsvirksomheten fremlegges senest på møtet i teknisk utvalg fattes følgende vedtak;

Med hjemmel i § 6 i nasjonal forskrift for bruk av motorkjøretøyer i utmark og på islagte vassdrag innvilges søknaden til Nord-Troms Hytteferie DA om dispensasjon for kjøring med 1 ATV i forbindelse med transport av utstyr og ved til hytta i Gamdalen. Dispensasjonen er knyttet til virksomhetens tilbud til turister i området og gjelder kun transport av utstyr og ved, ikke persontransport.

Tillatelsen er vurdert mot prinsippene i naturmangfoldlovens §§ 8-12.

Med hjemmel i § 7 i nasjonal forskrift for bruk av motorkjøretøyer i utmark og på islagte vassdrag settes følgende vilkår:

- Det gis dispensasjon for 1 kjøretøy
- Det tillates inntil 30 turer hver sesong.
- Tillatelsen er gyldig i barmarkssesongen 2014 og 2015.
- Tillatelsen gjelder kun kjøring på eksisterende vei og kjørespor.
- Gyldig tillatelse skal medbringes under kjøring.
- Det skal leveres inn en rapport etter endt periode for kjøringen. Denne skal inneholde dato og antall turer.
- Kjøringen skal skje aktsomt og hensynsfullt for å unngå skade på miljø og mennesker.

- Ved fare for skade på naturmangfoldet, eller forstyrrelse av dyrelivet skal kjøringen avbrytes.

Saksopplysninger

Nord Troms Hytteferie DA søker om dispensasjon for transport av utstyr og ved frem til hytta i Gamdalen. Virksomheten ble etablert i 2012 med nye eiere. De fikk i 2012 innvilget en tilsvarende dispensasjon for sesongen 2012 og 2013. Ønsket var å kunne bruke området rundt hytta oppe ved Gamdalen som et tilbud til jegere og andre friluftsfolk. For å få dette til er de avhengig av å få kjørt opp en del utstyr til hytta i området. Det søkes om tillatelse til inntil 30 turer i perioden 1.7.2014 – 30.11.2014 og for 4 år fremover.

To av vilkårene for dispensasjonen som ble gitt i teknisk utvalg 18.09.2012, sak 45/2012 var at det skal leveres inn en rapport etter endt sesong over bruken av dispensasjonen. Det skulle også leveres inn et forretningskonsept etter endt sesong 2013 som sier noe om bedriftens transportbehov i fremtiden.

Pr 25.05.2014 er ikke disse to vilkårene oppfylt og saksbehandler har etterlyst dette pr e-post 25.05.2014. Hvis dokumentasjon kommer til kommunen innen møtet kan søknaden tas til behandling, hvis ikke bør den utsettes i påvente av slik dokumentasjon. Det er snakk om et betydelig antall turer på barmark og derfor er det viktig å ha et godt konsept å vurdere behovet for transport opp mot.

Søknaden behandles etter § 6 i forskrift for bruk av motorkjøretøyer i utmark og på islagte vassdrag. *”I unntakstilfelle kan kommunestyret- eller et annet folkevalgt organ som kommunestyret bestemmer- etter skriftlig søknad gi tillatelse til kjøring utover § 2 - § 5, dersom søker påviser et særlig behov som ikke knytter seg til turkjøring, og som ikke kan dekkes på annen måte. Før eventuell tillatelse gis, skal transportbehovet vurderes mot mulige skader og ulemper i forhold til et mål om å redusere motorferdselen til et minimum.”*

Forskriftens § 6 er en særskilt dispensasjonsbestemmelse som skal fange opp spesielle tilfeller.

Forskriften sier at det i unntakstilfeller kan gis tillatelse til kjøring dersom; *søkeren påviser et særlig behov som ikke knytter seg til turkjøring, og som ikke kan dekkes på annen måte. Det skal stilles meget strenge krav til ”særlig behov” og til at behovet ikke kan dekkes på annen måte. Spesielt restriktiv skal praksisen være for tillatelser for barmarkskjøring.*

Bestemmelsene er streng og følgende betingelser må være oppfylt for at tillatelsen skal kunne gis;

- Søkeren må påvise et særlig behov
- Behovet må ikke knytte seg til turkjøring
- Behovet må ikke kunne dekkes på annen måte
- Behovet må vurderes opp mot mulige skader og ulemper ut fra målet om å redusere motorferdselen til et minimum.

For at tillatelse etter forskriftens § 6, til barmarkskjøring, skal kunne gis heter det at dette skal skje etter en meget streng vurdering av vilkårene.

Alle tiltak må vurderes opp mot naturmangfoldloven som til å gjelde fra 1.7.2009. I naturmangfoldlovens § 1 heter det: *”Lovens formål er at naturen og den biologiske, landskapsmessige og geologiske mangfold og økologiske prosesser tas vare på ved bærekraftig bruk og vern, også slik at den gir grunnlag for menneskenes virksomhet, kultur, helse og trivsel, nå og i fremtiden, også som grunnlag for samisk kultur.”*

I lovens § 4 om forvaltningsmål for naturtyper og økosystemer heter det: *”Målet er at mangfoldet av naturtyper ivaretas innefor deres naturlige utberedelsesområde og med det artsmangfoldet og de økologiske prosesser som kjenner ut den enkelte naturtype. Målet er også at økosystemets funksjoner, struktur og produktivitet ivaretas så langt de anses rimelige.”*

I lovens § 7 som omhandler prinsipper i offentlig beslutningstaking i §§ 8 til 12 fremgår det følgende: *”Prinsippene i §§ 8 til 12 skal legges til grunn som retningslinjer ved utøving av offentlig myndighet, herunder når et forvaltningsorgan tildeler tilskudd og ved forvaltning av fast eiendom. Vurderingen etter første punktum skal fremgå av beslutningen.*

Dette vil si at når natur er berørt skal formålet og forvaltningsmålet i denne lov vurderes. Reglene for bærekraftig bruk og vern av naturen skal være førende. Prinsippene i §§ 8 – 12 skal vurderes vedrørende naturmangfoldet, dvs biologisk mangfold, landskap og geologi, og vurderingen skal fremgå i fremstillingen av saken.

Vurdering

Formålet med kjøringen må anses som et nytteformål i næringsøyemed. Hytta inne i Gamdalen og bedriften ønsker å bruke hytta og området ved hytta i forbindelse med sin nyetablerte næringsvirksomhet. Det kan være vanskelig å få fraktet inn større utstyr på vinteren og da vil behovet for transport på barmark være tilstede. Pr 25.05.2014 er det ikke levert inn noe forretningskonsept i forbindelse med søknad om fornyet dispensasjon. Dette var satt som et vilkår når søknaden i 2012 ble innvilget. Slik dokumentasjon samt kjøreløgg er etterspurt og vil forhåpentligvis være på plass til møte i teknisk utvalg.

En søknad bør ikke innvilges for maksimalt mer enn to sesonger av gangen. Dette for å kunne få en oversikt over behovet til virksomheten og om konseptet er etterspurt. All kjøring skal skje på allerede eksisterende kjørespor og gammel gruvevei.

Kunnskapsgrunnlaget i forhold til naturmangfoldlovens § 8

Kommunen har sjekket ut naturbasen for det aktuelle området. Her er ingen registrerte verneområder, viktige naturtyper eller andre registreringer som skulle være til hinder for å kunne gi dispensasjon. Det skal imidlertid kjøres på barmark slik at det kan være fare for at det skjer skade på vegetasjonen. Kommunen vil derfor presisere at kjøring kun skal skje langs eksisterende gruvevei og godt etablerte kjørespor og at transportbruken begrenses til det høyst nødvendige. Støy fra motorferdselen kan redusere opplevelsen av landskapet i forbindelse med utøvelse av friluftsliv.

Kommunen har også sjekket ut artsdatabankens karttjenester for dette området. Det er ingen registreringer av arter som er kritisk truet, sterkt truet, sårbar, nært truet eller rødlistearter. For øvrig er det en del rein som oppholder seg på sommer og høstbeite her. Ut fra dette vurderer kommunen at man har et godt nok kunnskapsgrunnlag for å kunne behandle denne søknaden.

Av hensyn til reindriften i området er det spesielt ønskelig med et konsept som sier noe mer om fremtidig behov for bruk av motorkjøretøy i området.

Føre-var-prinsippet i forhold til naturmangfoldlovens § 9

Kommunen vurderer kunnskapsgrunnlaget i henhold til naturmangfoldlovens § 8 som tilstrekkelig i forhold til risiko for skade på naturmangfoldet. Ut fra dette mener vi at vi har nødvendig kunnskap for å fatte avgjørelse i saken, og at det derfor ikke er nødvendig å benytte føre-var-prinsippet i naturmangfoldlovens § 9.

Økosystemtilnærming og samlet belastning i forhold til naturmangfoldlovens § 10

Generelt i utmark er det et mål å holde motorferdselen på et lavt nivå. Før kommunen kan gi tillatelse til motorferdsel må vi vurdere om det reelle behovet for kjøringen dere søker om tillatelse til. Prinsippet i naturmangfoldlovens § 10 innebærer også at kommunen som forvaltningsmyndighet ikke bare skal vurdere virkningen av en enkelt tillatelse til kjøring i utmark, men at virkningen av alle tillatelser i et område skal vurderes samlet.

Det er flere hytter i dette området som har fått innvilget dispensasjoner ifbm vedlikehold av hyttene. Derfor har man bedt om dokumentasjon på behovet for vedlikehold samt at vi her vil be om et konsept for virksomheten som sier noe om tilbudet som etableres og behov for kjøring. Dette for å kunne si noe om hvilken belastning området vil få i fremtiden.

Kostnadene ved miljøforringelse og miljøforsvarlige teknikker og driftsmetoder i henhold til §§ 11 og 12 i naturmangfoldloven.

Søkerne skal benytte ATV i forbindelse med transporten. Kjøring vil skje langs eksisterende gruvevei og godt etablerte kjørespor. Dette vil være den mest fornuftige transporten av større utstyr og ved frem til hytta. Transport vil også kunne dekkes på vinterstid via offentlig løypenett. All kjøring på barmark kan gi skader på vegetasjonen og det presiseres at all kjøring skal kun skje langs eksisterende veier. Ut fra dette vurderer kommunen at tillatelsen ikke vil føre til vesentlig miljøforringelse i området.

Gjennom disse vurderingene av naturmangfoldlovens krav til kunnskapsgrunnlag (§8) er oppfylt, og at det ikke er behov for å benytte føre-var-prinsippet (§9). Gjennom vilkår satt av kommunen mener vi at krav til miljøforsvarlige teknikker og driftsmetoder er ivaretatt (§12)

Hvis manglende dokumentasjon ikke foreligger senest på møtet i teknisk utvalg anbefales det at søknaden utsettes i påvente av slik dokumentasjon. Hvis dokumentasjon legges frem bør det vurderes sterkt hvilke behov virksomheten har ut fra konseptet de har tenkt. Det vil også være fornuftig å begrense antall turer og ikke minst antall sesonger som innvilges til et minimum. Dette for å ha en kontroll om dispensasjonen benyttes til formålet og har en slik utforming som er mest tjenelig for miljøet og virksomheten.



Motorferdsel i utmark og vassdrag (KF-195)

Referansenummer: Y3HYUQ

Registrert dato: 05.05.2014 13:16:15

Vedlegg:

unni.pdf

Innledning
Du må søke om tillatelse til all kjøring som ikke er uttrykkelig tillatt etter lov eller forskrift.
Gjelder søknaden leiekjøring <input checked="" type="radio"/> Ja
Er søkeren <input checked="" type="radio"/> Foretak/lag/forening
Motorferdsel i utmark og vassdrag skal foregå aktsomt og hensynsfullt for å unngå skade og ulempe for naturmiljø og mennesker.

Søkeren		
Opplysninger om foretak/lag/forening		
Organisasjonsnummer 998 712 424		
Foretak/lag/forening Nord Troms Hytteferie Da		
Adresse Siebe		
Postnummer 9520		
Poststed KAUTOKEINO		
Telefon 41600252		
Telefaks		
Opplysninger om kontaktperson		
Fornavn Unni		
Etternavn Hætta		
Adresse Siebe		
Postnummer 9520	Poststed KAUTOKEINO	
Telefon 41600252		
E-post unnihh@gmail.com		
Navn på sjåfør(er)		
Fornavn	Etternavn	Telefon
Harald	Kristiansen	
Geir Isak	Hætta	
Geir Klemet	Hætta	
Charlis	Kristiansen	
Isak TH	Hætta	

Kjøretøy

Kjøretøytype

Firehjuls- / sekshjulstrekker

Registreringsnummer

Eventuelt tilleggsutstyr til kjøretøyet

Tidsrom

Det søkes om kjøring på

Barmark/åpent vann

Dag(er) og/eller periode(r) det søkes for

Skal kjøringen foregå

Over en/flere perioder

Dato fra

01.07.2014

Dato til

30.11.2014

Antall turer denne perioden

Mer enn 30 turer

Søkes det for tilsvarende dag(er) og/eller periode(r) i flere år

Ja Nei

Antall år

4

Leiekjøring

Det søkes om tillatelse for bruk av motorkjøretøy i inntektsbringende virksomhet for

Transport mellom bilveg og hytte

Tilsyn med privat hytte etter eierens oppdrag

Transport av ved

Transport ved andre særlige behov (beskriv nedenfor)

Nærmere opplysninger om formål

Transport av utstyr og ved frem til hytta Gamdal

Har du anledning til å ta oppdrag i helgene

Ja

Hvor ofte

Hver helg i vintersesongen

Ferdselsområde

Kartskisse med inntegnet trasé skal vedlegges søknaden.

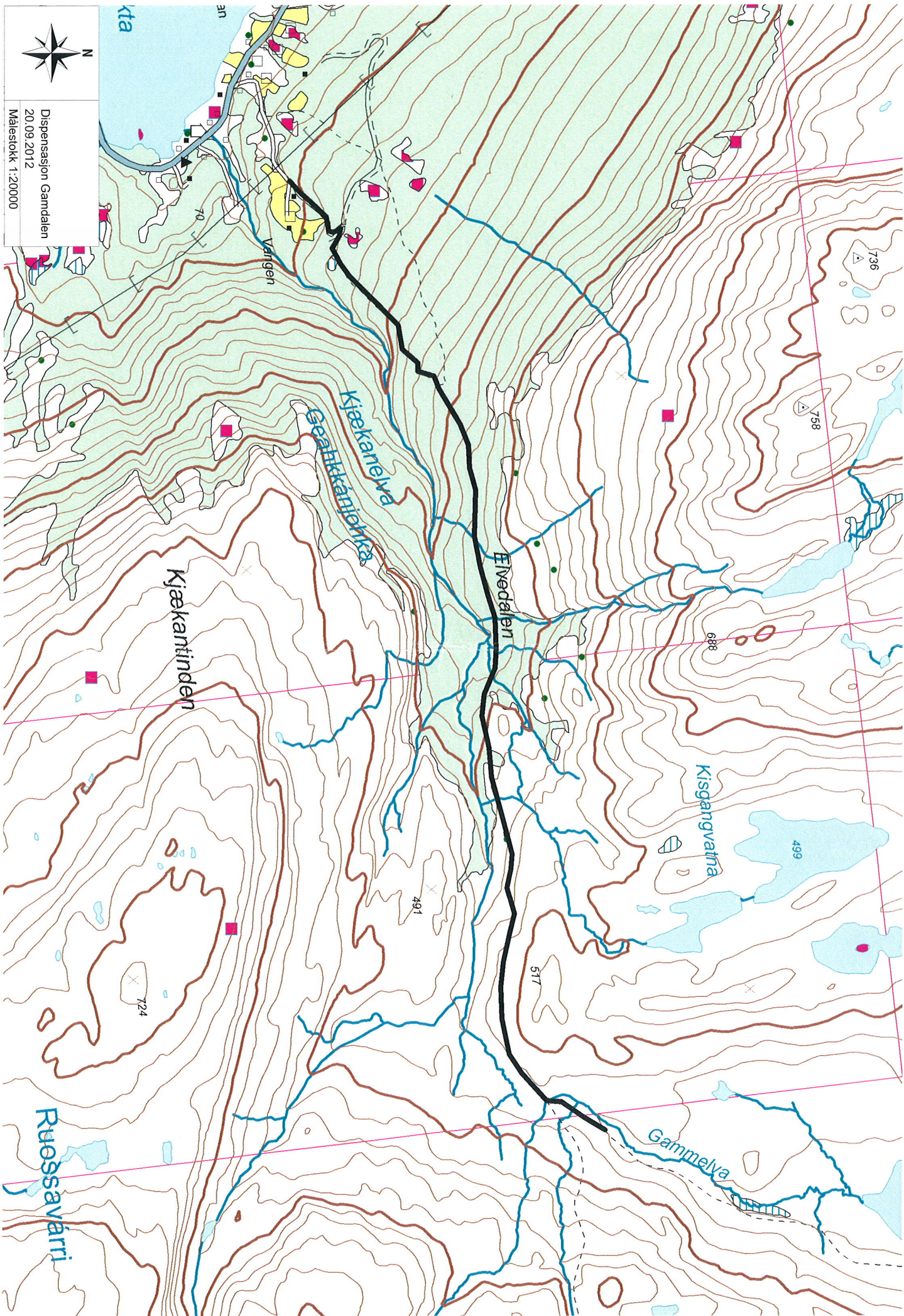
Eventuell nærmere beskrivelse av området

Langs eksisterende grusvei frem til hytta i Gamdal

Grunneier(ne)s navn

Nord-troms hytteferie da

Andre opplysninger som kan ha betydning for søknaden
Har fått dispensasjon i 2013, ref 2012/3829-4



Dispensasjon Gardsdalen
20.09.2012
Målestokk 1:20000



Ruossavári



Saksfremlegg

Utvalgssak	Utvalgsnavn	Møtedato
2014/34	Kvæningen Teknisk utvalg	17.06.2014

Søknad om tillatelse til landing med helikopter

Henvising til lovverk:

Lov om motorferdsel i utmark og vassdrag av 10.06.1977 nr 82

Forskrift for bruk av motorkjøretøyer i utmark og på islagte vassdrag av 15.05.1988 nr 356

Lov om forvaltning av naturens mangfold (naturmangfoldloven) av 19.06.2009 nr 100

Vedlegg

- 1 Motorferdsel i utmark og vassdrag
- 2 resultatset_479_5497_vedlegg1

Rådmannens innstilling

Med hjemmel i § 6 i motorferdselloven innvilges søknaden til Kvæningen Jeger- og fiskerforening (KJFF) til landing med helikopter i forbindelse med planlagt utsett av ørretyngel i nærheten av landingskoordinat 34 W 554534.

Tillatelsen er vurdert opp mot prinsippene i naturmangfoldlovens §§ 8-12.

Med hjemmel i motorferdsellovens § 6, 2. ledd settes det som vilkår at landingen skal skje i perioden 11.07.2014 – 24.07.2014. Flyvingen i områdene skal begrenses til det høyst nødvendigste og skje aktsomt og hensynsfullt for å unngå skade på miljø og mennesker. Ved fare for skade på naturmangfoldet, eller forstyrrelse av dyreliv skal flyvingen og landingen avbrytes.

Landingen skal skje innenfor det planlagte landingsfeltet som er oppgitt i søknaden.

Saksopplysninger

Kvæningen Jeger & Fiskerforening (KJFF) søker om tillatelse til landing med helikopter i forbindelse med utsetting av ørretyngel. De skal lande ved landingskoordinat 34 W 554534 7756436 med en radius på 50 meter. Det søkes om tillatelse til landing i perioden 11.7.2014 – 24.07.2014 og da med 2-5 turer.

KJFF har drevet klekkeri i Burfjord i en årrekke. Yngelstørrelsen som settes ut øker stadig i størrelse og det er blitt båret inn til fots, noe som kan gi store utfordringer i forhold til dødelighet på yngelen. Det viser seg at dødeligheten er stor og i 2013 døde all yngel under fransport. Dvs 6-8000 yngel. De ønsker nå å foreta utsett av yngel med helikoptertransport for å unngå tap av yngel. De ser ingen andre muligheter til å få løst dette på. De håper på å få transportert ut ynglet i forbindelse med Verddeturneringen og satser på at fjorårets helikoptertilbud er tilstede også dette året.

Søknaden skal behandles etter motorferdsellovens § 6 hvor det heter at *”Når særlige grunner foreligger, kan kommunen gi tillatelse til bruk av motorfartøy eller luftfartøy som ellers ikke kan finne sted etter denne lov eller hjemmel i loven. Tillatelsen etter første ledd kan gis for bestemte høve eller for bestemte tidsrom. Kommunen kan sette vilkår for tillatelsen.”*

Det skal foretas en konkret og grundig vurdering av hver enkelt søknad. Det er bare adgang til å gi dispensasjon i spesielle tilfeller, jf begrepet ”særlige grunner”. Ved vurderingen av om særlige grunner foreligger, vil det være av betydning om motorferdselen er nødvendig og har et nytteformål, eller bærer preg av unødvendig kjøring eller fornøyleskjøring. Er kravet særlige grunner oppfylt, vil det bero på et fritt forvaltningsmessig skjønn om det skal gis tillatelse.

Alle tiltak må vurderes opp mot naturmangfoldloven av 1.7.2009. I naturmangfoldlovens § 1 heter det: *”Lovens formål er at naturen og den biologiske, landskapsmessige og geologiske mangfold og økologiske prosesser tas vare på ved bærekraftig bruk og vern, også slik at den gir grunnlag for menneskenes virksomhet, kultur, helse og trivsel nå og i fremtiden, også som grunnlag for samisk kultur.”*

I lovens § 4 om forvaltningsmål for naturtyper og økosystemer heter det: *”Målet er at mangfoldet av naturtyper ivaretas innenfor deres naturlige utbredelsesområde og med det artsmangfoldet og de økologiske prosesser som kjennetegner den enkelte naturtype. Målet er også at økosystemets funksjoner, struktur og produktivitet ivaretas så langt de anses rimelige.”*

I lovens § 7 som omhandler prinsipper i offentlig beslutningstaking i §§ 8 til 12 fremgår det følgende: *”Prinsippene i §§ 8-12 skal legges til grunn som retningslinjer ved utøving av offentlig myndighet, herunder når et forvaltningsorgan tildeler tilskudd og ved forvaltning av fast eiendom. Vurderingen etter første punktum skal fremgå av beslutningen.”*

Dette vil si at når natur er berørt skal formålet og forvaltningsmålet i denne lov vurderes. Reglene for bærekraftig bruk og vern av naturen skal være førende. Prinsippene i §§ 8-12 skal vurderes vedrørende naturmangfoldet, dvs biologisk mangfold, landskap og geologi, og vurderingen skal fremgå i fremstillingen av saken.

Vurdering

Kommunen vurderer dette tiltaket som KJFF gjør som positivt både for allmennheten for øvrig og ikke minst i opplæringsammenheng i skolen. Arbeidet baserer seg på dugnad og motivasjonen for å holde på med arbeidet vil nok dale hvis stort sett all yngel skal dø ved utsett.

Kunnskapsgrunnlaget i forhold til naturmangfoldlovens § 8

Kommunen har sjekket ut naturbasen for det aktuelle området. Det er ikke registrert noen naturtyper av viktig verneverdig karakter i det aktuelle området. Kommunen har også sjekket ut artsdatabankens karttjenester for dette området. Her er det flere registreringer av nært truet og sterkt truet karplanter. Disse er imidlertid ikke direkte i det omsøkte landingsområde. Det er en del elg i dette området og det må vises generelt hensyn til vilt i området. Kommunen vurderer ut fra dette at man har et godt nok kunnskapsgrunnlag for å kunne behandle denne søknaden. Fordi

dette er et tiltak av begrenset varighet og lite i omfang mener kommunen at det ikke er nødvendig å innhente ny kunnskap.

Føre-var-prinsippet i forhold til naturmangfoldlovens § 9

Kommunen vurderer kunnskapsgrunnlaget i henhold til naturmangfoldlovens § 8 som tilstrekkelig i forhold til risiko for skade på naturmangfoldet i dette tilfellet. Ut fra dette mener kommunen at vi har nødvendig kunnskap for å fatte avgjørelse i saken, og at det derfor ikke er nødvendig å benytte føre-var-prinsippet i naturmangfoldlovens § 9.

Økosystemtilnærming og samlet belastning i forhold til naturmangfoldlovens § 10

Generelt i utmark er det et mål å holde motorferdselen på et lavt nivå. Før kommunen kan gi tillatelse til motorferdsel må vi vurdere det reelle behovet for kjøringen det søkes tillatelse til. Prinsippet i naturmangfoldlovens § 10 innebærer også at kommunen som forvaltningsmyndighet ikke bare skal vurdere virkningen av en enkelt tillatelse til kjøring i utmark, men virkningen av alle tillatelser i et område skal vurderes samlet.

KJFF har i en årrekke drevet klekkeriet med vekslende resultater på utsett av yngel. I 2013 døde all yngla ved utsett da den settes ut i et område langt inn på fjellet.

Kostnadene ved miljøforringelse og miljøforsvarlige teknikker og driftsmetoder i henhold til §§ 11 og 12 i naturmangfoldloven

Søkerne skal benytte seg av helikopter for å frakte inn yngla. Landingen skal skje rett ved siden av vannene som ynglene settes ut i og det er et svært begrenset antall turer som skal gjennomføres. Transporten kan skje til fots, men dødeligheten på yngelen har vært meget stor de siste årene.

Gjennom disse vurderingene er naturmangfoldlovens krav til kunnskapsgrunnlag (§ 8) oppfylt, og det er dermed ikke behov for å benytte føre-var-prinsippet (§ 9). Gjennom vilkår satt av kommunen mener man at krav til miljøforsvarlige teknikker og driftsmetoder er ivaretatt (§ 12).



Motorferdsel i utmark og vassdrag (KF-195)

Referansenummer: VHDJ66

Registrert dato: 23.05.2014 11:49:14

Vedlegg:

Landingstillatelse helikopter.pdf

Landing helikopter 34 W 554534 7756436.png

Innledning
Du må søke om tillatelse til all kjøring som ikke er uttrykkelig tillatt etter lov eller forskrift.
Gjelder søknaden leiekjøring
<input checked="" type="radio"/> Nei
Er søkeren
<input checked="" type="radio"/> Foretak/lag/forening
Motorferdsel i utmark og vassdrag skal foregå aktsomt og hensynsfullt for å unngå skade og ulempe for naturmiljø og mennesker.

Søkeren		
Opplysninger om foretak/lag/forening		
Organisasjonsnummer		
911 815 826		
Foretak/lag/forening		
Kvæningen Jeger & Fiskeforening		
Adresse		
v/Oddvar Kiærbech		
Postnummer		
9161		
Poststed		
BURFJORD		
Telefon		
40405611		
Telefaks		
Opplysninger om kontaktperson		
Fornavn		
Paul Gunnar		
Etternavn		
Karlsen		
Adresse		
Burfjord		
Postnummer	Poststed	
9161	BURFJORD	
Telefon		
98069504		
E-post		
jon.solheim@kvanangen.kommune.no		
Navn på sjåfør(er)		
Fornavn	Etternavn	Telefon
Paul Gunnar	Karlsen	98069504

Kjøretøy

Kjøretøytype
<input checked="" type="checkbox"/> Helikopter
Registreringsnummer
Eventuelt tilleggsutstyr til kjøretøyet

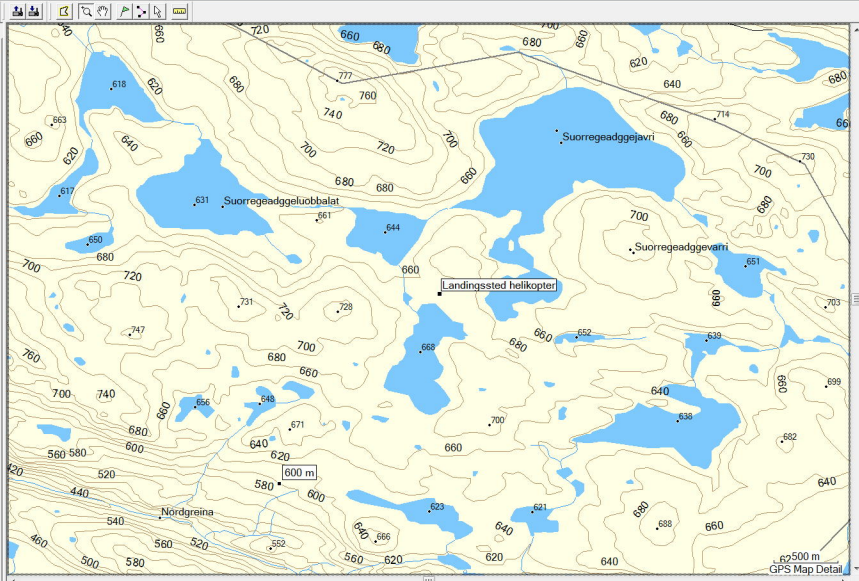
Tidsrom		
Det søkes om kjøring på		
<input checked="" type="checkbox"/> Barmark/åpent vann		
Dag(er) og/eller periode(r) det søkes for		
Skal kjøringen foregå		
<input checked="" type="checkbox"/> Over en/flere perioder		
Dato fra	Dato til	Antall turer denne perioden
11.07.2014	24.07.2014	2- 5 turer
Søkes det for tilsvarende dag(er) og/eller periode(r) i flere år		
<input type="radio"/> Ja <input checked="" type="radio"/> Nei		

Transport av bagasje/utstyr		
Det søkes om tillatelse for bruk av motorkjøretøy for		
<input checked="" type="checkbox"/> Transport ved andre særlige behov (beskriv nedenfor)		
Nærmere opplysninger om formål		
Transport av ørretyngel til område for godkjent utsetting.		
Behov for ledsager		
<input checked="" type="radio"/> Ja		
Navn på ledsager		
Paul Gunnar Karlsen Kjell Arne Seppola		

Ferdselsområde		
Kartskisse med inntegnet trasé skal vedlegges søknaden.		
Eventuell nærmere beskrivelse av området		
Det søkes om landingstillatelse på en bestemt lokalitet i forbindelse med utsetting av ørretyngel. Landingskoordinatet er 34 W 554534 7756436 med en radius på 50 m		
Grunneier(ne)s navn		
Nils Arnold Nilsen		

Andre opplysninger som kan ha betydning for søknaden

Kvænangen JFF har drevet klekkeri i Burfjord i en årrekke. Yngelstørrelsen som settes ut øker stadig i størrelse og et blitt bært inn til fots noe som gir store utfordringer i forhold til dødelighet på yngelen. Det viser seg at dødeligheten er stor, og i fjor døde all yngel under transport DVs mellom 6- 8000 yngel. Vi ønsker derfor å utføre utsetting ved hjelp av helikoptertransport for å unngå tap av yngel. Vi ser ingen få andre løsninger på dette, og det må vurderes om det er mulig å fortsette driften ved klekkeriet hvis ikke transportproblemene løses. I fjor var det helikopter som kunne leies under verddeturneringen, og vi håper at dette tilbudet også er tilgjengelig i 2014. Det er noe usikkert hvilket helikopterfirma som kommer, så vi kan ikke legge inn opplysninger om registreringsnr eller firmanavn. Har løst dette ved å oppgi opplysninger om kontaktpersonen. Vennligst innhent ekstra opplysningen fra oss hvis det er krav ang dette...





Saksfremlegg

Utvalgssak	Utvalgsnavn	Møtedato
2014/35	Kvæningen Teknisk utvalg	17.06.2014

Søknad om dispensasjon fra lov om motorferdsel i utmark - § 6

Henviſning til lovverk:

Lov om motorferdsel i utmark og vassdrag av 10.06.1977 nr 82

Forskrift for bruk av motorkjøretøyer i utmark og på islagte vassdrag av 15.05.1988 nr 356

Vedlegg

- 1 Søknad om dispensasjon for kjøring med motorkjøretøy i utmark
- 2 Kart

Rådmannens innstilling

Med hjemmel i § 6 i forskrift for bruk av motorkjøretøyer i utmark og på islagte vassdrag innvilges søknaden til Eilif Andersen. Det tillates bruk av 1 ATV eller 1 traktor i tidsrommet 01.07.2014 – 01.10.2014 for transport av vedlikeholdsmaterialer og utstyr til hytta i nedre Kvændal. Det tillates inntil 4 turer.

Tillatelsen er vurdert mot prinsippene i naturmangfoldlovens §§ 8-12.

Ned hjemmel i § 7 i nasjonal forskrift for bruk av motorkjøretøyer i utmark og på islagte vassdrag settes følgende vilkår:

- Det gis dispensasjon for 1 kjøretøy (ATV eller traktor)
- Det gis dispensasjon for inntil 4 turer.
- Tillatelsen er gyldig i perioden 01.07.2014 til 01.10.2014.
- Tillatelsen gjelder kun kjøring på eksisterende vei og kjørespor.
- Gyldig tillatelse skal medbringes under kjøring.
- Det skal leveres inn en rapport etter endt periode for kjøringen. Denne skal inneholde dato og antall turer.
- Kjøringen skal skje aktsomt og hensynsfullt for å unngå skade på miljø og mennesker.
- Ved fare for skade på naturmangfoldet, eller forstyrrelse av dyrelivet skal kjøringen avbrytes.

Saksopplysninger

Eilif Andersen søker om å få benytte ATV eller traktor for transport av materialer og utstyr for vedlikehold av hytta i Nedre Kvændal. Det ønskes fire turer perioden 01.07 til 01.10 i sesongen 2014.

Hytta ligger i Nedre Kvændal og ble oppført i og tatt i bruk i 1981. Det er behov for vedlikehold av tak, vegger, skifting av ytterdør og utvendig maling. Den offentlige skuterløypa går forbi hytta, men transport på vinterstid av større ting er uforsvarlig. Det er gitt flere tilsvarende dispensasjoner til andre hytter i samme nærområde. Andersen har også fått innvilget tilsvarende dispensasjon tidligere

Søknaden behandles etter § 6 i forskrift for bruk av motorkjøretøyer i utmark og på islagte vassdrag. *I unntakstilfelle kan kommunestyret- eller annet folkevalgt organ som kommunestyret bestemmer- etter skriftlig søknad gi tillatelse til kjøring utover § 2 - § 5, dersom søker påviser et særlig behov som ikke knytter seg til turkjøring, og som ikke kan dekkes på annen måte. Før eventuell tillatelse gis, skal transportbehovet vurderes mot mulige skader og ulemper i forhold til et mål om å redusere motorferdselen til et minimum.*

Forskriftens § 6 er en særskilt dispensasjonsbestemmelse som skal fange opp spesielle tilfeller. Bestemmelsene er strenge og følgende betingelser må være oppfylt for at tillatelsen skal kunne gis;

- Søkeren må påvise et særlig behov
- Behovet må ikke knytte seg til turkjøring
- Behovet må ikke kunne dekkes på annen måte
- Behovet må vurderes opp mot mulige skader og ulemper ut fra målet om å redusere motorferdselen til et minimum.

For at tillatelse etter forskriftens § 6, til barmarkskjøring, skal kunne gis heter det at dette skal skje etter en meget streng vurdering av vilkårene.

Alle tiltak må vurderes opp mot naturmangfoldloven som til å gjelde fra 1.7.2009. I naturmangfoldlovens § 1 heter det: *”Lovens formål er at naturen og den biologiske, landskapsmessige og geologiske mangfold og økologiske prosesser tas vare på ved bærekraftig bruk og vern, også slik at den gir grunnlag for menneskenes virksomhet, kultur, helse og trivsel, nå og i fremtiden, også som grunnlag for samisk kultur.”*

I lovens § 4 om forvaltningsmål for naturtyper og økosystemer heter det: *”Målet er at mangfoldet av naturtyper ivaretas innenfor deres naturlige utbredelsesområde og med det artsmangfoldet og de økologiske prosesser som kjennetegner den enkelte naturtype. Målet er også at økosystemets funksjoner, struktur og produktivitet ivaretas så langt de anses rimelige.”*

I lovens § 7 som omhandler prinsipper i offentlig beslutningstaking i §§ 8 til 12 fremgår det følgende: *”Prinsippene i §§ 8 til 12 skal legges til grunn som retningslinjer ved utøving av offentlig myndighet, herunder når et forvaltningsorgan tildeler tilskudd og ved forvaltning av fast eiendom. Vurderingen etter første punktum skal fremgå av beslutningen.*

Dette vil si at når natur er berørt skal formålet og forvaltningsmålet i denne lov vurderes. Reglene for bærekraftig bruk og vern av naturen skal være førende. Prinsippene i §§ 8 – 12 skal

vurderes vedrørende naturmangfoldet, dvs biologisk mangfold, landskap og geologi, og vurderingen skal fremgå i fremstillingen av saken.

Vurdering

Dispensasjon etter forskriftens § 6 skal bare gjelde for unntakstilfeller og søkeren må ha et særlig behov som ikke knytter seg til turkjøring. Den private hytta er fra 1981 og det er behov for å transportere opp en del utstyr i forbindelse med vedlikeholdsarbeid. Dette utstyret er lettest å transportere opp på sommeren. Ut fra dette så kan man si at de har et særlig behov for motorferdsel etter forskriftens § 6.

Kunnskapsgrunnlaget i forhold til naturmangfoldlovens § 8

Kommunen har sjekket ut naturbasen for det aktuelle området. Her er ingen registrerte verneområder, viktige naturtyper eller andre registreringer som skulle være til hinder for å kunne gi dispensasjon. Det skal imidlertid kjøres på barmark slik at det kan være fare for at det skjer skade på vegetasjonen. Kommunen vil derfor presisere at kjøring kun skal skje langs eksisterende gruvevei og godt etablerte kjørespor og at transportbruken begrenses til det høyst nødvendige. Støy fra motorferdselen kan redusere opplevelsen av landskapet i forbindelse med utøvelse av friluftsliv.

Kommunen har også sjekket ut artsdatabankens karttjenester for dette området. Det er ingen registreringer av arter som er kritisk truet, sterkt truet, sårbar, nært truet eller rødlistearter. For øvrig er det en del rein som oppholder seg på sommer og høstbeite her. Ut fra dette vurderer kommunen at man har et godt nok kunnskapsgrunnlag for å kunne behandle denne søknaden. Fordi dette er et tiltak av begrenset varighet mener vi at det ikke er nødvendig å innhente ny kunnskap.

Føre-var-prinsippet i forhold til naturmangfoldlovens § 9

Kommunen vurderer kunnskapsgrunnlaget i henhold til naturmangfoldlovens § 8 som tilstrekkelig i forhold til risiko for skade på naturmangfoldet. Ut fra dette mener vi at vi har nødvendig kunnskap for å fatte avgjørelse i saken, og at det derfor ikke er nødvendig å benytte føre-var-prinsippet i naturmangfoldlovens § 9.

Økosystemtilnærming og samlet belastning i forhold til naturmangfoldlovens § 10


Generelt i utmark er det et mål å holde motorferdselen på et lavt nivå. Før kommunen kan gi tillatelse til motorferdsel må vi vurdere om det reelle behovet for kjøringen dere søker om tillatelse til. Prinsippet i naturmangfoldlovens § 10 innebærer også at kommunen som forvaltningsmyndighet ikke bare skal vurdere virkningen av en enkelt tillatelse til kjøring i utmark, men at virkningen av alle tillatelser i et område skal vurderes samlet.


Kostnadene ved miljøforringelse og miljøforsvarlige teknikker og driftsmetoder i henhold til §§ 11 og 12 i naturmangfoldloven.

Søkeren skal benytte ATV i forbindelse med transporten. Kjøring vil skje langs eksisterende gruvevei og godt etablerte kjørespor. Antall turer er forholdsvis begrenset og all kjøring vil skje på/langs eksisterende gruveveg. Ut fra dette vurderer kommunen at tillatelsen ikke vil føre til vesentlig miljøforringelse i området.

Gjennom disse vurderingene av naturmangfoldlovens krav til kunnskapsgrunnlag (§8) er oppfylt, og at det ikke er behov for å benytte føre-var-prinsippet (§9). Gjennom vilkår satt av kommunen mener vi at krav til miljøforsvarlige teknikker og driftsmetoder er ivarettatt (§12)

Teknisk utvalg har ved flere anledninger gitt dispensasjon for barmarkskjøring i dette området og andre områder for transport av utstyr i forbindelse med restaurering/utbedring av hytte. Frakt av større vedlikeholdsutstyr kan betraktes som et unntakstilfelle, og dekker et særlig behov som ikke kan dekkes på annen måte. Transport av slikt utstyr på vinterstid, i dette området, er direkte uforsvarlig. En slik transport i et så begrenset antall turer knytter seg ikke til turkjøring. En hytte fra 1981 har behov for større vedlikehold etter hvert og det er viktig å ta vare på bygninger slik at de ikke forfaller. Før eventuell tillatelse gis skal transportbehovet vurderes opp mot mulige skader og ulemper. Kjøringen skjer langs en eksisterende gruvevei som brukes av reindriftsutøvere og andre hytteeiere i området. Dispensasjonen begrenses også til et minimum med antall turer slik at ulempene med å gi dispensasjon er minimale. Saksbehandler kan ikke se noen momenter som ikke skulle tilsi at man ikke kan innvilge søknaden som omsøkt.

	KVÆNANGEN KOMMUNE POSTFOTTAK
9 - MAI 2014	
Til behandling:	<i>[Signature]</i>
Saksbehandler:	<i>[Signature]</i>
Til orientering:	
Gradering:	

Gradering:	
Til orientering:	
Saksbehandler:	
Til behandling:	
9 - MAI 2014	
KVÆNANGEN KOMMUNE	POSTFOTTAK 

**Til Kvænavgen kommune
9161 Burfjord.**

Kjækan 24.04.14.

Søknad om dispensasjon for kjøring med motorkjøretøy i utmark.

Søker herved om tillatelse til å bruke ATV eller traktor for transport av materialer og utstyr for vedlikehold av vår jakthytte i nedre Kvændal ovenfor Kjækan.

Behovet er til stede da bygningen ble oppført og tatt i bruk høsten 1981.

Det er behov for vedlikehold av tak, vegger, skifting av ytterdør og utvendig maling.

Ønsker med dette å kunne benytte omsøkte dispensasjon fire (4) turer eller mer for sommeren 2014 i tidsrommet 01.07 – 01.10.

Ber om velvillig behandling på grunn av alder (08.1936) og svekket helse.
På forhånd takk.

Med vennlig hilsen.

[Signature]

Logg for kjøring med ATV. År 2011.

I henhold til dispensasjon 38/2010 gitt av Kvæningen kommune.

Tur nr: 1.

Kjørt fra Eirebo Kjækan den: 7.07.11 kl: 07.20 til Nedre Kvændal.

Rettur fra Nedre Kvændal den: 7.07.11 kl: 18.10 til Eirebo Kjækan.

Tur nr: 2.

Kjørt fra Eirebo Kjækan den: 3.08.11 kl: 08.30 til Nedre Kvændal.

Rettur fra Nedre Kvændal den: 4.08.11 kl: 19.10 til Eirebo Kjækan.

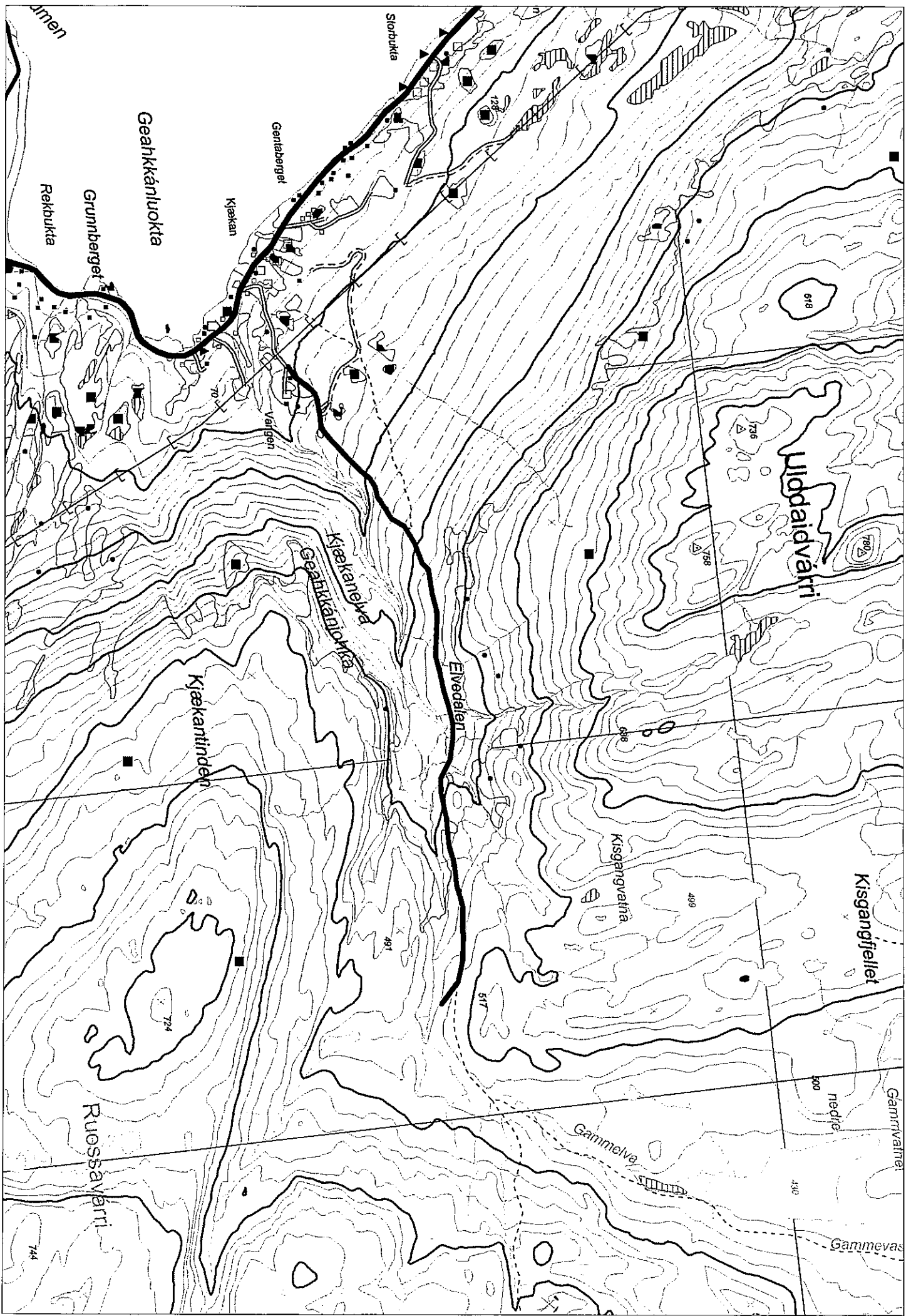
Tur nr: 3.

Kjørt fra Eirebo Kjækan den: 16.09.11 kl: 7.30 til Nedre Kvændal.

Rettur fra Nedre Kvændal den: 18.09.11 kl: 17.15 til Eirebo Kjækan.

Kjækan den: 3.10.11.

MVH: Reidun Brundsen



PS 2014/36 Referatsaker



Kvæningen kommune

Teknisk/Næringsavdelingen

Øyvind Pedersen
Altaveien 18
9518 ALTA

Delegert vedtak Kvæningen Delegert Teknisk utvalg - nr. 28/14

Deres ref:	Vår ref:	Løpenr.	Arkivkode	Dato
	2014/1139-4	16738/2014	L42	25.04.2014

1943/31/25. Søknad om utslippstillatelse.

Saksopplysninger:

Øyvind Pedersen søker om utslippstillatelse for svartvann/sanitært avløpsvann. Dette i forbindelse med bygging av fritidsbolig på eiendommen 31/25. Slamavskiller og infiltrasjonsanlegg skal legges på eiendommen 31/7, det foreligger en skriftlig avtale på dette.

Det søkes om følgende ansvarsretter:

JOWA Maskin AS (org.nr 989434632), søker om ansvarsrett i følgende funksjoner; PRO og UTF for hele avløpsanlegget. Tiltaksklasse 1.

Øyvind Pedersen søker om personlig ansvarsrett som selvbygger i følgende funksjon; SØK, ansvarlig søker.

Vurderinger:

Det er kommunalt vannledningsnett i området. Ett avløpsanlegg vurderes og ikke komme i konflikt med dette, eller andre interesser. Nabovarsel er sendt til berørte naboer, det er ikke framkommet merknader.

Nedgravd slamavskiller skal være på 4m³, dette er vurdert som tilstrekkelig for 1 fritidsbolig.

Naturmangfold:

Alle tiltak må vurderes opp mot naturmangfoldloven.

I lovens § 1 heter det: «Lovens formål er at naturen og dens biologiske, landskapsmessige og geologiske mangfold og økologiske prosesser tas vare på ved bærekraftig bruk og vern, også slik at den gir grunnlag for menneskenes virksomhet, kultur, helse og trivsel, nå og i fremtiden, også som grunnlag for Samisk kultur.»

Dette vil si at når natur er berørt skal formålet og forvaltningsformålet i denne lov vurderes. Reglene for bærekraftig bruk og vern av naturen skal være førende. Prinsippene i §§ 8-12 skal vurderes vedrørende naturmangfoldet, dvs. biologisk mangfold, landskap og geologi og vurderingen skal fremgå i fremstillingen av saken.

Kommunen har sjekket ut naturbasen,(www.miljostatus.no). Det er ikke registrert noe spesielt med tanke på registrerte verneområder, viktige naturtyper eller andre registreringer i nærområdet. Videre har kommunen også sjekket artsdatabankens karttjenester. Det er ingen registreringer av arter som er kritisk truet, sterkt truet, sårbar, nært truet eller rødlistearter i dette området. Søknaden om utslippstillatelse er vurdert opp i mot naturmangfoldloven, og etter en helhetsvurdering og sjekk av karttjenestene som eksisterer for området, samt lokalkunnskap, mener man å ha et godt kunnskapsgrunnlag, for å si at denne søknaden ivaretar lovens formål.

Vedtak:

Med hjemmel i Forurensningsloven § 12 gis Øyvind Pedersen utslippstillatelse for sanitært avløpsvann/svartvann fra sin fritidsholig på eiendommen 31/25. Avløpet skal etableres og drives etter kravene i forurensningsforskriftens §§ 12-7 til 12-13.

Anlegget skal plasseres og utformes slik at det ikke kommer i konflikt med vannforsyningsanlegg eller andre interesser.

Med hjemmel i Plan-og bygningsloven § 23-3 og SAK 10 § 9-1, gis JOWA Maskin AS (org.nr 989434632), ansvarsrett i følgende funksjoner; PRO og UTF for hele avløpsanlegget. Tiltaksklasse 1.

Med hjemmel i SAK 10 § 6-8 og Plan-og bygningsloven § 23-5 og § 23-6, gis personlig ansvarsrett til Øyvind Pedersen i følgende funksjon; SØK, ansvarlig søker.

Dersom arbeidet ikke er igangsatt senest 3 år etter at tillatelse er gitt, faller tillatelsen bort. Dette gjelder også dersom arbeidet innstilles i lengre tid enn 2 år.

Søknad om ferdigattest med kontrollærklering, sendes kommunen når arbeidet er utført.

Klageadgang

*Vedtaket kan påklages til **Kvæningen kommune**. Klagefristen er 3 uker regnet fra den dagen da brevet kom fram til påført adressat. Det er tilstrekkelig at klagen er postlagt innen fristens utløp.*

Klagen skal sendes skriftlig til den som har truffet vedtaket, angi vedtaket det klages over, den eller de endringer som ønskes, og de grunner du vil anføre for klagen. Dersom du klager så sent at det kan være uklart for oss om du har klaget i rett tid, bes du også oppgi når denne melding kommer frem.

Med hilsen

Jan Inge Karlsen
Avdelingsingeniør bygg
jan.inge.karlsen@kvanangen.kommune.no
Direkte innvalg: 77778810
Mobil:40405620

Kopi til:
JOWA Maskin AS

9151 STORSLETT



Kvæningen kommune

Teknisk/Næringsavdelingen

Telenor ASA Att Arne Kollbye J5D
Postboks 800
1360 FORNEBU

Delegert vedtak Kvæningen Delegert Teknisk utvalg - nr. 29/14

Deres ref:	Vår ref:	Løpenr.	Arkivkode	Dato
	2014/1468-2	16798/2014	L42	25.04.2014

Søknad om fritak for søknadsplikt basestasjon.1943/8/10

Saksopplysninger/Vurderinger:

Telenor søker om fritak om søknadsplikt i forbindelse med utskifting av antennemast på eiendommen 8/10 i Jøkelfjord. Den nye masten vil være 5,5 meter høyere som den eksisterende og er i forbindelse med utbygging av Nødnett. Nødnett er et digitalt, avlytningssikret sambandsnett for nødnetene brann, helse, og politi, samt andre aktører med et nød- og beredskapsansvar.

Tiltaket er ved siden av eksisterende mast og vil ikke gi en liten økning av benyttet areal på bakken.

Nødnett bygges på vegne av staten og dette prosjektet bidrar til å nå nasjonale mål om bedre trygghet i krisesituasjoner.

Vedtak:

Med hjemmel i Plan-og bygningsloven § 20-4 og SAK 10 § 4-3 fritas Telenor for søknadsplikt i forbindelse med utskifting av mast på eiendommen 8/10 i Jøkelfjord, i Kvæningen kommune.


Klageadgang

*Vedtaket kan påklages til **Kvæningen kommune**. Klagefristen er 3 uker regnet fra den dagen da brevet kom fram til påført adressat. Det er tilstrekkelig at klagen er postlagt innen fristens utløp.*

Klagen skal sendes skriftlig til den som har truffet vedtaket, angi vedtaket det klages over, den eller de endringer som ønskes, og de grunner du vil anføre for klagen. Dersom du klager så sent at det kan være uklart for oss om du har klaget i rett tid, bes du også oppgi når denne melding kommer frem.

Med hilsen

Jan Inge Karlsen
elingsingenør bygg
jan.inge.karlsen@kvanangen.kommune
Direkte innvalg: 7778841
Mobil: 40405620



Kvæningen kommune

Teknisk/Næringsavdelingen

Arnt Jostein Berg
Lars Hallens veg 14
9180 SKJERVØY

Delegert vedtak Kvæningen Delegert Teknisk utvalg - nr. 35/14

Deres ref:	Vår ref:	Løpenr.	Arkivkode	Dato
	2014/261-5	19448/2014	L42	02.06.2014

Søknad om tillatelse til tiltak 1943/29/9

Saksopplysninger:

Iverbakken hytteforening v/Arnt Jostein Berg søker om tillatelse til utsetting av flytebrygge, innenfor kommunal eid molo i Kjøllefjord. Det søkes også om tillatelse til å sette opp et lagerhus på 15m² på området. Det skal avsettes plass til 12 båter.

Vurderinger:

Iverbakken hytteområde søkte om å få disponere areal til flytebrygge i 2010. Saken ble behandlet i Formannskapet 27.01.2010, med vedtak om at de fikk disponere sjøareal for flytebrygge med inntil 12 båter, samt at de fikk disponere et område for å sette opp et lagerbygg på 15m². Saken ble ikke fullført da og det er derfor sendt inn en ny søknad.

Tillatelsen ble gitt med forbehold om at flytebryggen ikke måtte være til hinder for eventuelle fiskere og bruken av denne som eventuell nødhavn. Det måtte også tilrettelegges for gjesteplasser i havnen.

I forbindelse med behandlingen da, så ble saken sendt på høring til Badderer Grendeutvalg, Grendeutvalget i Kjækan og Kvænangsbotn og Indre Kvæningen Fiskarlag. Merknader som framkom da ble ivaretatt gjennom det fattede vedtaket. Saken sendes derfor ikke på ny høring.

Kvæningen kommune har grunneiererklæring som omfatter rett til molo, areal ved landfeste, rett til å sette opp et bygg og veirett i tilknytning til moloen.

For å ivareta en eventuell etterspørsel i fra lokalbefolkningen om båtplass, samt en gjesteplass, så vil 4 plasser være disponibel for dette formålet. Dette til en utleiepris på 900,- kr pr. meter. Dette er samme pris som i Badderer havn. Det vil fortsatt være plass for eventuelle fortøyninger i havna.

Postadresse:
kommunehuset
9161 Burfjord
E-post: post@kvanangen.kommune.no

Besøksadresse:
kommunehuset

Internett:
www.kvanangen.kommune.no

Telefon: 7778840
Telefaks: 7778807

Organisasjonsnr: 940331102

Bruken av havna i Kjøllefjord er i dag svært liten. Dette gjelder både fiske og fritidsbåter. Kommunen ser det som positivt at området ved moloen blir benyttet. Det søkes også om veirett ned til havnen. Dette anses ikke som nødvendig, da kommunen har dette for allmenn benyttelse i sin avtale med grunneier.

Vedtak:

Kvænangen kommune gir Iverbakken hytteforening V/Arnt Jostein Berg tillatelse til å disponere Kjøllefjord molo for utsett av flytebrygge for inntil 12 båtplasser, samt disponere et område for oppføring av lagerbygg på 15m².

Tillatelsen gis med følgende forbehold/avtale

- **Fiskerne i Kvænangen må kunne få bruke moloen som tidligere.**
- **Flytebryggen må ikke være til hinder for eventuelle fiskere og bruken av denne som nødhavn.**
- **Det avsettes 4 båtplasser disponibel for lokalbefolkningen. Leiepris på kr 900,- pr.meter. Kan reguleres etter leiepris i Badderen Havn.**
- **Eventuelle skader på molo, forårsaket av flytebrygge/fortøyninger skal utbedres av de som til enhver tid eier flytebryggen.**
- **Iverbakken hytteforening kan disponere plass for flytebrygge/lagerhus inntil 15 år. Avtalen utløper da uten forutgående oppsigelse. Avtalen gjelder i fra vedtaksdato og med en oppsigelsestid på 2 år. Det gis mulighet for forlengelse av avtalen.**
- **Som motytelse for benyttelse av området skal Iverbakken hytteforening stå for nødvendig vedlikehold av veien og moloområdet. Veien er i dag kjørbær og dagens standard skal være gjeldende.**
- **Det skal sendes inn navn på ansvarlig kontaktperson. Ved endringer skal det sendes melding til kommunen.**

Saksopplysninger:

Iverbakken hytteforening V/Arnt Jostein Berg søker om tillatelse til utsetting av flytebrygge innenfor moloen i Kjøllefjord. De har fått tillatelse i fra kommunen, til disponering av molo området til dette formålet.

Flytebrygga vil ha en total lengde på 30 meter og en bredde på 2 meter. Det skal være utriggere på den ene siden. Flytebrygga skal knyttes til eksisterende steinfyllingsmolo og det vil derfor ikke gjøres noen tiltak på land.

Tiltaket berører § 1-8 i Plan-og bygningsloven. Forbud mot tiltak mv. Langs sjø og vassdrag. Det søkes om dispensasjon for tiltaket. Saken skal behandles etter Plan-og bygningsloven og Havne-og farvannsloven.

Vurderinger/begrunnelse for vedtaket

Nabovarsling:

Naboer er varslet iht.pbl § 21-3 og SAK 10 § 5-2. Ingen merknader er framkommet.

Sikringstiltak ved byggearbeid:

Det vises til bestemmelsene i PBL § 28-2

Ansvarsrett:

Arnt Jostein Berg søker om ansvarsrett som ansvarlig søker, prosjektering av flytebrygga og fortøyninger, samt utsetting av disse. Tiltaksklasse 1. Han viser til lang erfaring som teknisk leder for Arnøy Laks.

Dispensasjoner:

Det må innvilges dispensasjon i fra § 1-8 i Plan-og bygningsloven. Forbud mot tiltak mv. langs sjø og vassdrag. Kommunen kan ikke se at det er forhold omkring søknaden som kan være til hinder for en slik dispensasjon. Tiltaket vil ikke føre til nye større tiltak på land, da flytebrygga skal knyttes til eksisterende molo. Området har vært brukt til dette formålet siden 1975.

Naturmangfold:

Alle tiltak må vurderes opp mot naturmangfoldloven.

I lovens § 1 heter det: «Lovens formål er at naturen og dens biologiske, landskapsmessige og geologiske mangfold og økologiske prosesser tas vare på ved bærekraftig bruk og vern, også slik at den gir grunnlag for menneskenes virksomhet, kultur, helse og trivsel, nå og i fremtiden, også som grunnlag for Samisk kultur.»

Dette vil si at når natur er berørt skal formålet og forvaltningsformålet i denne lov vurderes.

Reglene for bærekraftig bruk og vern av naturen skal være førende. Prinsippene i

§§ 8-12 skal vurderes vedrørende naturmangfoldet, dvs. biologisk mangfold, landskap og geologi og vurderingen skal fremgå i fremstillingen av saken.

Kommunen har sjekket ut naturbasen,(www.miljostatus.no). Det er ikke registrert noe spesielt med tanke på registrerte verneområder, viktige naturtyper eller andre registreringer i nærområdet. Videre har kommunen også sjekket artsdatabankens karttjenester. Det er ingen registreringer av arter som er kritisk truet, sterkt truet, sårbar, nært truet eller rødlistearter i dette området. Søknaden om utsetting av flytebrygga er vurdert opp i mot naturmangfoldloven, og etter en helhetsvurdering og sjekk av karttjenestene som eksisterer for området, så mener man å ha et godt kunnskapsgrunnlag, for å si at denne søknaden ivaretar lovens formål.

Reindrift:

Ikke relevant i forbindelse med søknaden

Kultur-og fornminner:

Kommunen har sjekket karttjenesten for kulturminner. (www.kulturminnesøk.no). Det viser at det ikke er registrerte kulturminner i nærliggende område.

Dersom det i forbindelse med tiltaket, kommer fram gjenstander eller andre levninger, som viser eldre aktivitet i området, må arbeidet stanses og melding sendes Sametinget og Kulturetaten, Troms Fylkeskommune omgående. Jfr. kulturminnelovens § 8 andre ledd.

(pbl § 21-5,SAK 10 § 6-2).

Avfall:

Tiltak etter Plan-og bygningsloven Kap. 20,skal tilfredsstillende krav til forsvarlig avfallshåndtering. Alt av avfall som tiltaket generer, og som ikke gjenbrukes i egen virksomhet, skal leveres til mottak godkjent av forurensningsmyndighetene. TEK 10 § 9.

Havne og farvannsloven, alminnelige vilkår i forbindelse med flytebryggen:

Tiltaket skal utføres som beskrevet i tillatelsen og vist på tegning/kartutsnitt, samt etter avtale bestemt på befaring. Det må ikke foretas endringer uten at dette på forhånd er godkjent av Kvæningen kommune.

***Begrunnelse:** Endringer kan medføre annen virkning i farvannet enn det som er vurdert i forbindelse med tillatelsen.*

Eventuelt erstatningsansvar som følge av tiltaket påhviler tiltakshaver.

***Begrunnelse:** Det er tiltakshaveren som får fordelene av tillatelsen. Skulle tiltaket føre til skade, er det naturlig at tiltakshaveren bærer utgiftene.*

Flytebrygga må ha tilstrekkelig solid utførelse og fortøyes/forankres på en slik måte at konstruksjonen ikke hindrer eller skader annen trafikk på sjøen, samt at avdrift unngås. Forankringstauene skal være nedsenket.

***Begrunnelse:** Ferdsel og sikkerhetsmessige hensyn.*

Flytebrygga skal være tilstrekkelig belyst, og lyset skal innrettes slik at det ikke virker blendende på eventuelle sjøfarende.

***Begrunnelse;** Ferdsel og sikkerhetsmessige tilsyn.*

Tiltakshaver skal sende inn melding vedlagt kart der tiltaket er nøyaktig inntegnet med posisjoner oppgitt i WGS 84, til Efs/Statens kartverk sjø, Postboks 60,4001 Stavanger. Dette skal gjøres umiddelbart etter at tiltaket er ferdigstilt. Kopi av melding skal sendes Kvæningen kommune og Kystverket Troms og Finnmark.

***Begrunnelse:** Ferdsels- og sikkerhetsmessige hensyn for de sjøfarende, for ajourhold og oppdatering av sjøkartene og for kunngjøring i « Etterretninger for sjøfarende».*

Vedtak:

Med hjemmel i Plan-og bygningslovens § 19-2 gis dispensasjon i fra Plan-og bygningslovens § 1-8,forbud mot tiltak mv. langs sjø og vassdrag for utsetting av flytebrygge og oppsett av lagerhus.

Med hjemmel i Plan-og bygningsloven § 20-1, gis Iverbakken hytteforening byggetillatelse for oppføring av flytebrygge og lagerhus på eiendommen 29/9 i Kjøllefjord Tiltaksklasse 1.

Med hjemmel i Plan-og bygningsloven § 23-8 og Byggesaksforskriften § 6-8 gis Arnt Jostein Berg ansvarsrett som selvbygger for flytebrygge; SØK og PRO, flytebrygge og fortøyninger. UTF; utsetting av fortøyninger og flytebrygge. Tiltaksklasse 1.

Med hjemmel i havne-og farvannsloven § 29 gis tillatelsen med følgende vilkår:

- Tiltaket skal utføres som beskrevet i tillatelsen og vist i vedlagte tegning og kartutsnitt. Det må ikke foretas endringer uten at dette på forhånd er godkjent av kommunen.
- Eventuelt erstatningsansvar som følge av tiltaket påhviler tiltakshaveren.
- Flytebrygga må ha tilstrekkelig solid utførelse og fortøyes/ forankres på en slik måte at konstruksjonen ikke hindrer eller skader annen sjøveis trafikk, samt at avdrift unngås. Tiltakshaver er ansvarlig for nødvendig vedlikehold etter at bølgedemperen er tatt i bruk.
- Flytebrygga skal være tilstrekkelig belyst, og lyset skal innrettes på en slik måte at det ikke virker blendende på de sjøfarende.
- Tiltakshaver skal sende inn melding vedlagt kart der tiltaket er nøyaktig inntegnet med posisjoner oppgitt i WGS 84, til Efs/ Statens Kartverk Sjø, Postboks 60, 4001 Stavanger, umiddelbart etter at tiltaket er ferdigstilt. Tiltaket kan ikke tas i bruk før slik melding er sendt. Kopi av meldingen skal samtidig sendes Kystverket Troms og Finnmark og Kvæningen kommune.
- Flytebrygga må forankres/fortøyes forsvarlig slik at det ikke driver av og blir til fare for den alminnelige ferdsel. Forankringstauene skal være nedsenket.

Det gjøres for øvrig oppmerksom på at havne og farvannsloven § 26 stiller nærmere krav til tiltaket som tiltakshaver selv har ansvaret for å oppfylle.

Dokumentasjon ved tilsyn:

Kopi av denne tillatelse sammen med beskrivelse av tiltaket, godkjent situasjonsplan for plassering, tegninger og ansvarsretter, skal være tilgjengelig på byggeplassen.

Anmodning om ferdigattest:

Ved anmodning om ferdigattest, skal det sendes inn dokumentasjon for at slutt kontrollen ikke har avdekket feil eller mangler som hindrer ferdigattest, jf. pbl § 21-10 og SAK 10§ 8-1.

Ved endringer som ikke krever egen søknad i forhold til tillatelsen, skal det innsendes oppdatert situasjonsplan og tegninger samt underretning om tiltakets plassering.

Bortfall av tillatelse:

Er tiltaket ikke satt i gang senest innen 3 år etter at tillatelse er gitt, faller den bort. Det samme gjelder hvis tiltaket innstilles i lengre tid enn 2 år. I henhold til å havne og farvannsloven § 31, kan fristen forlenges en gang med inntil 3 år.

Klageadgang

*Vedtaket kan påklages til **Kvæningen kommune**. Klagefristen er 3 uker regnet fra den dagen da brevet kom fram til påført adressat. Det er tilstrekkelig at klagen er postlagt innen fristens utløp.*

Klagen skal sendes skriftlig til den som har truffet vedtaket, angi vedtaket det klages over, den eller de endringer som ønskes, og de grunner du vil anføre for klagen. Dersom du klager så sent at det kan være uklart for oss om du har klaget i rett tid, bes du også oppgi når denne melding kommer frem.

Med hilsen

Jan Inge Karlsen
Avdelingsingeniør bygg
jan.inge.karlsen@kvanangen.kommune.no
Direkte innvalg:77778841
Mobil:40405620

Vedlegg:

Utdrag i fra Havne-og farvannsloven § 26,§29 og § 31.

LOV 2009-04-17 nr 19: Lov om havner og farvann (havne- og farvannsloven).

§ 26. Almennelike krav til tiltak

Tiltak som krever tillatelse etter dette kapitlet, skal planlegges, gjennomføres, drives og vedlikeholdes slik at hensynet til god fremkommelighet og trygg ferdsel i farvannet samt hensynet til liv og helse, miljø og materielle verdier, blir ivaretatt på en forsvarlig måte.

Departementet kan i forskrift fastsette nærmere krav til planlegging, gjennomføring, drift og vedlikehold av tiltak.

Departementet kan i forskrift gi regler om minste tillatte avstand i høyde, bredde eller dybde for tiltak som kan innskrenke farledene

§ 29. Vilkår i tillatelse

Ved fastsettelsen av vilkår i enkeltvedtak etter dette kapitlet skal det legges vekt på hensynet til god fremkommelighet og trygg ferdsel i farvannet, hensynet til andre næringer, samt hensynet til liv og helse, miljø og materielle verdier. Det kan bl.a. settes vilkår om

- a) undersøkelser, herunder om virkninger av tiltaket,
- b) utførelse, herunder utstyr og dimensjonering,
- c) tidsbegrensning,
- d) bruk,
- e) vedlikehold,
- f) miljøovervåkning,
- g) fjerning og opprydding.

Vedtaket kan fastsette at den som får en tillatelse, eller den i hvis interesse et vedtak blir truffet, skal dekke utgiftene til å oppfylle vilkår nevnt i første ledd. I tillatelse til tiltak som kan volde vesentlig ulempe for annen bruk og utnytting av farvannet, kan det settes som vilkår at tiltakshaveren skal legge til rette for slik bruk og utnytting annet sted, eller skal yte tilskudd for dette formål, eller at tiltakshaveren uten hensyn til skyld skal erstatte skade på og tap av redskap og utstyr mv. som benyttes i annen næringsvirksomhet i farvannet, for eksempel fiskeredskap. Erstatningsansvaret kan lempes eller falle bort dersom tiltakshaveren godtgjør at skaden skyldes grov uaktsomhet fra skadelidte.

§ 31. Bortfall av tillatelse

En tillatelse faller bort hvis arbeidet med et tiltak ikke er satt i gang senest tre år etter at tillatelsen ble gitt. Det samme gjelder hvis arbeidet med tiltaket blir innstilt i mer enn to år. Den myndighet som har gitt tillatelsen, kan forlenge fristen én gang med inntil tre år.



Kvæningen kommune

Teknisk/Næringsavdelingen

Lemcon Norge AS V/Ola Lien Zetlitz
Båtmannsgata 4
7042 TRONDHEIM

Delegert vedtak Kvæningen Delegert Teknisk utvalg - nr. 38/14

Deres ref:	Vår ref:	Løpenr.	Arkivkode	Dato
	2014/1671-2	20863/2014	L42	22.05.2014

1943/33/1. Søknad om fritak for søknadsplikt, mast nødnett.

Saksopplysninger/vurderinger:

Lemcon Norge As søker om fritak om søknadsplikt i forbindelse med utskifting av antennemast, på eiendommen 33/1 i Kvæningsbotn. Den gamle masten er på 15 meter. Den nye vil være på 18 meter. Utskiftingen er i forbindelse med utbygging av Nødnett. Nødnett er et digitalt, avlytningssikkert sambandsnett for nødetatene brann, helse, og politi, samt andre aktører med et nød- og beredskapsansvar. Nødnett bygges på vegne av staten og dette prosjektet bidrar til å nå nasjonale mål om bedre trygghet i krisesituasjoner.

Tiltaket er på samme tomt og vil ikke gi en økning av benyttet areal på bakken. Tiltaket vil gi en 3 meter høyere mast.

Vedtak:

Med hjemmel i Plan-og bygningsloven § 20-4 og SAK 10 § 4-3 fritas Lemcon Norge As for søknadsplikt i forbindelse med utskifting av mast på eiendommen 33/1, i Kvæningsbotn. Kvæningen kommune.

Klageadgang

*Vedtaket kan påklages til **Kvæningen kommune**. Klagefristen er 3 uker regnet fra den dagen da brevet kom fram til påført adressat. Det er tilstrekkelig at klagen er postlagt innen fristens utløp.*

Klagen skal sendes skriftlig til den som har truffet vedtaket, angi vedtaket det klages over, den eller de endringer som ønskes, og de grunner du vil anføre for klagen. Dersom du klager så sent at det kan være uklart for oss om du har klaget i rett tid, bes du også oppgi når denne melding kommer frem.

Postadresse:
kommunehuset
9161 Burfjord
E-post: post@kvanangen.kommune.no

Besøksadresse:
kommunehuset
Internett:
www.kvanangen.kommune.no

Telefon: 77778840
Telefaks: 77778807

Organisasjonsnr: 940331102

Med hilsen

Jan Inge Karlsen
Avdelingsingeniør bygg
jan.inge.karlsen@kvanangen.kommune.no
Direkte innvalg: 77778841
Mobil: 40405620



Kvæningen kommune

Kvæningen brannvesen

Coop Marked

9161 BURFJORD

Delegert vedtak Kvæningen Delegert Teknisk utvalg - nr. 40/14

Deres ref:	Vår ref:	Løpenr.	Arkivkode	Dato
	2012/776-23	20986/2014	M77	22.05.2014

Søknad om tillatelse til handel med pyroteknisk vare

Saksopplysninger:

Jfr. Forskrift av 26.juni 2002 om håndtering av eksplosjonsfarlig stoff § 2-11 og Kap.9
Samt veiledning til forskrift om håndtering av eksplosjonsfarlig stoff.

Vurderinger:

Søknad om tillatelse til oppbevaring/ handel med pyroteknisk vare i perioden 27.-31.desember 2014 Innvilges.

Vedtak:

Søknad om tillatelse til oppbevaring/ handel med pyroteknisk vare i perioden 27.-31.desember 2014 Innvilges.


Klageadgang

Vedtaket kan påklages til Fylkesmannen. Klagefristen er 3 uker regnet fra den dagen da brevet kom fram til påført adressat. Det er tilstrekkelig at klagen er postlagt innen fristens utløp.

Klagen skal sendes skriftlig til den som har truffet vedtaket, angi vedtaket det klages over, den eller de endringer som ønskes, og de grunner du vil anføre for klagen. Dersom du klager så sent at det kan være uklart for oss om du har klaget i rett tid, bes du også oppgi når denne melding kommer frem.

Med hilsen

Nils Arnold Nilsen
Brannsjef

 KVÆNANGEN KOMMUNE POSTKOTTAK
30 APR 2014
Til behandling: _____
Saksbehandler: <i>NLS</i>
Til orientering: _____
Gradering: _____

Søknad om tillatelse til handel med pyroteknisk vare til kommunen

Kommune:

Kvænangen

For søknad om tillatelse til handel med pyroteknisk vare skal saksbehandlingsfristen som nevnt i tjenesteloven § 11 første ledd være 2 måneder. Søknaden sendes det lokale brannvesen, og må være innsendt innen 1.mai i salgsåret. Salg til forbruker er kun tillatt i tiden 27. – 31. desember.

Opplysninger fra søker:


- 1) Forretningens navn: Materialhandelen AS
- 2) Forretningens adresse: 9161 Burfjord
- Forretningens telefonnr. 777 68 104 4) E – post kaarc@materialhandelen.org
- 5) Ansvarshavende (særskillt utpekt person) *Fred Einar Fossum*
(må fysisk være tilstede i handelslokalet eller på salgsstedet) (handlissertifikatsnr fra NBF)
- 6) Stedfortreder _____
(må fysisk være tilstede ved ansvarshavendes fravær) (handlissertifikatsnr fra NBF)
- 7) Varetype (Fyrverkeri-klasse) *1/1 1/1 1/1*
- 8) Maksimum vekt Brutto: _____ Netto: 250
- 9) Oppbevaringsmåte *container og i god luger*
- 10) Salgssted Se vedlegg
(Dette vises også med skisse på side 2)
- 11) Dersom søker ikke har handelssertifikat må kvittering for kurspåmelding hos NBF Vedlegg nr: _____
vedlegges
- 12) Firmaattest fra Foretaksregisteret vedlegges Vedlegg nr: _____
- 3) Ny søknad (sett kryss) Fornyet søknad (sett kryss)
- 14) Søkers vareleverandør *Andy Engros AS*
Fred Einar Fossum
Søkers underskrift og stempel
-BYGGFORSLIT
-MATERIALHANDELSEN //
9161 BURFJORD
777 68 104 Fax 77 76 81 00
Org.nr. 976 001 400

For tillatelsen gjelder følgende vilkår, jfr. Forskrift av 26. juni 2002 om håndtering av eksplosjonsfarlig stoff § 9-1:

Søknad innvilget den _____ av _____

Tillatelsen er gyldig til _____

*NBF står for Norsk brannvernforening



Kvæningen kommune

Kvæningen brannvesen

Super Service - Bjørnar Boberg

9161 BURFJORD

Delegert vedtak Kvæningen Delegert Teknisk utvalg - nr. 43/14

Deres ref:	Vår ref:	Løpenr.	Arkivkode	Dato
	2012/776-26	21014/2014	M77	23.05.2014

Søknad om tillatelse til handel med pyroteknisk vare

Saksopplysninger:

Jfr. Forskrift av 26.juni 2002 om håndtering av eksplosjonsfarlig stoff § 2-11 og Kap.9
Samt veiledning til forskrift om håndtering av eksplosjonsfarlig stoff.

Vurderinger:

Søknad om tillatelse til oppbevaring/ handel med pyroteknisk vare.

Vedtak:

Søknad om tillatelse til oppbevaring/ handel med pyroteknisk vare i perioden 27.-31. desember
2014 Innvilges.


Klageadgang

Vedtaket kan påklages til Fylkesmannen. Klagefristen er 3 uker regnet fra den dagen da brevet kom fram til påført adressat. Det er tilstrekkelig at klagen er postlagt innen fristens utløp.

Klagen skal sendes skriftlig til den som har truffet vedtaket, angi vedtaket det klages over, den eller de endringer som ønskes, og de grunner du vil anføre for klagen. Dersom du klager så sent at det kan være uklart for oss om du har klaget i rett tid, bes du også oppgi når denne melding kommer frem.

Med hilsen

Nils Arnold Nilsen
Brannsjef



Kvæningen kommune

Teknisk/Næringsavdelingen

NGU
Postboks 6315
7491 TRONDHEIM

Delegert vedtak Kvæningen Delegert Teknisk utvalg - nr. 45/14

Deres ref:	Vår ref:	Løpenr.	Arkivkode	Dato
	2012/3300-8	21168/2014	K01	25.05.2014

Dispensasjon fra lov om motorferdsel i utmark i forbindelse med landingstillatelse med helikopter

Saksopplysninger:

Norges Vassdrag- og energidirektorat (NVE) har det overordna ansvaret for statlige forvaltningsoppgaver innen forebygging av skredulykker. På oppdrag fra NVE utfører Norges Geologiske Undersøkelse (NGU) kartleggingen av store fjellskred og ustabile fjellpartier i Norge. Dette kartleggingsarbeidet pågår i hele landet etter en vedtatt kartleggingsplan. Kartleggingen av ustabile fjellpartier og store fjellskred foregår primært i høytliggende fjellområder, og inkluderer geologisk feltbefaring og installering/måling av GPS-punkter i potensielt ustabile fjellparti. Det blir i den forbindelse benyttet helikopter til frakting av utstyr og personell.

NGU skal foreta målinger i Kvæningen i tidsrommet 04.08.2014 til 15.08.2014. NGU vil begrense flyvingen mest mulig og den vil bli utført så skånsomt som mulig. De utvalgte fjellpartiene i Kvæningen er Låvan, Tjørnatinden og Dusnjarga. Dersom de under flyvingen også identifiserer nye fjellpartier som ikke er avmerket vil det kunne være aktuelt å sette ned helikopteret i disse områdene også for å foreta datainnsamling. Værforhold og andre faktorer gjør at det er noe vanskelig å lage en mer detaljert landingsplan med tidsrom.

Søknaden skal behandles etter motorferdsellovens § 6 hvor det heter at "Når særlige grunner foreligger, kan kommunen gi tillatelse til bruk av motorfartøy eller luftfartøy som ellers ikke kan finne sted etter denne lov eller hjemmel i loven. Tillatelsen etter første ledd kan gis for bestemte høve eller for bestemte tidsrom. Kommunen kan sette vilkår for tillatelsen."

Det skal foretas en konkret og grundig vurdering av hver enkelt søknad. Det er bare adgang til å gi dispensasjon i spesielle tilfeller, jf begrepet "særlige grunner". Ved vurderingen av om særlige

grunner foreligger, vil det være av betydning om motorferdselen er nødvendig og har et nytteformål, eller bærer preg av unødvendig kjøring eller fornøyleskjøring. Er kravet særlige grunner oppfylt, vil det bero på et fritt forvaltningsmessig skjønn om det skal gis tillatelse.

Alle tiltak må vurderes opp mot naturmangfoldloven av 1.7.2009. I naturmangfoldlovens § 1 heter det: *"Lovens formål er at naturen og den biologiske, landskapsmessige og geologiske mangfold og økologiske prosesser tas vare på ved bærekraftig bruk og vern, også slik at den gir grunnlag for menneskenes virksomhet, kultur, helse og trivsel nå og i fremtiden, også som grunnlag for samisk kultur."*

I lovens § 4 om forvaltningsmål for naturtyper og økosystemer heter det: *"Målet er at mangfoldet av naturtyper ivaretas innenfor deres naturlige utbredelsesområde og med det artsmangfoldet og de økologiske prosesser som kjennetegner den enkelte naturtype. Målet er også at økosystemets funksjoner, struktur og produktivitet ivaretas så langt de anses rimelige."*

I lovens § 7 som omhandler prinsipper i offentlig beslutningstaking i §§ 8 til 12 fremgår det følgende: *"Prinsippene i §§ 8-12 skal legges til grunn som retningslinjer ved utøving av offentlig myndighet, herunder når et forvaltningsorgan tildeler tilskudd og ved forvaltning av fast eiendom. Vurderingen etter første punktum skal fremgå av beslutningen."*

Dette vil si at når natur er berørt skal formålet og forvaltningsmålet i denne lov vurderes. Reglene for bærekraftig bruk og vern av naturen skal være førende. Prinsippene i §§ 8-12 skal vurderes vedrørende naturmangfoldet, dvs biologisk mangfold, landskap og geologi, og vurderingen skal fremgå i fremstillingen av saken.

Vurderinger:

Bruk av helikopter til et slikt formål anses å ha et nytteformål og det bærer ikke preg av unødvendig bruk eller kan karakteriseres som fornøyleskjøring. Skadene ved bruk av helikopter til slikt formål i en så begrenset periode og omfang anses å være minimale. Det kan være en del rein i enkelte av de aktuelle områdene slik at det må vises hensyn til dette under flyving og landing.

Kunnskapsgrunnlaget i forhold til naturmangfoldlovens § 8.

Kommunen har sjekket ut naturbasen for de aktuelle områdene. Her er ingen registrerte verneområder, viktige naturtyper eller andre registreringer som skulle være til hinder for å kunne gi dispensasjon. Helikopterlanding gir ingen skade på vegetasjon, men NGU anbefales å begrense flyvingen til et minimum i forhold til at det kan være rein i noen av områdene. I noen av områdene er det også attraktive turområder slik at støy fra helikopter kan for noen oppleves som negativt, men det er et så beskjedent omfang og av samfunnsmessig stor betydning slik at friluftslivet må vike for andre interesser i en kort periode.

Kommunen har også sjekket ut artsdatabankens karttjenester for de aktuelle områdene. Her er det ingen registreringer av arter som er kritisk truet, sterkt truet, sårbare, nært truet eller rødlistearter. Det er for øvrig lite vilt i områdene, men det kan være noe rein i enkelte av områdene. Ut fra dette vurderer kommunen at man har et godt kunnskapsgrunnlag for å kunne behandle denne søknaden. Fordi dette er et tiltak av begrenset varighet mener vi at det ikke er nødvendig å innhente ny kunnskap.

Føre-var-prinsippet i forhold til naturmangfoldlovens § 9.

Kommunen vurderer kunnskapsgrunnlaget i henhold til naturmangfoldlovens § 8 som tilstrekkelig i forhold til risiko for skade på naturmangfoldet. Her er det snakk om helikopterbruk i en kort og begrenset periode. Ut fra dette mener vi at vi har nødvendig kunnskap for å fatte avgjørelse i saken, og at det derfor ikke er nødvendig å benytte føre-var-prinsippet i naturmangfoldlovens § 9.

Økosystemtilnærming og samlet belastning i forhold til naturmangfoldlovens § 10.

Generelt i utmark er det et mål å holde motorferdselen på et lavt nivå. Før kommunen kan gi tillatelse til motorferdsel må vi vurdere det reelle behovet for transport dere søker tillatelse til. Prinsippet i naturmangfoldlovens § 10 innebærer også at kommunen som forvaltningsmyndighet ikke bare skal vurdere virkningen av en enkelt tillatelse til landing i utmark, men virkningen av alle tillatelser i et område skal vurderes samlet.

Det er i søknaden bedt om tillatelse til landing med helikopter i perioden 4.8 – 15.8 og at flyvingen skal begrenses mest mulig og bli utført så skånsomt som mulig. Kommunen har vurdert at bruk av helikopter for å overvåke og måle de antatt ustabile fjellpartiene er den eneste måten dette kan gjennomføres på. Landing i utmark med helikopter vil ikke gjøre terrenginngrep. NGU har en klar strategi på at flyvingen skal begrenses mest mulig og skje så skånsomt som mulig. Ut fra dette, samt den begrensede periode og omfang av områder det skal flys i, anser ikke kommunen at en samlet belastning i denne forbindelse ikke har stor påvirkning på økosystemene.

Kostnadene ved miljøforringelse og miljøforsvarlige teknikker og driftsmetoder i henhold til §§ 11 og 12 i naturmangfoldloven.

NGU skal benytte helikopter i forbindelse med overvåkingen og målingene. Dette er den eneste og mest fornuftige transporten i disse forholdsvis utilgjengelige områdene. Helikopter skader heller ikke naturen slik som annen motorferdsel kan gjøre. Ut fra dette vurderer kommunen at tillatelsen ikke vil føre til vesentlig miljøforringelse i områdene. NGU bør imidlertid ta hensyn til evt rein i de deler av områdene der rein ferdes. Gjennom NGU sitt valg av transportmiddel og deres holdning til å begrense flyvingen mest mulig og så skånsomt som mulig mener kommunen at krav til miljøforsvarlige teknikker og driftsmetoder er ivaretatt.

Gjennom disse vurderingene etter naturmangfoldlovens er kravet til kunnskapsgrunnlaget (§8) oppfylt, og det er ikke behov for å benytte føre-var-prinsippet (§9). Gjennom vilkår satt av kommunen og de valg NGU selv har tatt med tanke på transporttype mener vi at krav til miljøforsvarlige teknikker og driftsmetoder er ivaretatt (§12).

Vedtak:

Med hjemmel i § 6 i motorferdselloven innvilges søknaden til NGU om tillatelse til landing med helikopter ihht landingsplanen i forbindelse med kartlegging og målinger av ustabile fjellsider.

Tillatelsen er vurdert opp mot prinsippene i naturmangfoldlovens §§ 8-12.

Med hjemmel i motorferdsellovens § 6, 2. ledd settes det som vilkår at landingen skal skje i perioden 04.08.2014 – 15.08.2014. Flyvingen i områdene skal begrenses til det høyst nødvendigste og skje aktsomt og hensynsfullt for å unngå skade på miljø og mennesker. Ved fare for skade på naturmangfoldet, eller forstyrrelse av dyreliv skal flyvingen og landingen avbrytes.


Klageadgang

*Vedtaket kan påklages til **Fylkesmannen i Troms**. Klagefristen er 3 uker regnet fra den dagen da brevet kom fram til påført adressat. Det er tilstrekkelig at klagen er postlagt innen fristens utløp.*

Klagen skal sendes skriftlig til den som har truffet vedtaket, angi vedtaket det klages over, den eller de endringer som ønskes, og de grunner du vil anføre for klagen. Dersom du klager så sent at det kan være uklart for oss om du har klaget i rett tid, bes du også oppgi når denne melding kommer frem.

Med hilsen

Trine Sølberg
konsulent



Kvæningen kommune

Teknisk/Næringsavdelingen

Jørgen Frantzen Kaasen

9161 BURFJORD

Delegert vedtak Kvæningen Delegert Teknisk utvalg - nr. 46/14

Deres ref:	Vår ref: 2013/3143-5	Løpenr. 21404/2014	Arkivkode L42	Dato 26.05.2014
-------------------	--------------------------------	------------------------------	-------------------------	---------------------------

1943/14/24-25. Søknad om utslippstillatelse

Saksopplysninger:

Jørgen F. Kaasen søker om utslippstillatelse for svartvann/sanitært avløpsvann. Dette i forbindelse med bygging av enebolig på eiendommen 14/24-25. Slamavskiller med infiltrasjon i grunnen.

Det søkes om følgende ansvarsretter:

Jonassen Bygg og Maskin As (org.nr 999584640), søker om ansvarsrett i følgende funksjoner; SØK, ansvarlig søker, UTF, ansvarlig utførende. Tiltaksklasse 1.

Jørgen Frantzen Kaasen søker om personlig ansvarsrett i følgende funksjoner PRO, hele avløpsanlegget. Tiltaksklasse 1.

Vurderinger:

Det er kommunalt vannledningsnett i området. Ett avløpsanlegg vurderes og ikke komme i konflikt med dette, eller andre interesser. Forholdene på stedet vurderes slik at slamavskiller og infiltrasjonsanlegg i grunnen, kan bygges i samsvar med; Retningslinjer for utforming og drift av separate infiltrasjonsanlegg.

Nabovarsel er sendt til berørte naboer, det er ikke framkommet merknader.

Nedgravd slamavskiller skal være på 4m³, dette er vurdert som tilstrekkelig for eneboligen.

Jørgen F. Kaasen søker som selvbygger av avløpsanlegget. Kunnskap/erfaring er dokumentert ved hjelp av Trygve Kaasen. Han har ADK1 sertifikat, han skal være med på utførelsen og kontrollere dette. Han har lagt ned flere infiltrasjonsanlegg.

Naturmangfold:

Alle tiltak må vurderes opp mot naturmangfoldloven.

I lovens § 1 heter det: «Lovens formål er at naturen og dens biologiske, landskapsmessige og geologiske mangfold og økologiske prosesser tas vare på ved bærekraftig bruk og vern, også slik at den gir grunnlag for menneskenes virksomhet, kultur, helse og trivsel, nå og i fremtiden, også som grunnlag for Samisk kultur.»

Dette vil si at når natur er berørt skal formålet og forvaltningsformålet i denne lov vurderes. Reglene for bærekraftig bruk og vern av naturen skal være førende. Prinsippene i §§ 8-12 skal vurderes vedrørende naturmangfoldet, dvs. biologisk mangfold, landskap og geologi og vurderingen skal fremgå i fremstillingen av saken.

Kommunen har sjekket ut naturbasen,(www.miljostatus.no). Det er ikke registrert noe spesielt med tanke på registrerte verneområder, viktige naturtyper eller andre registreringer i nærområdet. Videre har kommunen også sjekket artsdatabankens karttjenester. Det er ingen registreringer av arter som er kritisk truet, sterkt truet, sårbar, nært truet eller rødlistearter i dette området. Søknaden om utslippstillatelse er vurdert opp i mot naturmangfoldloven, og etter en helhetsvurdering og sjekk av karttjenestene som eksisterer for området, samt lokalkunnskap, mener man å ha et godt kunnskapsgrunnlag, for å si at denne søknaden ivaretar lovens formål

Kultur-og fornminner:

Kommunen har sjekket karttjenesten for kulturminner.(www.kulturminnesøk.no), det viser at det ikke er registrerte kulturminner i nærliggende område.

Dersom det under utgraving i marka kommer fram gjenstander eller andre levninger som viser eldre aktivitet i området, må arbeidet stanses og melding sendes Sametinget og Kulturetaten, Troms Fylkeskommune omgående. Jfr. kulturminnelovens § 8 andre ledd. (pbl § 21-5,SAK 10 § 6-2).

Vedtak:

Med hjemmel i Forurensningsloven § 12 gis Jørgen Frantzen Kaasen utslippstillatelse for sanitært avløpsvann/svartvann fra sin enebolig på eiendommen 14/24-25. Avløpet skal etableres og drives etter kravene i forurensningsforskriftens §§ 12-7 til 12-13.

Anlegget skal plasseres og utformes slik at det ikke kommer i konflikt med vannforsyningsanlegg eller andre interesser.

Det skal monteres slamavskiller og jordrenseanlegg i samsvar med Retningslinjer for utforming og drift av separate jordrenseanlegg.

Med hjemmel i Plan-og bygningsloven § 23-3 og SAK 10 § 9-1, gis Jonassen Bygg og Maskin As (org.nr 999584640), ansvarsrett i følgende funksjoner; SØK, ansvarlig søker, UTF, ansvarlig utførende. Tiltaksklasse 1.

Med hjemmel i SAK 10 § 6-8 og Plan-og bygningsloven § 23-5 og § 23-6, gis personlig ansvarsrett til Jørgen Frantzen Kaasen i følgende funksjoner; PRO, hele avløpsanlegget. Tiltaksklasse 1.

Dersom arbeidet ikke er igangsatt senest 3 år etter at tillatelse er gitt, faller tillatelsen bort. Dette gjelder også dersom arbeidet innstilles i lengre tid enn 2 år.

Søknad om ferdigattest med kontrollærklering, sendes kommunen når arbeidet er utført.

Klageadgang

*Vedtaket kan påklages til **Kvænangen kommune**. Klagefristen er 3 uker regnet fra den dagen da brevet kom fram til påført adressat. Det er tilstrekkelig at klagen er postlagt innen fristens utløp.*


Klagen skal sendes skriftlig til den som har truffet vedtaket, angi vedtaket det klages over, den eller de endringer som ønskes, og de grunner du vil anføre for klagen. Dersom du klager så sent at det kan være uklart for oss om du har klaget i rett tid, bes du også oppgi når denne melding kommer frem.

Med hilsen

Jan Inge Karlsen
Avdelingsingeniør bygg
jan.inge.karlsen@kvanangen.kommune.no
Direkte innvalg: 77778841
Mobil: 40405620

Kopi til:

Jonassen Bygg og Maskin AS	Stormoveien 20	9161	BURFJORD
Trygve Kaasen		9161	BURFJORD



Kvæningen kommune

Teknisk/Næringsavdelingen

Øyvind Boberg

9163 JØKELFJORD

Delegert vedtak Kvæningen Delegert Teknisk utvalg - nr. 47/14

Deres ref:	Vår ref: 2014/994-9	Løpenr.: 21863/2014	Arkivkode: L42	Dato: 28.05.2014
-------------------	-------------------------------	-------------------------------	--------------------------	----------------------------

Søknad om tillatelse til tiltak. Opparbeidelse av veg og tomt.1943/7/35

Saksopplysninger:

Johnny Mikkelsen søker om tillatelse til allerede opparbeidet vei og tomt på eiendommen 7/35 i Jøkelfjord. Dette ble gjort i 2013 og ble ikke omsøkt. Tomta skal brukes til fritidsbolig. Utførende for tiltaket var Øyvind Boberg (org.nr 995593769). Tiltaket blir nå omsøkt med Øyvind Boberg (org.nr 995593769), for funksjonene SØK, ansvarlig søker, PRO og UTF, grunnarbeid for vei og tomt. Tiltaksklasse 1.

Nabovarsling:

Naboer og gjenboere er varslet iht.pbl § 21-3 og SAK 10 § 5-2. Det ble varslet da fritidsboligen ble omsøkt. Ingen merknader er framkommet.

Sikringstiltak ved byggearbeid:

Det vises til bestemmelsene i PBL § 28-2

Ansvarsrett:

Foretak uten sentral godkjenning som søker om ansvarsrett, bekrefter ved søknad om lokal godkjenning at de oppfyller pbl. § 22-3 og SAK 10 §§ 10-1 og 10-2 til ansvarsrett for omsøkte fagområder.

Det er ansvarlig søkers ansvar å påse at alle fag er dekket med ansvarsrett før arbeidet igangsettes jf. pbl.§ 23-4

Byggegrunn/miljøforhold:

I henhold til søknad ansees byggegrunn sikret i hht. pbl § 28-1. Dette etter vurderinger av info fra Karttjenestene NGU/skrednett og løsmassekart (www.ngu.no).

Minner om krav om radonsperre mot grunnen i bygninger beregnet for varig opphold jfr. Byggeteknisk forskrift TEK 10§ 13-5

Atkomst/avkjørsel:

Eiendommen anses å være sikret lovlig atkomst i samsvar med Pbl. § 27-4.

Naturmangfold:

Alle tiltak må vurderes opp mot Naturmangfoldsloven.

I lovens § 1 heter det: «Lovens formål er at naturen og dens biologiske, landskapsmessige og geologiske mangfold og økologiske prosesser tas vare på ved bærekraftig bruk og vern, også slik at den gir grunnlag for menneskenes virksomhet, kultur, helse og trivsel, nå og i fremtiden, også som grunnlag for Samisk kultur.»

Dette vil si at når natur er berørt skal formålet og forvaltningsformålet i denne lov vurderes. Reglene for bærekraftig bruk og vern av naturen skal være førende. Prinsippene i §§ 8-12 skal vurderes vedrørende naturmangfoldet, dvs. biologisk mangfold, landskap og geologi og vurderingen skal fremgå i fremstillingen av saken.

Kommunen har sjekket ut naturbasen,(www.miljostatus.no). Det er ikke registrert noe spesielt med tanke på registrerte verneområder, viktige naturtyper eller andre registreringer i nærområdet. Videre har kommunen også sjekket artdatabankens karttjenester. Det er ingen registreringer av arter som er kritisk truet, strekt truet, sårbar, nært truet eller rødlistearter i dette området.

Søknaden om opparbeidelse av tomt er vurdert opp i mot naturmangfoldsloven, og etter en helhetsvurdering og sjekk av karttjenestene som eksisterer for området, samt lokalkunnskap, mener man å ha et godt kunnskapsgrunnlag, for å si at denne søknaden ivaretar lovens formål. Tiltaket er i et område med fritidsbebyggelse.

Avfall:

Tiltak etter Plan-og bygningsloven Kap. 20,skal tilfredsstillende krav til forsvarlig avfallshåndtering. Alt av avfall som tiltaket generer, og som ikke gjenbrukes i egen virksomhet, skal leveres til mottak godkjent av forurensningsmyndighetene. TEK 10 § 9.

Dokumentasjon ved tilsyn:

Kopi av denne tillatelse sammen med beskrivelse av tiltaket, godkjent situasjonsplan for plassering, tegninger og ansvarsretter, skal være tilgjengelig på byggeplassen.

Anmodning om ferdigattest:

Ved anmodning om ferdigattest, skal det sendes inn dokumentasjon for at slutt kontrollen ikke har avdekket feil eller mangler som hindrer ferdigattest, jf. pbl § 21-10 og SAK 10§ 8-1.

Ved endringer som ikke krever egen søknad i forhold til tillatelsen, skal det innsendes oppdatert situasjonsplan og tegninger samt underretning om tiltakets plassering.

Bortfall av tillatelse:

Er tiltaket ikke satt i gang senest innen 3 år etter at tillatelse er gitt, faller den bort. Det samme gjelder hvis tiltaket innstilles i lengre tid enn 2 år.

Vedtak:

Med hjemmel i Plan-og bygningsloven § 22-3 og SAK 10 § 9-2 gis, Øyvind Boberg, lokal godkjenning av foretak for ansvarsrett i følgende funksjoner; SØK, ansvarlig søker, PRO og UTF, grunnarbeid for vei og tomt. Tiltaksklasse 1.

Klageadgang

*Vedtaket kan påklages til **Kvænangen kommune**. Klagefristen er 3 uker regnet fra den dagen da brevet kom fram til påført adressat. Det er tilstrekkelig at klagen er postlagt innen fristens utløp.*

Klagen skal sendes skriftlig til den som har truffet vedtaket, angi vedtaket det klages over, den eller de endringer som ønskes, og de grunner du vil anføre for klagen. Dersom du klager så sent at det kan være uklart for oss om du har klaget i rett tid, bes du også oppgi når denne melding kommer frem.

Med hilsen

Jan Inge Karlsen
Avdelingsingeniør bygg
jan.inge.karlsen@kvanangen.kommune.no
Direkte innvalg: 77778841
Mobil: 40405620

Kopi til:
Johnny Mikkelsen Killiveien 58 9518 ALTA



Kvæningen kommune

Teknisk/Næringsavdelingen

Kvæningen Kommune

9161 BURFJORD

Delegert vedtak Kvæningen Delegert Teknisk utvalg - nr. 26/14

Deres ref:	Vår ref:	Løpenr.	Arkivkode	Dato
	2014/1377-2	16445/2014	L42	23.04.2014

1943/1/3. Søknad om tillatelse til tiltak. Kaldlager.

Saksopplysninger:

Kvæningen kommune søker om byggetillatelse for oppføring av et kaldlager. Dette som tilbygg på Seglvik Fiskemottakstasjon, på eiendommen 1/3 i Seglvik. Tilbygget har et BYA på 75m² og blir på eksisterende kommunal kai. Formål med tilbygget er lager for isoporkasser. Arealbruken vil ikke være til hinder for fortsatt allmenn benyttelse av kaianlegget. Tilbygget har en enkel konstruksjon uten bygningsmessige innredninger.

Vurderinger/begrunnelse for vedtaket:

Nabovarsling:

Naboer og gjenboere er varslet iht.pbl § 21-3 og SAK 10 § 5-2. Den naboeiendommen som er varslet, ligger ca. 160 meter i fra omsøkte tiltak, og nærmeste bygning ligger i en avstand på ca. 180 meter. Tiltaket vurderes til ikke å få noen endrede konsekvenser for naboer, da det ikke gjelder endring i fra tidligere drift. Ingen merknader er innkommet.

Sikringstiltak ved byggearbeid:

Det vises til bestemmelsene i PBL § 28-2

Ansvarsrett:

Det søkes etter § 20-2 i Plan-og bygningsloven. Tiltak som krever søknad og tillatelse og som kan forestås av tiltakshaver. Tiltaket vurderes til et enkelt tiltak, konstruksjons og utførelsesmessig.

Vurdering av eventuelle dispensasjoner:

Tilbygget skal tilknyttes eksisterende fiskemottak. Det totale arealet vil fortsatt være på kaia, som er tilknyttet moloen i Seglvik. Tiltaket vil ikke gi endringer i benyttelse av bygget.

I Plan-og bygningsloven § 1-8. Forbud mot tiltak mv. langs sjø og vassdrag, står det at i 100-metersbeltet langs sjøen og langs vassdrag skal det tas særlig hensyn til natur-og kulturmiljø, friluftsliv, landskap og allmenne interesser.

Tilgangen og bruken av strandsonen/området for allmenheten vil ikke bli svekket i dette tilfellet. Kommunen kan derfor ikke se at det er forhold omkring søknaden som kan være til hinder for en dispensasjon. Saken vil ikke bli sendt på høring.

Byggegrunn/miljøforhold:

I henhold til søknad ansees byggegrunn sikret i hht. pbl § 28-1. Dette etter vurderinger av info fra Karttjenestene NGU/skrednett og løsmassekart (www.ngu.no) og lokal kunnskap.

Naturmangfold:

Alle tiltak må vurderes opp mot Naturmangfoldsloven.

I lovens § 1 heter det: «Lovens formål er at naturen og dens biologiske, landskapsmessige og geologiske mangfold og økologiske prosesser tas vare på ved bærekraftig bruk og vern, også slik at den gir grunnlag for menneskenes virksomhet, kultur, helse og trivsel, nå og i fremtiden, også som grunnlag for Samisk kultur.»

Dette vil si at når natur er berørt skal formålet og forvaltningsformålet i denne lov vurderes. Reglene for bærekraftig bruk og vern av naturen skal være førende. Prinsippene i §§ 8-12 skal vurderes vedrørende naturmangfoldet, dvs. biologisk mangfold, landskap og geologi og vurderingen skal fremgå i fremstillingen av saken.

Kommunen har sjekket ut naturbasen, (www.miljostatus.no). Det er ikke registrert noe spesielt med tanke på registrerte verneområder, viktige naturtyper eller andre registreringer i nærområdet. Videre har kommunen også sjekket artdatabankens karttjenester. Det er ingen registreringer av arter som er kritisk truet, strekt truet, sårbar, nært truet eller rødlistearter i dette området.

Søknaden om byggetillatelse for oppføring av tilbygg er vurdert opp i mot naturmangfoldsloven, og etter en helhetsvurdering og sjekk av karttjenestene som eksisterer for området, samt lokalkunnskap, mener man å ha et godt kunnskapsgrunnlag, for å si at denne søknaden ivaretar lovens formål. Tiltaket er på eksisterende kaianlegg.

Reindrift:

Kommunen har sjekket karttjenesten i fra Reindriftsforvaltningen.(www.kart.reindrift.no). Det er ikke registrerte gjerder og anlegg, flytting/samling eller andre merknader i det nærliggende området. Kommunen kan ikke se at tiltaket vil ha konsekvenser for eventuell reindrift.

Kultur-og fornminner:

Kommunen har sjekket karttjenesten for kulturminner.(www.kulturminnesøk.no).

Det viser at det ikke er registrerte kulturminner i nærliggende område.

Dersom det under utgraving i marka kommer fram gjenstander eller andre levninger som viser eldre aktivitet i området, må arbeidet stanses og melding sendes Sametinget og Kulturetaten, Troms Fylkeskommune omgående. Jfr. kulturminnelovens § 8 andre ledd.

(pbl § 21-5,SAK 10 § 6-2).

Avfall:

Tiltak etter Plan-og bygningsloven Kap. 20, skal tilfredsstillende krav til forsvarlig avfallshåndtering. Alt av avfall som tiltaket generer, og som ikke gjenbrukes i egen virksomhet, skal leveres til mottak godkjent av forurensningsmyndighetene. TEK 10 § 9.

Dokumentasjon ved tilsyn:

Kopi av denne tillatelse sammen med beskrivelse av tiltaket, godkjent situasjonsplan for plassering, tegninger og ansvarsretter, skal være tilgjengelig på byggeplassen.

Anmodning om ferdigattest:

Ved anmodning om ferdigattest, skal det sendes inn dokumentasjon for at slutt kontrollen ikke har avdekket feil eller mangler som hindrer ferdigattest, jf. pbl § 21-10 og SAK 10§ 8-1.

Ved endringer som ikke krever egen søknad i forhold til tillatelsen, skal det innsendes oppdatert situasjonsplan og tegninger samt underretning om tiltakets plassering.

Bortfall av tillatelse:

Er tiltaket ikke satt i gang senest innen 3 år etter at tillatelse er gitt, faller den bort. Det samme gjelder hvis tiltaket innstilles i lengre tid enn 2 år.

Vedtak:

Med hjemmel i Plan-og bygningsloven § 20-2 gis Kvæningen kommune byggetillatelse for oppføring av tilbygg på Gnr 1, Bnr 3 i Seglvik.

Med hjemmel i Plan-og bygningslovens § 19-2 gis dispensasjon i fra Plan-og bygningslovens § 1-8. Forbud mot tiltak mv. langs sjø og vassdrag.


Klageadgang

*Vedtaket kan påklages til **Kvæningen kommune**. Klagefristen er 3 uker regnet fra den dagen da brevet kom fram til påført adressat. Det er tilstrekkelig at klagen er postlagt innen fristens utløp.*

Klagen skal sendes skriftlig til den som har truffet vedtaket, angi vedtaket det klages over, den eller de endringer som ønskes, og de grunner du vil anføre for klagen. Dersom du klager så sent at det kan være uklart for oss om du har klaget i rett tid, bes du også oppgi når denne melding kommer frem.

Med hilsen

Jan Inge Karlsen
Avdelingsingeniør bygg
jan.inge.karlsen@kvanangen.kommune.no
Direkte innvalg: 77778841
Mobil: 40405620



Kvæningen kommune

Teknisk/Næringsavdelingen

Øyvind Pedersen
Altaveien 18
9518 ALTA

Delegert vedtak Kvæningen Delegert Teknisk utvalg - nr. 27/14

Deres ref:	Vår ref:	Løpenr.	Arkivkode	Dato
	2014/1139-3	16587/2014	L42	24.04.2014

1943/31/25. Søknad om tillatelse til tiltak. Fritidsbolig

Saksopplysninger:

Øyvind Pedersen søker om byggetillatelse for oppføring av fritidsbolig på eiendommen 31/25 i Kjækan. Fritidsboligen har et BYA på 96m². Boligen skal tilknyttes kommunalt vannledningsnett. Det foreligger også en søknad om utslippstillatelse.

Jowa Maskin AS (org.nr 989434632), søker om ansvarsrett i følgende funksjoner; UTF, PRO og KONTROLL, Grunnarbeid. Tiltaksklasse 1. Foretaket har sentral godkjenning for de omsøkte funksjonene.

Super Service V/Bjørnar Boberg (org.nr 997602323), søker om ansvarsrett i følgende funksjoner; UTF, KONTROLL Forskaling, isolering og støping av plate på mark. Alt i tiltaksklasse 1. Foretaket har sentral godkjenning for de omsøkte funksjonene.

Nord-Troms Rør AS (org.nr 989975789) søker om ansvarsrett i følgende funksjoner; PRO og UTF, Vann/ avløp og sanitær. Alt i tiltaksklasse 1. Foretaket har sentral godkjenning for de omsøkte funksjonene.

Fitech AS V/Dag Gjerstad (org.nr 940694523), søker om ansvarsrett i følgende funksjoner; UTF, tømrerarbeider. Tiltaksklasse 1. Foretaket har ikke sentral godkjenning for de omsøkte funksjonene. Referanseprosjekter medfølger søknaden.

Sigvartsen Design AS (org.nr 911638509), søker om ansvarsrett i følgende funksjoner; PRO, prosjektering av hyttebygg. Tiltaksklasse 1. Foretaket har sentral godkjenning for de omsøkte funksjonene.

Øyvind Pedersen søker om personlig ansvarsrett som selvbygger av egen fritidsbolig; SØK, ansvarlig søker. Tiltaksklasse 1. Kompetanse er synliggjort ved bruk av medhjelpers utdanninge/kompetanse.

Nabovarsling:

Naboer og gjenboere er varslet iht.pbl § 21-3 og SAK 10 § 5-2. Ingen merknader er framkommet.

Sikringstiltak ved byggearbeid:

Det vises til bestemmelsene i PBL § 28-2

Ansvarsrett:

Foretak uten sentral godkjenning som søker om ansvarsrett, bekrefter ved søknad om lokal godkjenning at de oppfyller pbl. § 22-3 og SAK 10 §§ 10-1 og 10-2 til ansvarsrett for omsøkte fagområder.

Foretakene med sentral godkjenning, som søker om ansvarsrett, bekrefter at de oppfyller pbl. § 22-1 og SAK 10 §§ 10-1 og 10-2 til ansvarsrett for omsøkte fagområder.

Det er synliggjort kompetanse i forbindelse med søknaden om personlig ansvarsrett som selvbygger.

Det er ansvarlig søkers ansvar å påse at alle fag er dekket med ansvarsrett før arbeidet igangsettes jf. pbl.§ 23-4

Uttalelse/krav i fra andre myndigheter:

Det foreligger tillatelse i fra Statens Vegvesen til utvidet bruk av eksisterende avkjørsel og bygging av fritidsbolig, i en avstand av 30 meter i fra Fv. 367

Planstatus:

I Teknisk utvalg Sak 2011/49 ble det gitt tillatelse til omdisponering av eiendommen 31/25 i fra bolig til fritidsbolig formål.

Byggegrunn/miljøforhold:

I henhold til søknad ansees byggegrunn sikret i hht. pbl § 28-1. Dette etter vurderinger av info fra Karttjenestene NGU/skrednett og løsmassekart (www.ngu.no) og lokal kunnskap.

Minner om krav om radonsperre mot grunnen i bygninger beregnet for varig opphold jfr.

Byggeteknisk forskrift TEK 10§ 13-5.

Tiltaket medfører flytting av høyspentlinje.

Atkomst/avkjørsel:

Eiendommen anses å være sikret lovlig atkomst i samsvar med Pbl. § 27-4.

Vannforsyning og avløp:

Eiendommen anses for å være sikret lovlig vannforsyning og avløp i samsvar med pbl. §§ 27-1 og 27-2.

Naturmangfold:

Alle tiltak må vurderes opp mot Naturmangfoldsloven.

I lovens § 1 heter det: «Lovens formål er at naturen og dens biologiske, landskapsmessige og geologiske mangfold og økologiske prosesser tas vare på ved bærekraftig bruk og vern, også slik at den gir grunnlag for menneskenes virksomhet, kultur, helse og trivsel, nå og i fremtiden, også som grunnlag for Samisk kultur.»

Dette vil si at når natur er berørt skal formålet og forvaltningsformålet i denne lov vurderes. Reglene for bærekraftig bruk og vern av naturen skal være førende. Prinsippene i §§ 8-12 skal vurderes vedrørende naturmangfoldet, dvs. biologisk mangfold, landskap og geologi og vurderingen skal fremgå i fremstillingen av saken.

Kommunen har sjekket ut naturbasen,(www.miljostatus.no). Det er ikke registrert noe spesielt med tanke på registrerte verneområder, viktige naturtyper eller andre registreringer i nærområdet. Videre har kommunen også sjekket artdatabankens karttjenester. Det er ingen registreringer av arter som er kritisk truet, strekt truet, sårbar, nært truet eller rødlistearter i dette området. Søknaden om byggetillatelse for oppføring av fritidsbolig er vurdert opp i mot naturmangfoldsloven, og etter en helhetsvurdering og sjekk av karttjenestene som eksisterer for området, samt lokalkunnskap, mener man å ha et godt kunnskapsgrunnlag, for å si at denne søknaden ivaretar lovens formål. Tiltaket er i et område med bolig og fritidsbebyggelse..

Reindrift:

Kommunen har sjekket karttjenesten i fra Reindrifftsforvaltningen.(www.kart.reindrift.no). Det er ikke avmerket gjerder og anlegg, årsbeiter eller andre registreringer. Kommunen kan derfor ikke se at tiltaket vil ha konsekvenser for reindriften.

Kultur-og fornminner:

Kommunen har sjekket karttjenesten for kulturminner. (www.kulturminnesøk.no). Det viser at det ikke er registrerte kulturminner i nærliggende område.

Dersom det under utgraving i marka kommer fram gjenstander eller andre levninger som viser eldre aktivitet i området, må arbeidet stanses og melding sendes Sametinget og Kulturetaten, Troms Fylkeskommune omgående. Jfr. kulturminnelovens § 8 andre ledd. (pbl § 21-5,SAK 10 § 6-2).

Avfall:

Tiltak etter Plan-og bygningsloven Kap. 20,skal tilfredsstillende krav til forsvarlig avfallshåndtering. Alt av avfall som tiltaket generer, og som ikke gjenbrukes i egen virksomhet, skal leveres til mottak godkjent av forurensningsmyndighetene. TEK 10 § 9.

Dokumentasjon ved tilsyn:

Kopi av denne tillatelse sammen med beskrivelse av tiltaket, godkjent situasjonsplan for plassering, tegninger og ansvarsretter, skal være tilgjengelig på byggeplassen.

Anmodning om ferdigattest:

Ved anmodning om ferdigattest, skal det sendes inn dokumentasjon for at slutt kontrollen ikke har avdekket feil eller mangler som hindrer ferdigattest, jf. pbl § 21-10 og SAK 10§ 8-1.

Ved endringer som ikke krever egen søknad i forhold til tillatelsen, skal det innsendes oppdatert situasjonsplan og tegninger samt underretning om tiltakets plassering.

Bortfall av tillatelse:

Er tiltaket ikke satt i gang senest innen 3 år etter at tillatelse er gitt, faller den bort. Det samme gjelder hvis tiltaket innstilles i lengre tid enn 2 år.

Vedtak:

Med hjemmel i Plan-og bygningsloven § 20-1 gis Øyvind Pedersen byggetillatelse for oppføring av fritidsbolig på eiendommen 31/25 i Kjækan.

Med hjemmel i Plan-og bygningsloven § 23-3 og SAK 10 § 9-1, gis Jowa Maskin AS (org.nr 989434632), ansvarsrett i følgende funksjoner; UTF, PRO og KONTROLL, Grunnarbeid. Tiltaksklasse 1.

Med hjemmel i Plan-og bygningsloven § 23-3 og SAK 10 § 9-1, gis Super Service V/Bjørnar Boberg (org.nr 997602323), ansvarsrett i følgende funksjoner; UTF, KONTROLL, Forskaling, isolering og støping av plate på mark. Alt i tiltaksklasse 1.

Med hjemmel i Plan-og bygningsloven § 23-3 og SAK 10 § 9-1, gis Nord-Troms Rør AS (org.nr 989975789) ansvarsrett i følgende funksjoner; PRO og UTF, Vann/ avløp og sanitær. Alt i tiltaksklasse 1.

Med hjemmel i Plan-og bygningsloven § 23-3 og SAK 10 § 9-1, gis Sigvartsen Design AS (org.nr 911638509), ansvarsrett i følgende funksjoner; PRO, prosjektering av hyttebygg. Tiltaksklasse 1.

Med hjemmel i Plan-og bygningsloven § 22-3 og SAK 10 § 9-2 gis Fitech AS V/Dag Gjerstad (org.nr 940694523), lokal godkjenning av foretak for ansvarsrett i følgende funksjoner; UTF, tømrerarbeider. Tiltaksklasse 1.

Med hjemmel i SAK 10 § 6-8 og Plan-og bygningsloven § 23-5 og § 23-6, gis personlig ansvarsrett til Øyvind Pedersen i følgende funksjoner; SØK, ansvarlig søker. Tiltaksklasse 1.

Vilkår:

Når fritidsboligen skal tilknyttes kommunal vannledningsnett, skal det gis beskjed om dette til driftsavdelingen i kommunen V/driftsleder Terje Soleng. 1 uke før arbeidet finner sted. Mobil; 40405605

Klageadgang

*Vedtaket kan påklages til **Kvæangen kommune**. Klagefristen er 3 uker regnet fra den dagen da brevet kom fram til påført adressat. Det er tilstrekkelig at klagen er postlagt innen fristens utløp.*

Klagen skal sendes skriftlig til den som har truffet vedtaket, angi vedtaket det klages over, den eller de endringer som ønskes, og de grunner du vil anføre for klagen. Dersom du klager så sent at det kan være uklart for oss om du har klaget i rett tid, bes du også oppgi når denne melding kommer frem.

Med hilsen

Jan Inge Karlsen
Avdelingsingeniør bygg
jan.inge.karlsen@kvanangen.kommune.no
Direkte innvalg: 77778841
Mobil: 40405620

Kopi til:

Jowa Maskin AS		9151	STORSLETT
Super Service v/Bjørnar Boberg		9161	BURFJORD
Fitech AS V/Dag Gjerstad	Toppelbukt	9162	SØRSTRAUMEN
Sigvartsen Design AS	Nordtvetveien 21	0953	Oslo
Nord-Troms Rør AS	Strandveien 90	9180	SKJERVØY



Kvænanen kommune

Teknisk/Næringsavdelingen

Kai Petter Johansen
Kjækan
9162 SØRSTRAUMEN

Delegert vedtak Kvænanen Delegert Teknisk utvalg - nr. 30/14

Deres ref:	Vår ref:	Løpenr.	Arkivkode	Dato
	2014/1475-1	16926/2014		28.04.2014

Søknad om tilskudd økologisk landbruk

Saksopplysninger:

Kvænanen kommune fikk den 12.02.2014 klage fra Kai Petter Johansen på feil utbetaling av produksjonstilskudd. I følge Slf manglet det riktig dokumentasjon på søknaden om omleggingstilskudd for økologisk landbruk og derfor kunne det ikke tilskuddet utbetales. Dokumentene som manglet var sertifikat fra Debio, som bekrefter at Kai Petter Johansen er tilknyttet og godjenten av Debios kontroll for økologisk landbruk

Kai Petter Johansen søkte om produksjonstilskudd for økologisk landbruk på 210 daa. Vedlegget til sertifikatet er det godkjent 195 daa til økologisk drift.

Vurderinger:

Kai Petter Johansen har sendt inn den riktige dokumentasjonen som kreves for å søke omleggingstilskudd. Det er sertifikatet fra Debio som gir grunnlaget for utregning av tilskuddet. Det vil derfor bli tatt utgangspunkt i 195 daa som Debio skrevet i vedlegget, ikke 210 daa som det står i søknaden

Vedtak:

Det skal utbetales omleggingstilskudd til Kai Petter Johansen kr 48750 for 195 daa fulldyrka eng.

Klageadgang

*Vedtaket kan påklages til **Kvænangen Kommune**. Klagefristen er 3 uker regnet fra den dagen da brevet kom fram til påført adressat. Det er tilstrekkelig at klagen er postlagt innen fristens utløp.*

Klagen skal sendes skriftlig til den som har truffet vedtaket, angi vedtaket det klages over, den eller de endringer som ønskes, og de grunner du vil anføre for klagen. Dersom du klager så sent at det kan være uklart for oss om du har klaget i rett tid, bes du også oppgi når denne melding kommer frem.

Med hilsen

Andreas Tømmervik
Konsulent for jord/skogbruk og utmarksnæring

Vedlegg

- 1 Debio Sertifikat
- 2 Vedlegg sertifikat Debio
- 3 Søknad
produksjonstilskudd
- 4 Tilskuddsbrev

Kopi til:

Fylkesmannen i Troms Postboks 6105 9291 TROMSØ



Debio

SERTIFIKAT

Sertifikatnummer: 13077

Virksomhet

Johansen Kai Petter

Tangnesland

9162 SØRSTRAUMEN

Kundenummer: 30671

Det bekreftes at ovennevnte virksomhet er tilknyttet Debios kontrollordning, og at virksomheten pr. dato er godkjent for områder og produkter angitt i vedlegg.

Gjennom forskrift om økologisk produksjon og merking av økologiske landbruksprodukter og næringsmidler er forordningen EØF 2092/91 implementert i Norge. Dette innebærer at alle virksomheter som er godkjent etter denne forskriften oppfyller minstekravene i forordning EØF 2092/91.


Debio fører tilsyn og fatter enkeltvedtak etter delegert myndighet fra Mattilsynet i henhold til økologiforskriften § 17, samt forskrift 22. november 2005 nr. 1368 om delegering av myndighet fra det sentrale Mattilsynet til Debio og det lokale og regionale Mattilsynet etter økologiforskriften § 17.

Sertifikatet er gyldig inntil neste sertifisering eller senest 31.12.2014, og kun sammen med vedlegg som viser godkjenningsomfanget.



Bjørkelangen, 29.11.2013

Jan-Widar Finden
avdelingsleder sertifisering



Vedlegg til sertifikat

Vedlegget er kun gyldig sammen med sertifikat

Johansen Kai Petter

Tangesland

9162 SØRSTRAUMEN

Kundenummer: 30671

Registreringer

	Navn	Status	Merknad
Landbruksproduksjon husdyr			
9,0 stk	Ammekyr	Konvensjonell	
31,0 stk	Andre storfe	Konvensjonell	
Landbruksproduksjon skifter			
195,0 daa	Fulldyrka eng	Karens 1. år	
5,0 daa	Innmarksbeite	Karens 1. år	

Dette vedlegget til sertifikat er Debios eiendom og vil bli trukket tilbake ved utmelding, underkjenning eller ved endring i godkjenningsomfang. Kun originalt og signert sertifikat er gyldig. Vedlegget er gyldig sammen med sertifikatet.

Søknaden er registrert av føretaket 04.08.2013

Org.nr: 994696157

Søkjarnr: 00005

KAI PETTER JOHANSEN
Tangnesland
9162 SØRSTRAUMEN

Søknad om produksjonstilskot i jordbruket, søknadsfrist 20.08.2013

Grunnopplysningar

Fødselsdato til innehavar av enkeltpersonføretak	060181
Namn til innehavar av enkeltpersonføretak	JOHANSEN KAI PETTER
Telefon	97694243
Mobiltf.	97694243
E-postadresse	kaipejoh@hotmail.com
Føretaket sitt driftssenter	1943-32/4/0-0
Selskapsform	Enkeltpersonføretak
Samdrift i mjølkeproduksjon	Nei
Selskapet er MVA-registrert	

Deltakarar i selskap

Namn	Rolle
KAI PETTER JOHANSEN	INNH

Arealopplysningar**Preutfylling**

Knr.	Gnr.	Bnr.	Fnr.	Sone	Full- dyrka	Overfl. dyrka	Innm. beite	Ute av drift	Tot. disp. areal	Namn på eigar av landbr.eigedom
1943	32	4	0	7	24	0	0	0	24	JOHANSEN KAI PETTER
1943	32	5	0	7	18	0	0	0	18	JOHANSEN GEIR
1943	32	6	0	7	0	0	5	0	5	ANDERSEN EILIF JOHS
1943	32	8	0	7	27	0	0	0	27	SAMUELSEN DANIEL
1943	33	2	0	7	9	0	0	0	9	HENRIKSEN HENRIK M
1943	33	4	0	7	30	0	0	0	30	ERIKSEN GUNNAR SIGMUND
1943	33	5	0	7	42	0	0	0	42	JACOBSEN GUNN ANITA
1943	33	10	0	7	20	0	0	0	20	HENRIKSEN HENRIK M
1943	35	1	0	7	20	0	0	0	20	
1943	35	6	0	7	36	0	0	0	36	ENOKSEN TRYGGVE
Tot.:					226	0	5	0	231	

Søknad

Knr.	Gnr.	Bnr.	Fnr.	Sone	Full- dyrka	Overfl. dyrka	Innm. beite	Ute av drift	Tot. disp. areal	Namn på eigar av landbr.eigedom
1943	32	4	0	7	24	0	0	0	24	JOHANSEN KAI PETTER
1943	32	5	0	7	18	0	0	0	18	JOHANSEN GEIR
1943	32	6	0	7	0	0	5	0	5	ANDERSEN EILIF JOHS
1943	32	8	0	7	27	0	0	0	27	SAMUELSEN DANIEL
1943	33	2	0	7	9	0	0	0	9	HENRIKSEN HENRIK M
1943	33	4	0	7	30	0	0	0	30	ERIKSEN GUNNAR SIGMUND
1943	33	5	0	7	42	0	0	0	42	JACOBSEN GUNN ANITA
1943	33	10	0	7	20	0	0	0	20	HENRIKSEN HENRIK M
1943	35	1	0	7	20	0	0	0	20	
1943	35	6	0	7	36	0	0	0	36	ENOKSEN TRYGGVE
1943	33	12	0	7	19	0	0	0	19	
Tot.:					245	0	5	0	250	

Kommunen

Knr.	Gnr.	Bnr.	Fnr.	Sone	Full- dyrka	Overfl. dyrka	Innm. beite	Ute av drift	Tot. disp. areal	Namn på eigar av landbr.eigedom
1943	32	4	0	7	24	0	0	0	24	JOHANSEN KAI PETTER
1943	32	5	0	7	18	0	0	0	18	JOHANSEN GEIR
1943	32	6	0	7	0	0	5	0	5	ANDERSEN EILIF JOHS
1943	32	8	0	7	27	0	0	0	27	SAMUELSEN DANIEL
1943	33	2	0	7	9	0	0	0	9	HENRIKSEN HENRIK M
1943	33	4	0	7	30	0	0	0	30	ERIKSEN GUNNAR SIGMUND
1943	33	5	0	7	42	0	0	0	42	JACOBSEN GUNN ANITA
1943	33	10	0	7	39	0	0	0	39	HENRIKSEN HENRIK M
1943	35	1	0	7	20	0	0	0	20	
1943	35	6	0	7	36	0	0	0	36	ENOKSEN TRYGGVE
Tot.:					245	0	5	0	250	

Areal fordelt på vekstgrupper

Kode	Forklaring	Sone	Predata	Søknad	Komm.	Stikkpr.
210	Fulldyrka eng, til slått og beite	7	226	245	245	
212	Innmarksbeite	7	5	5	5	

Beiting og grovfôrsal

Kode	Forklaring	Predata	Søknad	Komm.	Stikkpr.
411	Mjølkekyr og ammekyr	9			
422	Øvrige storfe	29	18	18	
410	Mjølkekyr og ammekyr, på utmarksbeite	9			
420	Øvrige storfe, på utmarksbeite	10			

Dyreteljing

Alle dyr føretaket disponerer, medrekna dyr det vert søkt om tilskot til økologisk husdyrproduksjon for

Kode	Forklaring	Predata	Søknad	Komm.	Stikkpr.
121	Ammekyr	9	9	9	
118	Av desse kyr av minst 50 % kjøttferase (sjå rettleiingsheftet)	9	9	9	
119	Andre storfe	29	25	25	
117	Av desse avkom av kyr av minst 50 % kjøttferase (sjå rettleiingsheftet)	6	10	10	

Økologisk landbruk

Kode	Forklaring	Predata	Søknad	Komm.	Stikkpr.
850	Karensareal 1. år, alt areal unnateke innmarksbeite. Hugs å leggje ved kart!			210	

Eigenerklæring

Miljøplan	Søknad	Komm.	Stikkpr.
Har føretaket miljøplan trinn 1 i samsvar med forskrift om miljøplan §4?	Ja	Ja	

Krav til omsetnad om føretaket ikkje er registrert i Meirverdiavgiftsmanntalet

Omsetnad	Søknad	Komm.	Stikkpr.
Har føretaket hatt ein omsetnad på minimum kr 20 000 i 01.08.2012 - 31.07.2013?	Ja	Ja	

Ferdigstille søknad/ behandling

Status:	Søknaden er godkjend for vidare behandling
Motteke dato:	04.08.2013
Underskrift:	Søknaden er stadfesta og underskrive av søkjar
Målform:	Nynorsk
Informasjonsmateriell:	Ønsker å få tilsendt informasjonsmateriell i posten til neste søknadsomgang.
Merknader:	

Vedlegg til søknaden

Ingen vedlegg.

PRODUKSJONSTILSKOT I JORDBRUKET

FEBRUAR 2014 Namn: Kai Petter Johansen Orgnr: 994696157
Knr: 1943 Gnr: 32 Bnr: 4 Festenr: 0 Løpenr: 0

Kvæningen kommune viser til søknad om tilskot pr. registreringsdato 31.07.13 og har løyvd følgjande tilskot. Formålet for tilskota er vist i Prop. 1S (2013-2014).

TILSKOT TIL HUSDYR :

Dyre- gruppe	Kode	Dyreslag	Tal dyr	Sats pr. dyr	Sats- intervall	Kroner
2-Storfe	117	Storfe kjøttfe	10			
	119	Storfe	25			
		Sum dyr i gruppa:	25	400	1 - 250 dyr	10000
5-Ammeku	118	Ammekyr kjøttfe	9			
	121	Ammekyr	9			
		Sum dyr i gruppa:	9	2040	1 - 25 dyr	18360
Sum tilskot til husdyr						kr 28360

DRIFTSTILSKOT TIL SPESIALISERT KJØTTFEPRODUKSJON:

Dyre- gruppe	Kode	Dyreslag	Tal dyr	Kroner
5-Ammeku	121	Ammekyr	9	
Sum driftstilskot				kr 12825

TILSKOT TIL AREAL (Sone: 7)

Plante- gruppe	Kode	Vekst/ sal grovfor	Tal daa/	Normert/ andel areal	Sats pr. daa	Sats- intervall	Kr til utbetaling
Grovfor	210	Eng	245	245.00			
	212	Innmarksbeite	5	3.00			
		Sum daa. grovfor :		248.0	291	0-250 daa.	72168
Sum tilskot til areal							kr 72168

TILSKOT TIL KULTURLANDSKAP (Sone: 7)

Areal som gjev rett til tilskot : 248.0 daa Sats 191

Sum kulturlandskapstilskot **kr 47368**

OMLEGGINGS- OG AREALTILSKOT TIL ØKOLOGISK LANDBRUK

Tilskot til økologisk landbruk er ikkje rekna ut fordi føretaket ikkje er knytt til Debio sin kontrollordning.

TILSKOT TIL DYR PÅ BEITE:

Dyre- gruppe	Kode	Dyreslag	Tal dyr	Sats pr. dyr	Sats- intervall	Kroner
1-Storfe/hest	422	Beite ungdyr	18			
		Sum dyr i gruppa:	18	445	1 > dyr	8010
Sum tilskot til dyr på beite						kr 8010

	Brutto tilskot	kr	168731
	Botnfrådrag, jf. jordbruksavtala	kr	- 3000
	Netto tilskot	kr	165731


	Til utbetaling	kr	165731
	=====		

Kr 165731 vil bli godskrive konto 4740 13 46461.

Alle spørsmål om produksjonstilskotet og andre tilskot i landbruket skal rettast til Kvænangen kommune.

Eventuell klage på tilskot skal stilast til fylkesmannen, men sendast til Kvænangen kommune. Klagefristen er 3 veker frå dette brevet er motteke, jf. forvaltningsloven § 29.

Dette brevet skal takast vare på som vedlegg til rekneskapen.



Kvæningen kommune

Teknisk/Næringsavdelingen

Arne Eriksen
Stormovn. 26
9161 BURFJORD

Delegert vedtak Kvæningen Delegert Teknisk utvalg - nr. 31/14

Deres ref:	Vår ref:	Løpenr.	Arkivkode	Dato
	2014/1376-2	18345/2014	L42	07.05.2014

1943/13/115. Søknad om tillatelse til tiltak, garasje

Saksopplysninger:

Arne Eriksen søker om tillatelse til oppføring av garasje på eiendommen 13/115 i Burfjord. Tiltaket har et BYA på 30m²

Vurderinger/begrunnelse for vedtaket:

Nabovarsling:

Naboer og gjenboere er varslet iht.pbl § 21-3 og SAK 10 § 5-2. Ingen merknader er framkommet.

Sikringstiltak ved byggearbeid:

Det vises til bestemmelsene i PBL § 28-2

Ansvarsrett:

Det søkes etter § 20-2 i Plan-og bygningsloven. Tiltak som krever søknad og tillatelse og som kan forestås av tiltakshaver.

Byggegrunn/miljøforhold:

I henhold til søknad ansees byggegrunn sikret i hht. pbl § 28-1. Dette etter vurderinger av info fra Karttjenestene NGU/skrednett og løsmassekart (www.ngu.no)

Atkomst/avkjørsel:

Eiendommen anses å være sikret lovlig atkomst i samsvar med pbl.§ 27-4. Tiltaket gir ingen endringer.

Vannforsyning og avløp:

Eiendommen anses for å være sikret lovlig vannforsyning og avløp i samsvar med pbl. §§ 27-1 og 27-2. Tiltaket skal ikke tilknyttes vann/avløp.

Naturmangfold:

Alle tiltak må vurderes opp mot naturmangfoldloven.

I lovens § 1 heter det: «Lovens formål er at naturen og dens biologiske, landskapsmessige og geologiske mangfold og økologiske prosesser tas vare på ved bærekraftig bruk og vern, også slik at den gir grunnlag for menneskenes virksomhet, kultur, helse og trivsel, nå og i fremtiden, også som grunnlag for Samisk kultur.»

Dette vil si at når natur er berørt skal formålet og forvaltningsformålet i denne lov vurderes. Reglene for bærekraftig bruk og vern av naturen skal være førende. Prinsippene i §§ 8-12 skal vurderes vedrørende naturmangfoldet, dvs. biologisk mangfold, landskap og geologi og vurderingen skal fremgå i fremstillingen av saken.

Kommunen har sjekket ut naturbasen,(www.miljostatus.no). Det er ikke registrert noe spesielt med tanke på registrerte verneområder, viktige naturtyper eller andre registreringer i nærområdet. Videre har kommunen også sjekket artsdatabankens karttjenester. Det er ingen registreringer av arter som er kritisk truet, sterkt truet, sårbar, nært truet eller rødlistearter i dette området. Søknaden om byggetillatelse er vurdert opp i mot naturmangfoldloven, og etter en helhetsvurdering og sjekk av karttjenestene som eksisterer for området, samt lokalkunnskap, mener man å ha et godt kunnskapsgrunnlag, for å si at denne søknaden ivaretar lovens formål. Tiltaket er lite og er på eksisterende opparbeidet tomt i boligfelt.

Reindrift:

Ikke relevant for søknaden

Kultur-og fornminner:

Kommunen har sjekket karttjenesten for kulturminner. (www.kulturminnesøk.no). Det viser at det ikke er registrerte kulturminner i nærliggende område.

Dersom det under utgraving i marka kommer fram gjenstander eller andre levninger som viser eldre aktivitet i området, må arbeidet stanses og melding sendes Sametinget og Kulturetaten, Troms Fylkeskommune omgående. Jfr. kulturminnelovens § 8 andre ledd. (pbl § 21-5,SAK 10 § 6-2).

Avfall:

Tiltak etter Plan-og bygningsloven Kap. 20,skal tilfredsstillende krav til forsvarlig avfallshåndtering. Alt av avfall som tiltaket generer, og som ikke gjenbrukes i egen virksomhet, skal leveres til mottak godkjent av forurensningsmyndighetene. TEK 10 § 9.

Dokumentasjon ved tilsyn:

Kopi av denne tillatelse sammen med beskrivelse av tiltaket, godkjent situasjonsplan for plassering, tegninger og ansvarsretter, skal være tilgjengelig på byggeplassen.

Anmodning om ferdigattest:

Ved anmodning om ferdigattest, skal det sendes inn dokumentasjon for at slutt kontrollen ikke har avdekket feil eller mangler som hindrer ferdigattest, jf. pbl § 21-10 og SAK 10§ 8-1.

Ved endringer som ikke krever egen søknad i forhold til tillatelsen, skal det innsendes oppdatert situasjonsplan og tegninger samt underretning om tiltakets plassering.

Bortfall av tillatelse:

Er tiltaket ikke satt i gang senest innen 3 år etter at tillatelse er gitt, faller den bort. Det samme gjelder hvis tiltaket innstilles i lengre tid enn 2 år.

Vedtak:

Med hjemmel i Plan-og bygningsloven § 20-2 gis Arne Eriksen byggetillatelse for oppføring av garasje på Gnr 13 Bnr 115, i Burfjord.


Klageadgang

*Vedtaket kan påklages til **Kvæningen kommune**. Klagefristen er 3 uker regnet fra den dagen da brevet kom fram til påført adressat. Det er tilstrekkelig at klagen er postlagt innen fristens utløp.*

Klagen skal sendes skriftlig til den som har truffet vedtaket, angi vedtaket det klages over, den eller de endringer som ønskes, og de grunner du vil anføre for klagen. Dersom du klager så sent at det kan være uklart for oss om du har klaget i rett tid, bes du også oppgi når denne melding kommer frem.

Med hilsen

Jan Inge Karlsen
Avdelingsingeniør bygg
jan.inge.karlsen@kvanangen.kommune.no
Direkte innvalg: 77778841
Mobil: 40405620



Kvæningen kommune

Teknisk/Næringsavdelingen

Lenvik Hytter v/ Bondestad
Langnes
9300 FINNSNES

Delegert vedtak Kvæningen Delegert Teknisk utvalg - nr. 32/14

Deres ref:	Vår ref:	Løpenr.	Arkivkode	Dato
	2014/994-5	18533/2014	L42	07.05.2014

1943/7/35. Søknad om tillatelse til tiltak. Fritidsbolig.

Saksopplysninger:

Johnny Mikkelsen søker om tillatelse til bygging av fritidsbolig og annekst på eiendommen 7/35 i Jøkelfjord. Fritidsboligen har et BYA på 74m² og annekset på 15m². Det foreligger også en søknad om utslippstillatelse

Lenvikhytta V/Bondestad (org.nr 946405183), søker om ansvarsrett i følgende funksjoner; SØK, ansvarlig søker, PRO, fundamentering og fritidsbolig, UTF; Montering av bjelkelag, vegger, gavler, takstoler og undertak. Alt i tiltaksklasse 1. Foretaket har ikke sentral godkjenning for de omsøkte funksjonene.

Alta rør AS (org.nr 987216549), søker om ansvarsrett i følgende funksjoner; PRO og UTF, innvendig sanitæranlegg. Tiltaksklasse 1. Foretaket har sentral godkjenning for de omsøkte funksjonene.

Kyrre Thomassen (org.nr 956436397) søker om ansvarsrett i følgende funksjoner; UTF og KONTROLL, ferdigstilling av tømmerarbeid. Tiltaksklasse 1. Foretaket har ikke sentral godkjenning for de omsøkte funksjonene.

Nabovarsling:

Naboer og gjenboere er varslet iht.pbl § 21-3 og SAK 10 § 5-2. Ingen merknader er framkommet.

Gjennomføringsplan:

Gjennomføringsplan foreligger

Sikringstiltak ved byggearbeid:

Det vises til bestemmelsene i PBL § 28-2

Ansvarsrett:

Foretak uten sentral godkjenning som søker om ansvarsrett, bekrefter ved søknad om lokal godkjenning at de oppfyller pbl. § 22-3 og SAK 10 §§ 10-1 og 10-2 til ansvarsrett for omsøkte fagområder.

Foretakene med sentral godkjenning, som søker om ansvarsrett, bekrefter at de oppfyller pbl. § 22-1 og SAK 10 §§ 10-1 og 10-2 til ansvarsrett for omsøkte fagområder.

Det er ansvarlig søkers ansvar å påse at alle fag er dekket med ansvarsrett før arbeidet igangsettes jf. pbl.§ 23-4

Byggegrunn/miljøforhold:

I henhold til søknad ansees byggegrunn sikret i hht. pbl § 28-1. Dette etter vurderinger av info fra Karttjenestene NGU/skrednett og løsmassekart (www.ngu.no).

Minner om krav om radonsperre mot grunnen i bygninger beregnet for varig opphold jfr.

Byggeteknisk forskrift TEK 10§ 13-5.

Atkomst/avkjørsel:

Eiendommen anses å være sikret lovlig atkomst i samsvar med Pbl. § 27-4.

Vannforsyning og avløp:

Eiendommen anses for å være sikret lovlig vannforsyning og avløp i samsvar med pbl. §§ 27-1 og 27-2.

Naturmangfold:

Alle tiltak må vurderes opp mot Naturmangfoldsloven.

I lovens § 1 heter det: «Lovens formål er at naturen og dens biologiske, landskapsmessige og geologiske mangfold og økologiske prosesser tas vare på ved bærekraftig bruk og vern, også slik at den gir grunnlag for menneskenes virksomhet, kultur, helse og trivsel, nå og i fremtiden, også som grunnlag for Samisk kultur.»

Dette vil si at når natur er berørt skal formålet og forvaltningsformålet i denne lov vurderes. Reglene for bærekraftig bruk og vern av naturen skal være førende. Prinsippene i §§ 8-12 skal vurderes vedrørende naturmangfoldet, dvs. biologisk mangfold, landskap og geologi og vurderingen skal fremgå i fremstillingen av saken.

Kommunen har sjekket ut naturbasen,(www.miljostatus.no). Det er ikke registrert noe spesielt med tanke på registrerte verneområder, viktige naturtyper eller andre registreringer i nærområdet. Videre har kommunen også sjekket artdatabankens karttjenester. Det er ingen registreringer av arter som er kritisk truet, strekt truet, sårbar, nært truet eller rødlistearter i dette området.

Søknaden om byggetillatelse for oppføring av fritidsbolig er vurdert opp i mot naturmangfoldsloven, og etter en helhetsvurdering og sjekk av karttjenestene som eksisterer for området, samt lokalkunnskap, mener man å ha et godt kunnskapsgrunnlag, for å si at denne søknaden ivaretar lovens formål. Tiltaket er i et område med fritidsbebyggelse..

Reindrift:

Kommunen har sjekket karttjenesten i fra Reindrifftsforvaltningen.(www.kart.reindrift.no). Det er avmerket for høstbeite der tiltaket er omsøkt. Kommunen kan ikke se at tiltaket vil ha konsekvenser for reindriften. Tiltaket er i bebygd område.

Kultur-og fornminner:

Kommunen har sjekket karttjenesten for kulturminner. (www.kulturminnesok.no). Det viser at det ikke er registrerte kulturminner i nærliggende område. I forbindelse med opparbeidelse av veg og bygging av enebolig på naboeiendommen 7/4, var Sametinget på befarig. Det ble ikke registrert automatisk fredete samiske kulturminner.

Dersom det under utgraving i marka kommer fram gjenstander eller andre levninger som viser eldre aktivitet i området, må arbeidet stanses og melding sendes Sametinget og Kulturetaten, Troms Fylkeskommune omgående. Jfr. kulturminnelovens § 8 andre ledd. (pbl § 21-5,SAK 10 § 6-2).

Avfall:

Tiltak etter Plan-og bygningsloven Kap. 20,skal tilfredsstillere krav til forsvarlig avfallshåndtering. Alt av avfall som tiltaket generer, og som ikke gjenbrukes i egen virksomhet, skal leveres til mottak godkjent av forurensningsmyndighetene. TEK 10 § 9.

Dokumentasjon ved tilsyn:

Kopi av denne tillatelse sammen med beskrivelse av tiltaket, godkjent situasjonsplan for plassering, tegninger og ansvarsretter, skal være tilgjengelig på byggeplassen.

Anmodning om ferdigattest:

Ved anmodning om ferdigattest, skal det sendes inn dokumentasjon for at slutt kontrollen ikke har avdekket feil eller mangler som hindrer ferdigattest, jf. pbl § 21-10 og SAK 10§ 8-1.

Ved endringer som ikke krever egen søknad i forhold til tillatelsen, skal det innsendes oppdatert situasjonsplan og tegninger samt underretning om tiltakets plassering.

Bortfall av tillatelse:

Er tiltaket ikke satt i gang senest innen 3 år etter at tillatelse er gitt, faller den bort. Det samme gjelder hvis tiltaket innstilles i lengre tid enn 2 år.

Vedtak:

Med hjemmel i Plan-og bygningsloven § 20-1 gis Johnny Mikkelsen byggetillatelse for oppføring av fritidsbolig og anneks på eiendommen 7 /35 i Jøkelfjord.

Med hjemmel i Plan-og bygningsloven § 23-3 og SAK 10 § 9-1, gis Alta rør AS (org.nr 987216549), ansvarsrett i følgende funksjoner; PRO og UTF, innvendig sanitæranlegg. Tiltaksklasse 1.

Med hjemmel i Plan-og bygningsloven § 22-3 og SAK 10 § 9-2 gis, Lenvikhytta V/Bondestad (org.nr 946405183), lokal godkjenning av foretak for ansvarsrett i følgende funksjoner; UTF, tømrerarbeider. SØK, ansvarlig søker, PRO, fundamentering og fritidsbolig, UTF; Montering av bjelkelag, vegger, gavler, takstoler og undertak. Alt i tiltaksklasse 1.

Med hjemmel i Plan-og bygningsloven § 22-3 og SAK 10 § 9-2 gis, Kyrre Thomassen (org.nr 956436397), lokal godkjenning av foretak for ansvarsrett i følgende funksjoner; UTF og KONTROLL, ferdigstillelse av tømrerarbeid. Tiltaksklasse 1.

Vilkår:

Opparbeidelse av vei og tomt ble igangsatt og utført i 2013. Dette arbeidet ble utført av Øyvind Boberg (org.nr 995593769) og ble ikke omsøkt. Byggetillatelsen gis med forbehold om at dette tiltaket omsøkes snarest og at tillatelse blir gitt.

Klageadgang

Vedtaket kan påklages til Kvæningen kommune. Klagefristen er 3 uker regnet fra den dagen da brevet kom fram til påført adressat. Det er tilstrekkelig at klagen er postlagt innen fristens utløp.


Klagen skal sendes skriftlig til den som har truffet vedtaket, angi vedtaket det klages over, den eller de endringer som ønskes, og de grunner du vil anføre for klagen. Dersom du klager så sent at det kan være uklart for oss om du har klaget i rett tid, bes du også oppgi når denne melding kommer frem.

Med hilsen

Jan Inge Karlsen
Avdelingsingeniør bygg
Direkte innvalg: 77778841
Mobil: 40405620

Kopi til:

Alta Rør AS	Postboks 1156	9504	ALTA
Johnny Mikkelsen	Killiveien 58	9518	ALTA
Kyrre Thomassen		9163	JØKELFJORD



Kvæningen kommune

Teknisk/Næringsavdelingen

Nytt Bygg AS
Kirkegårdsvn. 59
9180 SKJERVØY

Delegert vedtak Kvæningen Delegert Teknisk utvalg - nr. 25/14

Deres ref:	Vår ref:	Løpenr.	Arkivkode	Dato
	2014/1346-2	15934/2014	L42	22.04.2014

1943/31/12. Søknad om tillatelse til tiltak. Tilbygg.

Saksopplysninger:

Odd Pedersen søker om byggetillatelse for oppføring av tilbygg på bolig. Dette på eiendommen 31/12 i Kjækan. Tilbygget har et BYA på 18m² og skal brukes til soverom. Tilbygget er omsøkt etter § 20-1 i Plan-og bygningsloven.

Nytt Bygg AS, (org.nr 996771490), søker om ansvarsrett i følgende funksjoner; SØK, PRO og UTF for hele tilbygget. Tiltaksklasse 1. Foretaket har ikke sentral godkjenning for de omsøkte funksjonene.

Vurderinger/begrunnelse for vedtaket:

Nabovarsling:

Naboer og gjenboere er varslet iht.pbl § 21-3 og SAK 10 § 5-2. Ingen merknader er framkommet.

Sikringstiltak ved byggearbeid:

Det vises til bestemmelsene i PBL § 28-2

Ansvarsrett:

Foretak uten sentral godkjenning som søker om ansvarsrett, bekrefter ved søknad om lokal godkjenning at de oppfyller pbl. § 22-3 og SAK 10 §§ 10-1 og 10-2 til ansvarsrett for omsøkte fagområder.

Det er ansvarlig søkers ansvar å påse at alle fag er dekket med ansvarsrett før arbeidet igangsettes jf. pbl.§ 23-4

Byggegrunn/miljøforhold:

I henhold til søknad ansees byggegrunn sikret i hht. pbl § 28-1. Dette etter vurderinger av info fra Karttjenestene NGU/skrednett og løsmassekart (www.ngu.no) og lokal kunnskap.

Minner om krav om radonsperre mot grunnen i bygninger beregnet for varig opphold jfr. Byggeteknisk forskrift TEK 10§ 13-5.

Dispensasjoner TEK 10:

Det søkes om fravik av TEK 10,vedrørende energikrav på eksisterende bolig.

I Plan-og bygningslovens § 31-2. Tiltak på eksisterende byggverk står det blant annet at kommunen kan gi tillatelse til bruksendring og nødvendig ombygging og rehabilitering av eksisterende byggverk, også når det ikke er mulig å tilpasse byggverket til tekniske krav uten uforholdsmessige kostnader, dersom bruksendringen eller ombyggingen er forsvarlig og nødvendig for å sikre hensiktsmessig bruk.

Her er kun snakk om tiltak på deler av bygget ikke en hovedombygging.

Byggegrunn/miljøforhold:

I henhold til søknad ansees byggegrunn sikret i hht. pbl § 28-1. Dette etter vurderinger av info fra Karttjenestene NGU/skrednett og løsmassekart (www.ngu.no) og lokal kunnskap.

Atkomst/avkjørsel:

Eiendommen anses å være sikret lovlig atkomst i samsvar med pbl.§ 27-4. Tiltaket vil ikke gi endringer i bruk av atkomst.

Naturmangfold:

Alle tiltak må vurderes opp mot Naturmangfoldsloven.

I lovens § 1 heter det: «Lovens formål er at naturen og dens biologiske, landskapsmessige og geologiske mangfold og økologiske prosesser tas vare på ved bærekraftig bruk og vern, også slik at den gir grunnlag for menneskenes virksomhet, kultur, helse og trivsel, nå og i fremtiden, også som grunnlag for Samisk kultur.»

Dette vil si at når natur er berørt skal formålet og forvaltningsformålet i denne lov vurderes. Reglene for bærekraftig bruk og vern av naturen skal være førende. Prinsippene i §§ 8-12 skal vurderes vedrørende naturmangfoldet, dvs. biologisk mangfold, landskap og geologi og vurderingen skal fremgå i fremstillingen av saken.

Kommunen har sjekket ut naturbasen,(www.miljostatus.no). Det er ikke registrert noe spesielt med tanke på registrerte verneområder, viktige naturtyper eller andre registreringer i nærområdet. Videre har kommunen også sjekket artdatabankens karttjenester. Det er ingen registreringer av arter som er kritisk truet, strekt truet, sårbar, nært truet eller rødlistearter i dette området. Søknaden om byggetillatelse for oppføring av tilbygg er vurdert opp i mot naturmangfoldsloven, og etter en helhetsvurdering og sjekk av karttjenestene som eksisterer for området, samt lokalkunnskap, mener man å ha et godt kunnskapsgrunnlag, for å si at denne søknaden ivaretar lovens formål. Tiltaket er lite, på eksisterende bolig og på opparbeidet tomt.

Reindrift:

Kommunen har sjekket karttjenesten i fra Reindriftsforvaltningen.(www.kart.reindrift.no).

Det framkommer ikke registrerte årsbeiter, trekkleier eller andre avmerkinger i forbindelse med reindrift.

Kultur-og fornminner:

Kommunen har sjekket karttjenesten for kulturminner.(www.kulturminnesøk.no). Det viser at det ikke er registrerte kulturminner i nærliggende område.

Dersom det under utgraving i marka kommer fram gjenstander eller andre levninger som viser eldre aktivitet i området, må arbeidet stanses og melding sendes Sametinget og Kulturetaten, Troms Fylkeskommune omgående. Jfr. kulturminnelovens § 8 andre ledd. (pbl § 21-5,SAK 10 § 6-2).

Avfall:

Tiltak etter Plan-og bygningsloven Kap. 20,skal tilfredsstillere krav til forsvarlig avfallshåndtering. Alt av avfall som tiltaket generer, og som ikke gjenbrukes i egen virksomhet, skal leveres til mottak godkjent av forurensningsmyndighetene. TEK 10 § 9.

Dokumentasjon ved tilsyn:

Kopi av denne tillatelse sammen med beskrivelse av tiltaket, godkjent situasjonsplan for plassering, tegninger og ansvarsretter, skal være tilgjengelig på byggeplassen

Anmodning om ferdigattest:

Ved anmodning om ferdigattest, skal det sendes inn dokumentasjon for at slutt kontrollen ikke har avdekket feil eller mangler som hindrer ferdigattest, jf. pbl § 21-10 og SAK 10§ 8-1.

Ved endringer som ikke krever egen søknad i forhold til tillatelsen, skal det innsendes oppdatert situasjonsplan og tegninger samt underretning om tiltakets plassering.

Bortfall av tillatelse:

Er tiltaket ikke satt i gang senest innen 3 år etter at tillatelse er gitt, faller den bort. Det samme gjelder hvis tiltaket innstilles i lengre tid enn 2 år.

Vedtak:

Med hjemmel i Plan-og bygningsloven § 20-1 gis Odd Pedersen byggetillatelse for oppføring av tilbygg på sin enebolig. Gnr 31 Bnr 12 i Kjækan.

Med hjemmel i Plan-og bygningsloven § 31-2 gis det fritak for oppfyllelse av krav gitt i TEK 10, vedrørende energikrav på eksisterende/ikke berørte boligdel.

Med hjemmel i Plan-og bygningsloven § 22-3 og SAK 10§9-2, gis, Nytt Bygg AS, (org.nr 996771490), lokal godkjenning av foretak for ansvarsrett i følgende funksjoner; SØK, PRO og UTF for hele tilbygget. Tiltaksklasse 1.

Klageadgang


Vedtaket kan påklages til **Kvænangen kommune**. Klagefristen er 3 uker regnet fra den dagen da brevet kom fram til påført adressat. Det er tilstrekkelig at klagen er postlagt innen fristens utløp.

Klagen skal sendes skriftlig til den som har truffet vedtaket, angi vedtaket det klages over, den eller de endringer som ønskes, og de grunner du vil anføre for klagen. Dersom du klager så sent at det kan være uklart for oss om du har klaget i rett tid, bes du også oppgi når denne melding kommer frem.

Med hilsen

Jan Inge Karlsen
Avdelingsingeniør bygg
jan.inge.karlsen@kvanangen.kommune.no
Direkte innvalg : 77778841
Mobil: 40405620

Kopi til:
Odd Pedersen Kjækan 9162 SØRSTRAUMEN



Kvænanen kommune

Teknisk/Næringsavdelingen

Aud Harriet Pedersen
Kittistien 21
9102 Kvaløysletta

Delegert vedtak Kvænanen Delegert Teknisk utvalg - nr. 36/14

Deres ref:	Vår ref:	Løpenr.	Arkivkode	Dato
	2014/1775-2	20773/2014	V60	21.05.2014

Konsesjon for erverv av fast eiendom 1943/17/35

Saksopplysninger:

Aud Harriet Pedersen søker om konsesjon for erverv av eiendommen gnr 17 bnr 35 i Kvænanen kommune. Tomten er ubebygd og over 2 dekar og i den forbindelse søkes det om konsesjon.

Eiendommen ligger på Stajord og er en ubebygd tomt til fritidsformål på 3,6 dekar. Formålet med ervervet er å bygge fritidsbolig.

Søknaden behandles etter konsesjonsloven av 28. november 2003 nr 98. Loven har til «*formål å regulere og kontrollere omsetningen av fast eiendom for å oppnå et effektivt vern om landbrukets produksjonsarealer og slike eier- og bruksforhold som er mest gagnlig for samfunnet, bl.a for å tilgodese:*

1. *Framtidige generasjoners behov*
2. *Landbruksnæringen*
3. *Behovet for utbyggingsgrunn*
4. *Hensynet til miljøet, allmenne naturverninteresser og friluftinteresser*
5. *Hensynet til bosetting»*

Det er søker og han/hennes formål med ervervet som danner utgangspunktet for vurderingen av konsesjon, enten ervervet gjelder landbrukseiendom eller annen type eiendom.

Vurderinger:

Tomten ble i sin tid fradelt fra hovedeiendommen med formål fritidsbolig. Ettersom delingen er gjennomført kan man i dette tilfellet ikke se at formålet ikke skulle være egnet til det tomten er tiltenkt til. Kommunen anser det som positivt at det bygges fritidsboliger rundt om i kommunen

som igjen er med på å skape liv og røre i bygdene og ikke minst bidrar byggeaktivitet til ringvirkninger for næringslivet i kommunen.

Vedtak:

Kvænangen Kommune innvilger konsesjon ved Aud Harriet Pedersen sitt erverv av eiendommen gnr 31 bnr 6 i Kvænangen kommune, jfr konsesjonslovens §§ 9 og 1.

Kjøpesum er satt til kroner 15000.

Klageadgang

*Vedtaket kan påklages til **Fylkesmannen i Troms**. Klagefristen er 3 uker regnet fra den dagen da brevet kom fram til påført adressat. Det er tilstrekkelig at klagen er postlagt innen fristens utløp.*

Klagen skal sendes skriftlig til den som har truffet vedtaket, angi vedtaket det klages over, den eller de endringer som ønskes, og de grunner du vil anføre for klagen. Dersom du klager så sent at det kan være uklart for oss om du har klaget i rett tid, bes du også oppgi når denne melding kommer frem.

Med hilsen
For Andreas Tømmervik
Jordbrukssjef

Trine Sølberg
Konsulent



Kvæningen kommune

Teknisk/Næringsavdelingen

Kasper Villijam Johannessen
Øvergårdveien 417
9151 STORSLETT

Delegert vedtak Kvæningen Delegert Teknisk utvalg - nr. 37/14

Deres ref:	Vår ref:	Løpenr.	Arkivkode	Dato
	2014/1777-2	20784/2014	V60	21.05.2014

Konsesjon for erverv av eiendommen 1943/29/8

Saksopplysninger:

Kasper Villijam Johannessen har fått testamentert 9/12-deler av eiendommen gnr 29 bnr 8 i Kvæningen kommune. Johannessen søker i den forbindelse konsesjon for dette ervervet.

Eiendommen ligger i Kjøllefjord i Kvæningen kommune og består av to teiger. I henhold til Skog og landskap består eiendommen totalt av ca 509 dekar. Av dette er 1 dekar dyrka areal, 419 dekar skog og ca 89 dekar annet areal. På eiendommen står det et bolighus og uthus fra 1950 samt et naust fra 1995. Den tekniske tilstanden på bygningene er ukjent, men kommunen vurderer ikke disse opplysningene som relevante i forhold til om konsesjon skal gis eller ikke.

Området er i kommuneplanens arealdel betegnet som LNF-område B. Dette er områder av landbruksmessig betydning, men har også verdier ut fra miljøvern hensyn.

Søknaden behandles etter konsesjonsloven av 28. november 2003 nr 98. Loven har til *«formål å regulere og kontrollere omsetningen av fast eiendom for å oppnå et effektivt vern om landbrukets produktionsarealer og slike eier- og bruksforhold som er mest gagnlig for samfunnet bl.a. for å tilgodese:*

1. *Framtidige generasjoners behov*
2. *Landbruksnæringen*
3. *Behovet for utbyggingsgrunn*
4. *Hensynet til miljøet, allmenne naturverninteresser og friluftinteresser*
5. *Hensynet til bosetting*

Det er søker og han/hennes formål med ervervet som danner utgangspunktet for vurderingen av konsesjon, enten ervervet gjelder landbrukseiendom eller annen type eiendom. Avgjørelsen skjer etter en individuell og konkret vurdering. Etter loven har ingen krav på konsesjon, men

konsesjon må gis med mindre det er saklig grunn for å avslå. Dette er gjentatt og forsterket ved landbrukseiendommer. Virkemidlene i konsesjonsloven må brukes slik at en oppnår effektivt vern om landbrukets produksjonsarealer og slike eier- og bruksforhold som er mest gunstig for samfunnet. Formålet med ervervet må veies opp mot de samfunnsinteresser som gjør seg gjeldende i den aktuelle saken.

Vurderinger:

Det er ikke oppgitt noe spesielt formål med ervervet. 9/12- del av eiendommen er arvet via testament etter Arnold Pedersen. For å få overført hjemmelen til denne delen av eiendommen må arvingen få konsesjon. Søker har ikke til hensikt å bosette seg på eiendommen. Eiendommen blir pr i dag brukt til fritidsformål og det vil nok være det som vil bli eiendommens fremtidige bruk også. Eiendommen har begrenset med jordbruksareal og kan ikke betraktes som en landbrukseiendom etter dagens krav. Et fremtidig formål som fritidsbruk vil derfor karakteriseres som det eiendommen er egnet til.

Vedtak:

Kvæningen Kommune innvilger konsesjon ved Kasper Villijam Johannessen sitt erverv av 9/12-deler av eiendommen gnr 29 bnr 8 i Kvæningen kommune, jfr konsesjonslovens §§ 9 og 1.

Ervervet er skjedd via testament etter Arnold Pedersen.

Antatt verdi er satt til kroner 75.000 og anses å være en fornuftig prisvurdering ut fra andelen på ervervet.


Klageadgang

*Vedtaket kan påklages til **Fylkesmannen i Troms**. Klagefristen er 3 uker regnet fra den dagen da brevet kom fram til påført adressat. Det er tilstrekkelig at klagen er postlagt innen fristens utløp.*

Klagen skal sendes skriftlig til den som har truffet vedtaket, angi vedtaket det klages over, den eller de endringer som ønskes, og de grunner du vil anføre for klagen. Dersom du klager så sent at det kan være uklart for oss om du har klaget i rett tid, bes du også oppgi når denne melding kommer frem.

Med hilsen
For Andreas Tømmervik
jordbrukssjef

Trine Sølberg
Konsulent



Kvæningen kommune

Kvæningen brannvesen

Sørstraumen Hansel AS

9162 SØRSTRAUMEN

Delegert vedtak Kvæningen Delegert Teknisk utvalg - nr. 39/14

Deres ref:	Vår ref:	Løpenr.	Arkivkode	Dato
	2012/776-21	20977/2014	M77	22.05.2014

Søknad om tillatelse til salg av fyrverkeri.

Saksopplysninger:

Jfr. Forskrift av 26.juni 2002 om håndtering av eksplosjonsfarlig stoff § 2-11 og Kap.9
Samt veiledning til forskrift om håndtering av eksplosjonsfarlig stoff.

Vurderinger:

Søknad om tillatelse til oppbevaring/ handel med pyroteknisk vare.

Vedtak:

Søknad om tillatelse til oppbevaring/ handel med pyroteknisk vare i perioden 27.-31. desember 2014 Innvilges.

Klageadgang

Vedtaket kan påklages til Fylkesmannen. Klagefristen er 3 uker regnet fra den dagen da brevet kom fram til påført adressat. Det er tilstrekkelig at klagen er postlagt innen fristens utløp.

Klagen skal sendes skriftlig til den som har truffet vedtaket, angi vedtaket det klages over, den eller de endringer som ønskes, og de grunner du vil anføre for klagen. Dersom du klager så sent at det kan være uklart for oss om du har klaget i rett tid, bes du også oppgi når denne melding kommer frem.

Med hilsen

Nils Arnold Nilsen
Brannsjef

Opplysninger om søker		
1 Virksomhetens navn og adresse: Super Service – Bjørnar Boberg 9161 BURFJORD		2 Telefon: 916 99 633
4 Navn og adresse og telefonnummer til ansvarlig for oppbevaringen: Bjørnar Boberg 9161 BURFJORD Tlf.: 916 99 633		3 Organisasjonsnr.: 997 602 323
Type og mengde eksplosiver det søkes oppbevaringstillatelse for:		
5 Sprengstoff kg:	6 Tennmidler stk:	7 Annet, angi type (kg/stk): Fyrverkeri klasse II og III - inntil 250 kg. nto.
Opplysninger om oppbevaringsstedet:		
8 Oppbevaringsstedets navn og adresse (med nærmeste postnummer): Super Service – Bjørnar Boberg 9161 BURFJORD		
9 Gnr.: 13	10 Bnr.: 255	11 Grunneier:
12 Kommune: Kvænanngen		13 Fylke: Troms
14 Lageret er på vedlagte kart merket med (se veiledningen): Skisse over containerplassering er vedlagt.		15 Avstander til: sykehus: > 1000 m. bolighus: > 25 m. veg o.l.: > 10 m. annet, bruk rubrikk "andre opplysninger" nedenfor.
16 Tillatelsens varighet:		
17 Andre opplysninger: Fyrverkeriet lagres i Spesialbygget Fyrverkericontainer, bygget etter ISO standard, godkjent av DSB for lagring av inntil 250 kg nto Pyroteknisk sats ved passende plassering. Dobbel låsebor / 2 fastmonterte låsebraketter. Innvendig kledd med plater i kryssfiner i hht DSB's bestemmelser. Godkjente utluftingskanaler itakhøyde. NOR-kopling montert på dør.		
18 Dato: 29/4-14		19 Søkers underskrift: Bjørnar Boberg

Se egen veiledning " HR-124 Veiledning" for utfylling av skjemaet

Søknad om tillatelse
til handel med pyroteknisk vare til kommunen

Kommune: Kvæningen

For søknad om tillatelse til handel med pyroteknisk vare skal saksbehandlingsfristen som nevnt i tjenesteloven § 11 første ledd være 2 måneder. Søknaden sendes det lokale brannvesen, og må være innsendt innen 1.mai i salgsåret. Salg til forbruker er kun tillatt i tiden 27. – 31. desember.

Opplysninger fra søker:

1) Forretningens navn: Super Service – Bjørnar Boberg

2) Forretningens adresse: 9161 BURFJORD

3) Forretningens telefonnr. 91699633 4) E – post b.boberg@live.no

5) Ansvarshavende (særskilt utpekt person) Bjørnar Boberg 220372 2082
(må fysisk være tilstede) (handelsattestifikatsnr. fra NBF)

6) Stedfortreder _____
(må fysisk være tilstede ved ansvarshavendes fravær) (handelsattestifikatsnr fra NBF)

7) Varetype (Fyrverkeri-klasse) Fyrverkeri klasse 2 og 3

8) Maksimum vekt Brutto: _____ Netto: 100 kg NEI

9) Oppbevaringsmåte Godkjent lager / container

10) Salgssted Utendørs salgssted
(Dette vises også med skisse på side 2)

11) Dersom søker ikke har handelsattestifikat må kvittering for kurspåmelding hos NBF Vedlegg nr: _____
vedlegges

12) Firmaattest fra Foretaksregisteret vedlegges Vedlegg nr: _____

13) Ny søknad (sett kryss) Fornyet søknad (sett kryss)

14) Søkere vareleverandør Svea Fyrverkerier AS, Fred Olsens gt 6, 0152 OSLO

29/4-14 Bjørnar Boberg
Søkere underskrift og stempel

For tillatelsen gjelder følgende vilkår, jfr. Forskrift av 26. juni 2002 om håndtering av eksplosjonsfarlig stoff § 9-1:

Søknad innvilget den _____ av _____

Tillatelsen er gyldig til _____

*NBF står for Norsk brannvernforening

Brannsjefens underskrift og stempel



Kvæningen kommune

Teknisk/Næringsavdelingen

AohnnJLikkelsen
Hilliveien 8
9163 AKHERVAOØY

Delegert vedtak Kvæningen Delegert Teknisk utvalg - nr. 33/14

Deres ref:	Vår ref:	Løpenr.	Arkivkode	Dato
	2014/994-6	18626/2014	R42	08.08.2014

Søknad om utslippstillatelse 1943/7/35

Saksopplysninger:

AohnnJLikkelsen søker om utslippstillatelse for svartvann/sanitært avløpsvann. Yette i forbindelse med bygging av fritidsbolig på eiendommen 7/3S i Aøkelfjord. Yette skal installeres en slamavskiller på 2m³ tilknyttet infiltrasjonsanlegg i jord.

Det søkes om følgende ansvarsretter:

Kjvind Boberg, org.nr 99893769Dy søker om ansvarsrett i følgende funksjoner: FKH ansvarlig Føkeri PØOy hele avløpsanlegget GTVy hele avløpsanlegget i taks klasse 1.

Vurderinger:

Yette er privat vann tilknytning i området. Ett avløpsanlegg vurderes og ikke komme i konflikt med dette eller andre interesser. Na5ovarsel er sendt til 5erørte na5oery det er ikke framkommet merknader. Nedgravd slamavskiller er på 2mMy dette er vurderes som tilstrekkelig for 1 fritidsbolig.

Naturmangfold:

Alle tiltak må vurderes opp mot naturmangfoldloven.

I lovens « 1 heter det: »Rovens formål er at naturen og dens biologiske landskapsmessige og geologiske mangfold og økologiske prosesser tas vare på ved å bruke og verne også slik at den gir grunnlag for menneskenes virksomhet, kultur, helse og trivsel, nå og i fremtiden, også som grunnlag for folkelig kultur.

Yette vil si at nbr natur er 5erørt skal formblet og forvaltningsformblet i denne lov vurderes. Øeglene for 5ærekräftig 5ruk og vern av naturen skal være førende. Prinsippene i «« 8-12 skal vurderes vedrørende naturmangfoldety dvs. 5iologisk mangfoldy landskap og geologi og vurderingen skal fremgb i fremstillingen av saken.

Hommunen har sjekket ut natur5aseny, www.miljostatus.no D. Yet er ikke registrert noe spesielt med tanke pb registrerte verneomrbdery viktige naturt5per eller andre registreringer i næromrbdet.)idere har kommunen ogsb sjekket artsdata5ankens karttjenester. Yet er ingen registreringer av arter som er kritisk truety sterkt truety sbr5ary nært truet eller rødlistearter i dette omrbdet. Føknaden om utslippstillatelse er vurdert opp i mot naturmangfoldloveny og etter en helhetsvurdering og sjekk av karttjenestene som eksisterer for omrbdety samt lokalkunnskapy mener man b ha et godt kunnskapsgrunnlagy for b si at denne søknaden ivaretar lovens formbl.

Kultur-og fornminner:

Hommunen har sjekket karttjenesten for kulturminner. , www.kulturminnesøk.no D. Yet viser at det ikke er registrerte kulturminner i nærliggende omrbdet. I for5indelse med oppar5eidelse av veg og 5Jgging av ene5olig pb na5oeiendommen 7/4y var Fametinget pb 5efaring. Yet 5le ikke registrert automatisk fredete samiske kulturminner.

Yersom det under utgraving i marka kommer fram gjenstander eller andre levninger som viser eldre aktivitet i omrbdety mb ar5eidet stanses og melding sendes Fametinget og Hulturetateny Troms VJlkeskommune omgbende. Afr. kulturminnelovens « 8 andre ledd. ,p5l « 21-SyF§H 10 « 6-2D.

Vedtak:

Med hjemmel i Forurensningsloven § 12 gis Johnny Mikkelsen utslippstillatelse for sanitært avløpsvann/svartvann fra sin fritidsbolig på eiendommen 7/35. Avløpet skal etableres og drives etter kravene i forurensningsforskriftens §§ 12-7 til 12-13.

Anlegget skal plasseres og utformes slik at det ikke kommer i konflikt med vannforsyningsanlegg eller andre interesser.

Med hjemmel i Plan-og bygningsloven § 23-3 og SAK 10 § 9-1, gis Øyvind Boberg (org.nr 99593769), ansvarsrett i følgende funksjoner; SØK, ansvarlig søker, PRO, hele avløpsanlegget, UTF, hele avløpsanlegget). Tiltaksklasse 1.

Dersom arbeidet ikke er igangsatt senest 3 år etter at tillatelse er gitt, faller tillatelsen bort. Dette gjelder også dersom arbeidet innstilles i lengre tid enn 2 år.

Søknad om ferdigattest med kontrollærklery, sendes kommunen når arbeidet er utført.

Klageadgang

Vedtaket kan påklages til **Kvænangen kommune**. Klagefristen er 3 uker regnet fra den dagen da brevet kom fram til påført adressat. Det er tilstrekkelig at klagen er postlagt innen fristens utløp.

Klagen skal sendes skriftlig til den som har truffet vedtaket, angi vedtaket det klages over, den eller de endringer som ønskes, og de grunner du vil anføre for klagen. Dersom du klager så sent at det kan være uklart for oss om du har klaget i rett tid, bes du også oppgi når denne melding kommer frem.

Led hilsen

Aan Inge Harlsen
§vdelingsingeniør 5Jgg
jan.inge.karlsen@kvanangen.kommune.no
Yirekte innvalg:77778841
Lo5il: 4040 S620

Hopi til:
KJvind Bo5erg

9163 AKHER
VAOØY



Kvæningen kommune

Teknisk/Næringsavdelingen

Pål Pettersen

9153 ROTSUND

Delegert vedtak Kvæningen Delegert Teknisk utvalg - nr. 34/14

Deres ref:	Vår ref:	Løpenr.	Arkivkode	Dato
	2014/1629-2	18906/2014	L42	09.05.2014

1943/22/2. Søknad om tillatelse til tiltak.

Saksopplysninger:

Ravelsnes Gård fikk i delegert vedtak 85/12 tillatelse til bruksendring i fra fjøs/driftsbygning, til fritidsbolig. Fritidsboligen var til eget bruk. Av vedlagte plantegning framkom det 3 soverom m/bad, 2 kontorer og en tv-stue i 2 etasje. Arealet i 1 etasje består av kjøkken, stue, spisestue, 2 wc, garderobe og kjølerom.

Ravelsnes Gård søker nå om bruksendring på fritidsboligen (bygg.nr 192247365), beliggende på eiendommen 22/2, på Dorras. Bruksendringen gjelder 1 etasje. Fra fritidsbolig til Gårdskafe med 24 sitteplasser. Bruksendringen gjelder ikke 2 etasje.

Det søkes om dispensasjon i fra TEK 10/Plan-og bygningsloven vedrørende følgende punkter:

Takhøyde i kafe er 2,2 meter. Dette skyldes at bygget er en gammel låve hvor takhøyden i utgangspunktet er lav og hvor isolering og ombyggingsarbeidene har medført ytterligere reduksjon i takhøyden.

På grunn av takhøyden er det ikke installert mekanisk ventilasjonsanlegg i kafeen. Dette skal løses ved fysisk lufting ved bruk av ventiler og vinduer når det er drift i kafeen. Det skal ikke være fast ansatte i kafeen, eierne skal selv drive denne

Det er ikke etablert fysisk skille mellom kafe og fritidsbolig-del 1 2 etasje. Dette begrunnes med at kafe og boenhet vil være i sambruk. Det vil ikke være arrangementer i kafeen som ikke involverer beboerne i 2.etg.

Det er ikke søkt om ombygging i forbindelse med søknad om bruksendring. Tiltaket medfører ikke økning av areal.

Sivilingeniør Pål Pettersen (org.nr 992765399), søker om ansvarsrett i følgende funksjoner: SØK, ansvarlig søker og PRO, ansvarlig prosjekterende. Prosjektering i forhold til søknad om bruksendring. Tiltaksklasse 1. Foretaket har ikke sentral godkjenning for de omsøkte funksjonene.

Vurderinger:

Nabovarsling:

Naboer og gjenboere er varslet iht.pbl § 21-3 og SAK 10 § 5-2. Det ble varslet om kafedrift i forbindelse med forrige bruksendringssøknad. Ingen merknader fra naboer framkom.

Sikringstiltak ved byggearbeid:

Det vises til bestemmelsene i PBL § 28-2

Ansvarsrett:

Foretak uten sentral godkjenning som søker om ansvarsrett, bekrefter ved søknad om lokal godkjenning, at de oppfyller pbl. § 22-3 og SAK 10 §§ 10-1 og 10-2 til ansvarsrett for omsøkte fagområder.

Det er ansvarlig søkers ansvar å påse at alle fag er dekket med ansvarsrett før arbeidet igangsettes jf. pbl.§ 23-4

Dispensasjoner TEK 10:

Det søkes om fravik av TEK 10,vedrørende ventilasjon, romhøyde i kafe. Bygget er i utgangspunktet en gammel låve hvor romhøyden har vært lav. Nødvendig isolering har medført en romhøyde på 2,2 meter. En bygningsendring for å tilfredsstille tekniske krav ville gitt uforholdsmessige høye kostnader. Det samme gjelder ventilasjonsanlegget, som ville gitt en lavere romhøyde i kafeen.

Det er ikke etablert fysisk skille mellom kafe og 2 etasje. Det framkommer i søknaden at det skal være sambruk. Det vil ikke være arrangementer i kaféen som ikke involverer de som måtte oppholde seg i fritidsbo-delen i 2 etasje. Etter bruksendringen vil bygget bestå av en del til fritidsbolig og en del til Gårdskafe.

I Plan-og bygningslovens § 31-2. Tiltak på eksisterende byggverk står det blant annet at kommunen kan gi tillatelse til bruksendring og nødvendig ombygging og rehabilitering av eksisterende byggverk, også når det ikke er mulig å tilpasse byggverket til tekniske krav uten uforholdsmessige kostnader, dersom bruksendringen eller ombyggingen er forsvarlig og nødvendig for å sikre hensiktsmessig bruk.

Byggegrunn/miljøforhold:

I henhold til søknad ansees byggegrunn sikret i hht. pbl § 28-1. Dette etter vurderinger av info fra Karttjenestene NGU/skrednett og løsmassekart (www.ngu.no). Bruksendringen vil ikke medføre endringer.

Atkomst/avkjørsel:

Eiendommen anses å være sikret lovlig atkomst i samsvar med pbl. § 27-4. Tiltaket vil ikke medføre endringer. Parkeringsbehov skal ivaretas av parkeringsplass ved kafeen.

Vannforsyning og avløp:

Eiendommen anses for å være sikret lovlig vannforsyning og avløp i samsvar med pbl. §§ 27-1 og 27-2.

Naturmangfold:

Alle tiltak må vurderes opp mot naturmangfoldloven.

I lovens § 1 heter det: «Lovens formål er at naturen og dens biologiske, landskapsmessige og geologiske mangfold og økologiske prosesser tas vare på ved bærekraftig bruk og vern, også slik at den gir grunnlag for menneskenes virksomhet, kultur, helse og trivsel, nå og i fremtiden, også som grunnlag for Samisk kultur.»

Dette vil si at når natur er berørt skal formålet og forvaltningsformålet i denne lov vurderes.

Reglene for bærekraftig bruk og vern av naturen skal være førende. Prinsippene i §§ 8-12 skal vurderes vedrørende naturmangfoldet, dvs. biologisk mangfold, landskap og geologi og vurderingen skal fremgå i fremstillingen av saken.

Kommunen har sjekket ut naturbasen, (www.miljostatus.no). Det er ikke registrert noe spesielt med tanke på registrerte verneområder, viktige naturtyper eller andre registreringer i nærområdet. Videre har kommunen også sjekket artsdatabankens karttjenester. Det er ingen registreringer av arter som er kritisk truet, sterkt truet, sårbar, nært truet eller rødlistearter i dette området.

Søknaden om bruksendring er vurdert opp i mot naturmangfoldloven, og etter en helhetsvurdering og sjekk av karttjenestene som eksisterer for området, samt lokalkunnskap, mener man å ha et godt kunnskapsgrunnlag, for å si at denne søknaden ivaretar lovens formål. Tiltaket vil ikke gi en utvidelse av eksisterende areal eller andre endringer.

Reindrift:

Kommunen har sjekket karttjenesten i fra Reindrifftsforvaltningen, (www.kart.reindrift.no). Det viser at deler av eiendommen ligger innenfor område beskrevet som sommer beite.

Bruksendringen vil ikke medføre endrede forutsetninger for reindriften, kommunen kan derfor ikke se at tiltaket vil ha konsekvenser for reindriften.

Kultur-og fornminner:

Kommunen har sjekket karttjenesten for kulturminner. (www.kulturminnesøk.no). Det viser at det ikke er registrerte kulturminner i nærliggende område.

Dersom det under utgraving i marka kommer fram gjenstander eller andre levninger som viser eldre aktivitet i området, må arbeidet stanses og melding sendes Sametinget og Kulturetaten, Troms Fylkeskommune omgående. Jfr. kulturminnelovens § 8 andre ledd.

(pbl § 21-5, SAK 10 § 6-2).

Avfall:

Tiltak etter Plan-og bygningsloven Kap. 20, skal tilfredsstillende krav til forsvarlig avfallshåndtering. Alt av avfall som tiltaket generer, og som ikke gjenbrukes i egen virksomhet, skal leveres til mottak godkjent av forurensningsmyndighetene. TEK 10 § 9.

Dokumentasjon ved tilsyn:

Kopi av denne tillatelse sammen med beskrivelse av tiltaket, godkjent situasjonsplan for plassering, tegninger og ansvarsretter, skal være tilgjengelig på byggeplassen.

Anmodning om ferdigattest:

Ved anmodning om ferdigattest, skal det sendes inn dokumentasjon for at slutt kontrollen ikke har avdekket feil eller mangler som hindrer ferdigattest, jf. pbl § 21-10 og SAK 10§ 8-1.

Ved endringer som ikke krever egen søknad i forhold til tillatelsen, skal det innsendes oppdatert situasjonsplan og tegninger samt underretning om tiltakets plassering.

Bortfall av tillatelse:

Er tiltaket ikke satt i gang senest innen 3 år etter at tillatelse er gitt, faller den bort. Det samme gjelder hvis tiltaket innstilles i lengre tid enn 2 år.

Vedtak:

Med hjemmel i Plan-og bygningsloven § 20-1 gis Ravelsnes Gård V/Gudmund Helberg tillatelse til bruksendring på eiendommen 22/2 på Ravelsnes. Bruksendringen gjelder 1 etasje av fritidsboligen, som skal brukes til kafe. Gårdskafe med 24 sitteplasser.

Med hjemmel i Plan-og bygningsloven § 22-3 og SAK 10§9-2, gis Sivilingeniør Pål Pettersen (org.nr 992765399), ansvarsrett i følgende funksjoner:

SØK, ansvarlig søker og PRO, ansvarlig prosjekterende. Prosjektering i forhold til søknad om bruksendring fra fritidsbolig til kafe. Tiltaksklasse 1.

Med hjemmel i Plan-og bygningsloven § 31-2 gis det fritak for oppfyllelse av krav gitt i TEK 10, for omsøkte dispensasjoner.

Vilkår: Det sendes inn oppdaterte plantegninger for 1 og 2 etasje.

Klageadgang

Vedtaket kan påklages til Kvæningen kommune. Klagefristen er 3 uker regnet fra den dagen da brevet kom fram til påført adressat. Det er tilstrekkelig at klagen er postlagt innen fristens utløp.


Klagen skal sendes skriftlig til den som har truffet vedtaket, angi vedtaket det klages over, den eller de endringer som ønskes, og de grunner du vil anføre for klagen. Dersom du klager så sent at det kan være uklart for oss om du har klaget i rett tid, bes du også oppgi når denne melding kommer frem.

Med hilsen

Jan Inge Karlsen
Avdelingsingeniør bygg
jan.inge.karlsen@kvanangen.kommune.no
Direkte innvalg: 77778841
Mobil: 40405620

Kopi til:
Ravelsnes Gård

9162 SØRSTRAUMEN



Kvænanen kommune

Kvænanen brannvesen

Materialhandelen as

9161 BURFJORD

Delegert vedtak Kvænanen Delegert Teknisk utvalg - nr. 44/14

Deres ref:	Vår ref:	Løpenr.	Arkivkode	Dato
	2012/776-27	21022/2014	M77	23.05.2014

Søknad om tillatelse til handel med pyroteknisk vare

Saksopplysninger:

Jfr. Forskrift av 26.juni 2002 om håndtering av eksplosjonsfarlig stoff § 2-11 og Kap.9
Samt veiledning til forskrift om håndtering av eksplosjonsfarlig stoff.

Vurderinger:

Søknad om tillatelse til oppbevaring/ handel med pyroteknisk vare.

Vedtak:

Søknad om tillatelse til oppbevaring/ handel med pyroteknisk vare i perioden 27.-31. desember 2014 Innvilges.


Klageadgang

Vedtaket kan påklages til Fylkesmannen. Klagefristen er 3 uker regnet fra den dagen da brevet kom fram til påført adressat. Det er tilstrekkelig at klagen er postlagt innen fristens utløp.

Klagen skal sendes skriftlig til den som har truffet vedtaket, angi vedtaket det klages over, den eller de endringer som ønskes, og de grunner du vil anføre for klagen. Dersom du klager så sent at det kan være uklart for oss om du har klaget i rett tid, bes du også oppgi når denne melding kommer frem.

Med hilsen

Nils Arnold Nilsen
Brannsjef



Kvæningen kommune

Teknisk/Næringsavdelingen

Kvæningen kommune
Oddvar Kiærbech
9161 BURFJORD

Delegert vedtak Kvæningen Delegert Teknisk utvalg - nr. 49/14

Deres ref:	Vår ref:	Løpenr.	Arkivkode	Dato
	2014/470-13	22428/2014	L42	03.06.2014

Søknad om tillatelse til tiltak 1943/13/73

Saksopplysninger:

Kvæningen kommune søker om byggetillatelse for garasje, på eiendommen 13/73 i Burfjord. Garasjen har et BYA på 87m². Det søkes også om opparbeidelse av vei i forbindelse med prosjektet.

Kvæningen kommune (org.nr 940331102), søker om ansvarsrett i følgende funksjoner SØK; ansvarlig søker. PRO og UTF; Arkitektur, grunnarbeider/oppbygging av vei, plasstøpt betongarbeider, mur, utvendige og innvendige tømrerarbeider. Tiltaksklasse 1.

Vurderinger/begrunnelse for vedtaket:

Nabovarsling:

Naboer og gjenboere er varslet iht.pbl § 21-3 og SAK 10 § 5-2. Ingen merknader foreligger.

Gjennomføringsplan:

Gjennomføringsplan foreligger jf. pbl § 21-2 og SAK 10 § 5-3.

Sikringstiltak ved byggearbeid:

Det vises til bestemmelsene i PBL § 28-2

Ansvarsrett:

Foretak uten sentral godkjenning som søker om ansvarsrett, bekrefter ved søknad om lokal godkjenning at de oppfyller pbl. § 22-3 og SAK 10 §§ 10-1 og 10-2 til ansvarsrett for omsøkte fagområder i Tiltaksklasse 1

Det er ansvarlig søkers ansvar å påse at alle fag er dekket med ansvarsrett før arbeidet igangsettes jf. pbl.§ 23-4

Postadresse:
kommunehuset
9161 Burfjord
E-post: post@kvanangen.kommune.no

Besøksadresse:
kommunehuset

Internett:
www.kvanangen.kommune.no

Telefon: 77778840
Telefaks: 77778807

Organisasjonsnr: 940331102

Byggegrunn/miljøforhold:

I henhold til søknad ansees byggegrunn sikret i hht. pbl § 28-1. Dette etter vurdering av info fra karttjenestene NGU/skrednett og løsmassekart.(www.ngu.no) og lokal kunnskap.

Atkomst/avkjørsel:

Eiendommen anses å være sikret lovlig atkomst i samsvar med pbl.§ 27-4.

Vannforsyning og avløp:

Eiendommen anses for å være sikret lovlig vannforsyning og avløp i samsvar med pbl. §§ 27-1 og 27-2.

Naturmangfold:

Alle tiltak må vurderes opp mot naturmangfoldloven.

I lovens § 1 heter det: «Lovens formål er at naturen og dens biologiske, landskapsmessige og geologiske mangfold og økologiske prosesser tas vare på ved bærekraftig bruk og vern, også slik at den gir grunnlag for menneskenes virksomhet, kultur, helse og trivsel, nå og i fremtiden, også som grunnlag for Samisk kultur.»

Dette vil si at når natur er berørt skal formålet og forvaltningsformålet i denne lov vurderes. Reglene for bærekraftig bruk og vern av naturen skal være førende. Prinsippene i §§ 8-12 skal vurderes vedrørende naturmangfoldet, dvs. biologisk mangfold, landskap og geologi og vurderingen skal fremgå i fremstillingen av saken.

Kommunen har sjekket ut naturbasen,(www.miljostatus.no). Det er ikke registrert noe spesielt med tanke på registrerte verneområder, viktige naturtyper eller andre registreringer i nærområdet. Videre har kommunen også sjekket artsdatabankens karttjenester. Det er ingen registreringer av arter som er kritisk truet, sterkt truet, sårbar, nært truet eller rødlistearter i dette området. Søknaden om byggetillatelse er vurdert opp i mot naturmangfoldloven, og etter en helhetsvurdering og sjekk av karttjenestene som eksisterer for området, samt lokalkunnskap, mener man å ha et godt kunnskapsgrunnlag, for å si at denne søknaden ivaretar lovens formål.

Kultur-og fornminner:

Kommunen har sjekket karttjenesten for kulturminner. (www.kulturminnesøk.no). Det viser at det ikke er registrerte kulturminner i nærliggende område.

Dersom det under utgraving i marka kommer fram gjenstander eller andre levninger som viser eldre aktivitet i området, må arbeidet stanses og melding sendes Sametinget og Kulturetaten, Troms Fylkeskommune omgående. Jfr. kulturminnelovens § 8 andre ledd. (pbl § 21-5,SAK 10 § 6-2).

Avfall:

Tiltak etter Plan-og bygningsloven Kap. 20,skal tilfredsstillende krav til forsvarlig avfallshåndtering. Alt av avfall som tiltaket generer, og som ikke gjenbrukes i egen virksomhet, skal leveres til mottak godkjent av forurensningsmyndighetene. TEK 10 § 9.

Dokumentasjon ved tilsyn:

Kopi av denne tillatelse sammen med beskrivelse av tiltaket, godkjent situasjonsplan for plassering, tegninger og ansvarsretter, skal være tilgjengelig på byggeplassen

Anmodning om ferdigattest:

Ved anmodning om ferdigattest, skal det sendes inn dokumentasjon for at slutt kontrollen ikke har avdekket feil eller mangler som hindrer ferdigattest, jf. pbl § 21-10 og SAK 10§ 8-1.

Ved endringer som ikke krever egen søknad i forhold til tillatelsen, skal det innsendes oppdatert situasjonsplan og tegninger samt underretning om tiltakets plassering.

Bortfall av tillatelse:

Er tiltaket ikke satt i gang senest innen 3 år etter at tillatelse er gitt, faller den bort. Det samme gjelder hvis tiltaket innstilles i lengre tid enn 2 år.

Vedtak:

Med hjemmel i Plan-og bygningsloven § 20-1 gis Kvæningen kommune byggetillatelse for oppføring av garasje på eiendommen Gnr 13 Bnr 73 i Burfjord.

Med hjemmel i Plan-og bygningsloven § 22-3 og SAK 10 § 9-2, gis Kvæningen kommune (org.nr 940331102) lokal godkjenning av foretak for ansvarsrett i følgende funksjoner; SØK: Ansvarlig søker, PRO, UTF og KONT; Arkitektur, grunnarbeider/oppbygging av vei, plasstøpt betongarbeider, mur, utvendige og innvendige tømrerarbeider. Tiltaksklasse 1.


Klageadgang

*Vedtaket kan påklages til **Kvæningen kommune**. Klagefristen er 3 uker regnet fra den dagen da brevet kom fram til påført adressat. Det er tilstrekkelig at klagen er postlagt innen fristens utløp.*

Klagen skal sendes skriftlig til den som har truffet vedtaket, angi vedtaket det klages over, den eller de endringer som ønskes, og de grunner du vil anføre for klagen. Dersom du klager så sent at det kan være uklart for oss om du har klaget i rett tid, bes du også oppgi når denne melding kommer frem.

Med hilsen

Jan Inge Karlsen
Avdelingsingeniør bygg
jan.inge.karlsen@kvanangen.kommune.no
Direkte innvalg: 77778841
Mobil: 40405620



Kvæningen kommune
Teknisk/Næringsavdelingen

BM Per Strand Storslett AS V/Ron Victor Olsen
Hovedvegen 16
9151 STORSLETT

Deres ref:	Vår ref:	Løpenr.	Arkivkode	Dato
	2012/3162-5	22919/2014	L42	05.06.2014

Søknad om ferdigattest 1943/28/106

FERDIGATTEST 1943/28/106

Svar på anmodning om ferdigattest, jf. pbl § 21-10
Vedtak hjemlet i delegasjonsreglement vedtatt av Kvæningen kommunestyre i sak 45/1996.

Saksnr:	Behandlet i:
50/14	Kvæningen Delegert Teknisk utvalg

Byggested:	Nordstraumen	Gnr/Bnr:	28/106
Tiltakshaver:	Andreas Pettersen	Adresse:	9100 Kvaløysletta +
Ansvarlig søker:	BM Pers Strand, Storslett	Adresse:	9151 Storslett
Tiltakets art:	Nytt bygg, fritidsbolig	Bruksareal:	96m ²

Med hjemmel i plan- og bygningsloven § 21-10 gis ferdigattesten i henhold til ferdigmelding datert 22.05.2014 fra ansvarlig søker.

Ferdigattesten gis etter søknad når det foreligger nødvendig slutt-dokumen-tasjon og erklæring om ferdigstillelse jf. Byggesaksforskriften § 8-1.

I den innsendte slutt-dokumentasjonen er det bekreftet av ansvarlig kontrollerende for utførelsen at sluttkontrollen ikke har avdekket feil eller mangler som hindrer ferdigattest.

Bygningen eller deler av den må ikke tas i bruk til annet formål, enn det som er fastsatt i de tillatelser som er gitt.

Ferdigattesten er ikke en bekreftelse på byggets tekniske kvalitet, men en bekreftelse på bygningsmyndighetenes avslutning av saken.

Ved all kontakt med etaten i denne sak, vennligst referer til saksnummer 2012/3162.

Postadresse:
kommunehuset
9161 Burfjord
E-post: post@kvanangen.kommune.no

Besøksadresse:
kommunehuset
Internett:
www.kvanangen.kommune.no

Telefon: 77778840
Telefaks: 77778807

Organisasjonsnr: 940331102

Med hilsen

Jan Inge Karlsen
Avdelingsingeniør bygg
jan.inge.karlsen@kvanangen.kommune.no
Direkte innvalg: 77778841
Mobil: 40405620

Kopi til:
Andreas Pettersen Inneivvegen 27 9100 KVALØYSLETTA