

Møteinnkalling

Utvalg: **Kvæningen Teknisk utvalg**
Møtested: Kommunehuset
Dato: 08.03.2012
Tidspunkt: 09:00

Eventuelt forfall må meldes snarest på tlf. 77778800. Vararepresentanter møter etter nærmere beskjed.

Burfjord 29.02.2012

Kjell Kr. Johansen
leder

Saksliste

Utv.saksnr	Sakstittel	U.Off	Arkivsaksnr
PS 2012/20	Søknad om deling av grunneiendom 1943/37/3 - Karvika		2011/4681
PS 2012/21	Søknad om deling av grunneiendom 1943/13/12 - Burfjord		2012/961
PS 2012/22	Søknad om deling av grunneiendom 1943/28/35 - Nordstraumen		2010/4190
PS 2012/23	Søknad om dispensasjon fra lov om motorferdsel i utmark		2011/4630
PS 2012/24	Søknad om dispensasjon fra lov om motorferdsel i utmark		2012/768
PS 2012/25	Søknad om dispensasjon fra lov om motorferdsel i utmark		2012/913
PS 2012/26	Søknad om dispensasjon fra lov om motorferdsel i utmark		2012/919
PS 2012/27	Søknad om utvidelse og endring av akvakulturtillatelse for laks på lokalitet 10806 - Rakkenes		2010/1253
PS 2012/28	Klage på søknad om fritak for feiing av pipe		2012/775
PS 2012/29	Referatsaker		
RS 2012/25	Dispensasjon fra lov om motorferdsel i utmark	X	2012/560
RS 2012/26	Dispensasjon fra lov om motorferdsel i utmark for landing med helikopter		2012/929
RS 2012/27	Søknad om bruksendring fra bolighus til fritidsbolig 1943/31/30 Kjækan		2011/3575
RS 2012/28	Søknad om dispensasjon og byggetillatelse for oppføring av kai 1943/46/11		2011/2966
RS 2012/29	Søknad om avgiftsfritak på kommunale avgifter		2009/8321
RS 2012/30	Konsesjon for erverv av eiendommen 1943/2/45 - Olderfjord		2012/832
RS 2012/31	Ferdigattest 1943/35/34.		2011/2511
RS 2012/32	Svar på søknad om fritak på feieavgift		2012/775
RS 2012/33	Svar på søknad om tillatelse til handel med pyroteknisk vare		2012/776
RS 2012/34	MELDING OM BRANNVERNET 2011		2010/1013



Saksfremlegg

Utvalgssak	Utvalgsnavn	Møtedato
2012/20	Kvæningen Teknisk utvalg	08.03.2012

Søknad om deling av grunneiendom 1943/37/3 - Karvika

Henvising til lovverk:

LOV 2008-06-27 nr 71 (Lov om planlegging- og byggesaksbehandling)

LOV 1995-05-12 nr 23 (Lov om jord)

Vedlegg

- 1 Søknad om deling av grunneiendom
- 2 Oversiktskart
- 3 Kart 1:4000

Rådmannens innstilling

Med hjemmel i plan- og bygningslovens § 19-2 dispenseres det fra plan- og bygningslovens § 1-8 samt kommuneplanens arealdel LNF-område A. Med hjemmel i jordlovens § 12 samt plan- og bygningslovens § 26 innvilges søknaden til Rønnaug Josefsen m/fl om fradeling av eksisterende festetomt gnr 37 bnr 3 fnr 2 som omsøkt. Tomten skal benyttes til bolig.

Det tillates ikke inngjerding av tomten da dette vil være til hinder for fri ferdsel i strandsonen.

Saksopplysninger

Rønnaug Josefsen m/fl søker om tillatelse til fradeling av en eksisterende festetomt på eiendommen gnr 37 bnr 3. Søknaden omfatter festetomten gnr 37 bnr 3 fnr 2. Denne tomten ble opprettet i 1950 og er på rundt 3,3 dekar. På tomten står det en gammel enebolig.

Tomten ligger på østsiden av E6 i Karvika, ca 1 km sør for krysset inn mot Kvæningsbotn. Tomten ligger helt nede ved sjøen. Eiendommen gnr 37 bnr 3 er i følge matrikkelen på ca 2.900 dekar. I henhold til Skog og landskap består eiendommen av 10 dekar overflatedyrka jord, ca 1130 dekar skog (mesteparten uproduktiv) og ca 1755 dekar anna areal.

Området tomten ligger i er i kommuneplanens arealdel betegnet som LNF-område A. (Landbruk-Natur-Friluft). Dette er områder hvor spredt bolig- og ervervsbebyggelse og

fritidsbebyggelse kan tillates. Kategoriene som ble satt i den vedtatte kommuneplanen i 1995 kan i dag kun brukes som veiledende.

Man har valgt å behandle søknaden samlet i forhold til jordloven og plan- og bygningsloven. Når det gjelder jordloven har den til formål å legge forholdene slik til rette at jordviddene i landet, med skog og fjell og alt som hører til (arealressursene), kan nyttes på den måten som er mest gagnlig for samfunnet og de som har yrket sitt i landbruket. Arealressursene bør disponeres på en forsvarlig måte som gir en tjenelig, variert bruksstruktur ut fra samfunnsinteressene i området, med hovedvekt på bosetting, arbeid og driftsmessig gode løsninger. En samfunnsgagnlig bruk innebærer også at en tar hensyn til at ressursene skal disponeres etter fremtidige generasjoner sine behov.

Denne saken skal behandles etter jordlovens § 12 hvor det heter at en eiendom som er eller kan benyttes til jord eller skogbruk ikke kan deles uten samtykke fra departementet. Denne tillatelsen er delegert til kommunen. Det kan bare gjøres unntak fra delingsforbudet dersom delingen er forsvarlig ut fra hensynet til den avkastning eiendommen kan gi. Man skal også ta hensyn til om delingen kan føre til drifts- og miljømessige ulemper for landbruket i området.

I plan- og bygningslovens § 26 heter det at *”Opprettelse av ny grunneiendom, ny anleggseiendom eller nytt jordsameie, eller opprettelse av ny festegrunn for bortfeste som kan gjelde i mer enn 10 år, jf lov om eighedsregistrering, eller endring av eksisterende eiendomsgrenser, ikke må gjøres på en slik måte at det oppstår forhold som strider mot denne lov, forskrift eller plan. Opprettelse eller endring som nevnt i første punktum, må heller ikke gjøres slik at det dannes tomter som er uegnet til bebyggelse på grunn av sin størrelse, form eller plassering etter reglene i denne lov.”*

Tomten ligger i et LNF-område og det er derfor nødvendig med dispensasjon fra kommuneplanens arealdel. Tomten ligger også innenfor plan- og bygningslovens § 1-8 (*”I 100-metersbeltet langs sjøen og langs vassdrag skal det tas særlig hensyn til natur- og kulturmiljø, friluftsliv, landskap og andre allmenne interesser.”*)

Kommunen kan ihht plan- og bygningslovens § 19-2 ”varig eller midlertidig dispensasjon fra bestemmelser fastsatt i medhold av denne lov. Det kan settes vilkår for dispensasjonen. Dispensasjon kan ikke gis dersom hensynene bak bestemmelsen det dispenseres fra, eller hensynene i lovens formålsbestemmelse blir vesentlig tilsidesatt. I tillegg må fordelene ved å gi dispensasjon være klart større enn ulempene etter en samlet vurdering. Det kan ikke dispenseres fra saksbehandlingsregler. Ved dispensasjon fra loven eller forskrifter til loven skal det legges særlig vekt på dispensasjonens konsekvenser for helse, miljø og tilgjengelighet.”

Alle tiltak må vurderes opp mot naturmangfoldloven som tok til å gjelde fra 1.7.2009. I naturmangfoldlovens § 1 heter det: *”Lovens formål er at naturen og den biologiske, landskapsmessige og geologiske mangfold og økologiske prosesser tas vare på ved bærekraftig bruk og vern, også slik at den gir grunnlag for menneskenes virksomhet, kultur, helse og trivsel, nå og i fremtiden, også som grunnlag for samisk kultur.”*

I lovens § 4 om forvaltningsmål for naturtyper og økosystemer heter det: *”Målet er at mangfoldet av naturtyper ivaretas innenfor deres naturlige utbredelsesområde og med det artsmangfoldet og de økologiske prosesser som kjennetegner den enkelte naturtype. Målet er også at økosystemets funksjoner, struktur og produktivitet ivaretas så langt de anses rimelige.”*

I lovens § 7 som omhandler prinsipper i offentlig beslutningstaking i §§ 8 til 12 framgår det følgende: *”Prinsippene i §§ 8 til 12 skal legges til grunn som retningslinjer ved utøving av*

offentlig myndighet, herunder når et forvaltningsorgan tildeler tilskudd, og ved forvaltning av fast eiendom. Vurderingen etter første punktum skal fremgå av beslutningen.”

Dette vil si at når natur er berørt skal formålet og forvaltningsmålet i denne lov vurderes. Reglene for bærekraftig bruk og vern av naturen skal være førende. Prinsippene i §§ 8-12 skal vurderes vedrørende naturmangfoldet, dvs biologisk mangfold, landskap og geologi, og vurderingene skal fremgå i framstillingen av saken.

Søknaden er ikke sendt på høring da det allerede er en etablert festetomt her og den er bebygd. Bruken av området vil ikke forandre seg ved en fradeling til selvstendig bruksenhet.

Vurdering

Kommunen har sjekket ut naturbasen for området og det er ingen registreringer i dette området. Kommunen har sjekket artsdatabankens karttjenester og det er ikke registrert funn i dette området. Kommunen har vurdert søknaden om fradeling i forhold til naturmangfoldloven, og etter en konkret helhetsvurdering og sjekk av de karttjenestene som eksisterer samt lokalkunnskap mener man å ha et godt kunnskapsgrunnlag for å si at denne søknaden ivaretar lovens intensjon om bevaring av naturmangfoldet.

I og med at tomten eksisterer allerede i dag som festetomt har ikke kommunen sendt søknaden på høring. Kommunen mener bruken av området ikke blir forandret ved en selvstendig bruksenhet og at allmennhetens bruk av området ikke forringes ut fra dagens situasjon. Området i kommuneplanen tillater også at det kan foretas spredt bolig- og ervervsbebyggelse og fritidsbebyggelse i dette området.

Det bør imidlertid ikke tillates inngjerding av tomten da dette kan være til hinder for allmennhetens ferdsel i strandsonen.

SØKNAD OM DELING AV GRUNNEIENDOM

Søknaden/rekvisisjonen framsettes i medhold av plan- og bygningslovens § 93 h) - jf. kap XI og XII, og matrikellovens kap 3 og 7.

Kommunens stempel og saksnummer:

Kvæningen Kommune
9161 Burfjord

Tlf 77 77 88 00

Faks 77 77 88 07

e-post:

post@kvanangen.kommune.no

www.kvanangen.kommune.no

Rekvisisjon av oppmålingsforretning:

- Rekvisisjon av oppmålingsforretning ved godkjenning
 Utsettelse av oppmålingsforretning til dato
 Oppretting av ny matrikkelenhet uten fullført oppmålingsforretning

Oppmålingsforretning er en gebyrbelagt tjeneste som kreves inn forskuddsvis

1. Søknaden/rekvisisjonen gjelder følgende eiendom(mer):

Gnr.	Bnr.	Eiendomsadresse
37	3	9162 SØKSTRÅUMEN

2. Søknad/rekvisisjon, hovedformål/type:

Alternativ: 1

Eventuell merknad:

Fradeling av eksisterende feltomt 37/3/2

Alternativene er:

1. Fradeling av tomt/parsell med oppmålingsforretning
2. Fradeling av tilleggsparsell med oppmålingsforretning
3. Fradeling av anleggseiendom (volum)
4. Arealoverføring

3. Selvstendig bruksenhet eller tilleggsparsell:

Selvstendig tomt/bruksenhet: JA NEI

Tilleggsparsell til eiendommen:

Dersom svaret er NEI, angi gårds- og bruksnummer på eiendommen tilleggsarealet skal legges til

4. Hjemmelshavers navn, adresse, dato, telefon og underskrift: (flere enn 3 eiere, bruk tilleggsskjema)

Hjemmelshaver – bruk blokkbokstaver	Adresse	Postnr/-sted
ANNE ELINE ANDERSEN	STÆRVN. 63	9015 TROMSØ

Underskrift	Dato	Telefon	Merknader
Anne Eline Andersen	25/6 04	98486369	

Hjemmelshaver – bruk blokkbokstaver	Adresse	Postnr/-sted
JOACHIM BRUELAND	RODVEDIVN. 20	0955 OSLO

Underskrift	Dato	Telefon	Merknader
Joachim Brueland	11/8 11	91130135	

Hjemmelshaver – bruk blokkbokstaver	Adresse	Postnr/-sted
JERJE JOSEFSEN	EN6VN. 2	9151 SØRKJØSEN

Underskrift	Dato	Telefon	Merknader
Jerje Josefson	22/8-11	92810938	

Eventuell kontaktperson	Adresse	Postnr/-sted	Telefon
Rønnaug H. Josefson	Skogly 19	9152 SØRKJØSEN	92046185

5. Spesifiser formål, størrelse og antall parseller som søkes fradelt, tegn inn parsellen(e) på kart:

Parsell nr. (merk på kart)	Formål	Areal i m ² Volum i m ³	Antall parseller	Navn og adresse på evt kjøper/fester
1	Bolig	2340 m ²	1	Jørn Terje Josefsen Blomstereng 4 9151 STORSLETT

6. Samtidig søkes om dispensasjon fra:

Alternativ:

Annet

Alternativer:

1. Arealbruken i kommuneplan eller kommunedelplan
2. Arealbruken i regulerings- eller bebyggelsesplan
3. Bygge- og deleforbud i 100-metersbeltet langs sjøen - § 17-2
4. Annet

6b. Begrunnelse for dispensasjon:

Angi begrunnelse her eller bruk eget ark

7. Atkomst og avkjørsel:

Europa-, riks- eller fylkesveg <input checked="" type="checkbox"/>	Kommunal veg <input type="checkbox"/>	Privat veg <input type="checkbox"/>	Avkjørselstillatelse gitt <input checked="" type="checkbox"/> JA
Anlegge ny avkjørsel <input type="checkbox"/>	Utvidet bruk av eksisterende <input type="checkbox"/>	Kun gangatkomst <input type="checkbox"/>	JA <input type="checkbox"/>

8. Vannforsyning og avløp:

Vannforsyning tilknyttes offentlig nett: JA NEI

Beskriv vannforsyning:

Privat

Avløp tilknyttes offentlig nett: JA NEI

Beskriv avløpsløsning:

Privat

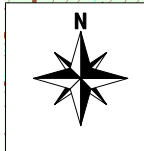
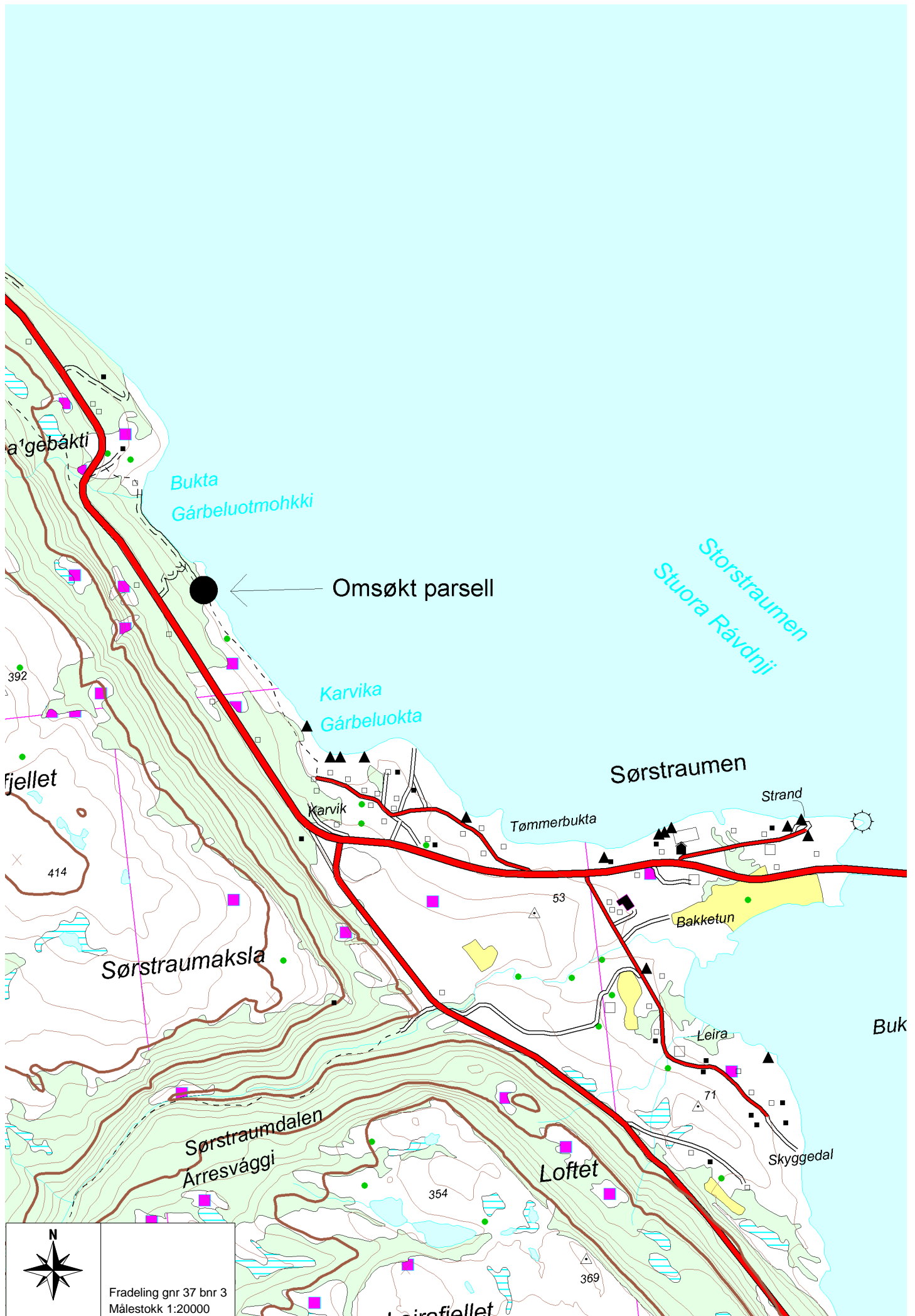
Hvis Nei, beskriv vann- og avløpsløsningen nærmere

9. Plass for merknader/tilleggsopplysninger:

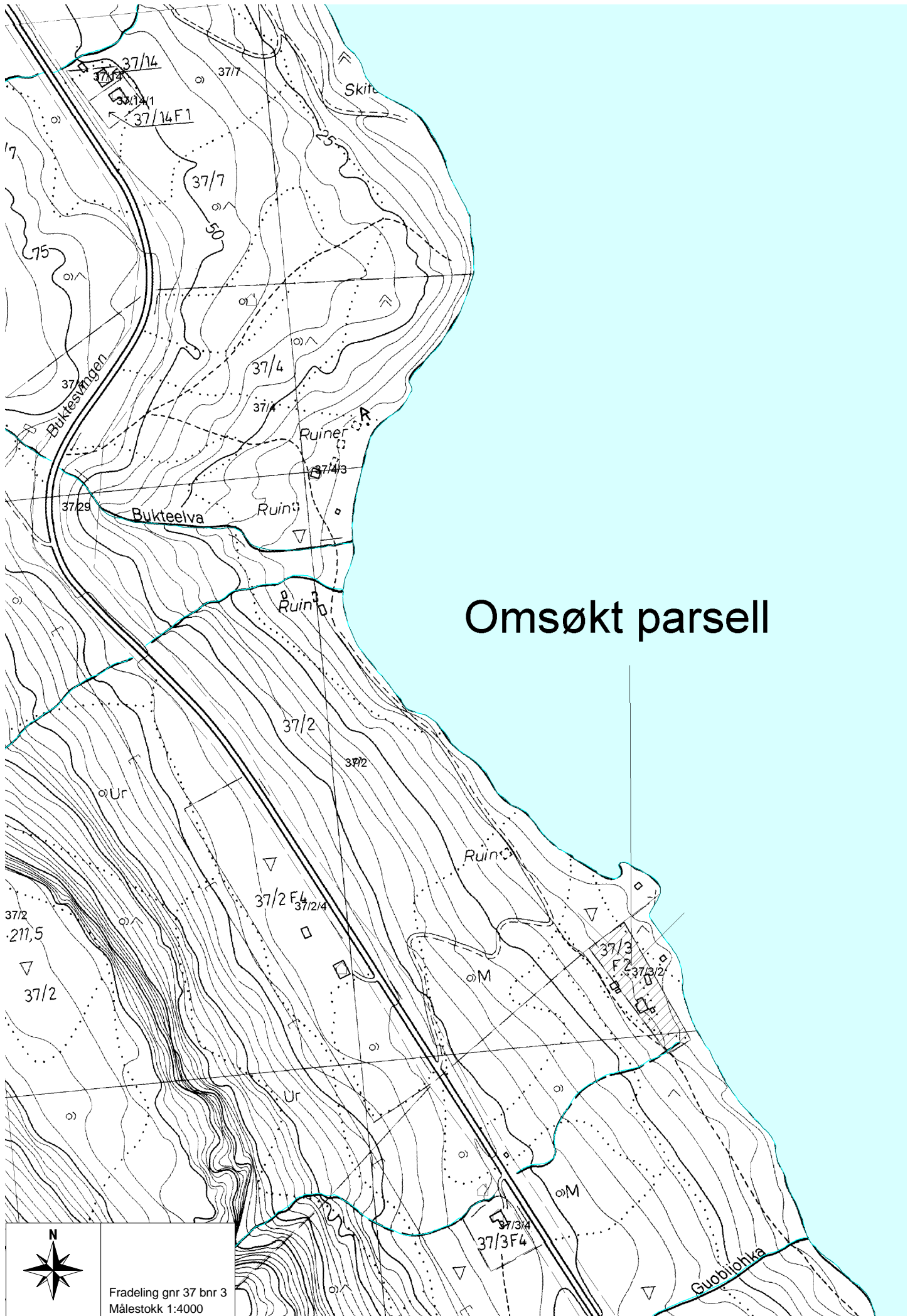
Ønsker å fradele eksisterende feste tomt gnr 37 bnr.3/nr.2 med påstående bolighus til eger tomt

**TILLEGGSSKJEMA
HJEMMELSHAVERE VED SØKNAD OM DELING**

Hjemmelshaver – bruk blokkbokstaver	Adresse	Postnr/-sted	
BJØRNULF JOSEFSEN	BLOMSTEREN 9	9151 STORSLETT	
Underskrift	Dato	Telefon	Merknader
Bjørnulf Josefsen	25/6-11	97739520	
Hjemmelshaver – bruk blokkbokstaver	Adresse	Postnr/-sted	
RONNVAUG H. JOSEFSEN	SKOGLY 19	9152 SØREKJØSEN	
Underskrift	Dato	Telefon	Merknader
Ronnvaug Josefsen	28/6-11	92046185	
Hjemmelshaver – bruk blokkbokstaver	Adresse	Postnr/-sted	
Underskrift	Dato	Telefon	Merknader
Hjemmelshaver – bruk blokkbokstaver	Adresse	Postnr/-sted	
Underskrift	Dato	Telefon	Merknader
Hjemmelshaver – bruk blokkbokstaver	Adresse	Postnr/-sted	
Underskrift	Dato	Telefon	Merknader
Hjemmelshaver – bruk blokkbokstaver	Adresse	Postnr/-sted	
Underskrift	Dato	Telefon	Merknader



Frdeling gnr 37 bnr 3
Målestokk 1:20000



Omsøkt parsell


Fradeling gnr 37 bnr 3
Målestokk 1:4000



Saksfremlegg

Utvalgssak	Utvalgsnavn	Møtedato
2012/21	Kvæningen Teknisk utvalg	08.03.2012

Søknad om deling av grunneiendom 1943/13/12 - Burfjord

Henvising til lovverk:

LOV 2008-06-27 nr 71 (Lov om planlegging og byggesaksbehandling)

LOV 1995-05-12 nr 23 (Lov om jord)

Vedlegg

- 1 Søknad
- 2 Oversiktskart
- 3 Kart 1:2000

Rådmannens innstilling

Med hjemmel i plan- og bygningslovens § 19-2 samt jordlovens § 12 avslås søknaden fra Elinor Henriksen om fradeling av bolighuset på eiendommen gnr 13 bnr 12 i Burfjord.

Etter en helhetsvurdering av søknaden kan ikke kommunen se at fordelene med å dispensere fra kommuneplanens arealdel er klart større enn ulempene. Eiendommen ligger flott til nært Burfjord og kommunen anser det som viktig å ta vare på hele eiendommen som en ressurs. Ved en fradeling vil eiendommen stå uten en boenhet og det er uheldig med tanke på eiendommen som en helhet. Eiendommen kan selv uten fradeling benyttes til samme formål som er oppgitt i søknaden.

Saksopplysninger

Elinor Henriksen søker om tillatelse til fradeling av en bebygd parsell på ca 1 dekar på eiendommen gnr 13 bnr 12 i Burfjord. Parsellen skal benyttes til boligformål.

Eiendommen ligger i Burfjord ca 1 km fra E6-krysset ut mot Stajord. I henhold til opplysninger fra Skog og Landskap består eiendommen av 8 dekar dyrka jord, ca 128 dekar skog og ca 42 dekar annet areal. På eiendommen står det et bolighus i god stand, en driftsbygning og et uthus. Det er eiendommens bolighus som ønskes fradelt. Eiendommens bolighus benyttes i dag til boligformål. Tomten skal kjøpes av eierens datter som ønsker å fortsatt bo i huset og restaurere

dette. Resten av bygningene og arealet for øvrig ønskes beholdt på hovedeiendommen og på sikt overføres til de andre arvingene.

Området eiendommen ligger i er i kommuneplanens arealdel betegnet som LNF-område B. (Landbruk-Natur-Friluft). Dette er områder av landbruksmessig betydning, men har også verdier ut fra miljøvern hensyn.

Man har valgt å behandle søknaden samlet i forhold til jordloven og plan- og bygningsloven. Når det gjelder jordloven har den til formål å legge forholdene slik til rette at jordviddene i landet, med skog og fjell og alt som hører til (arealressursene), kan nyttes på den måten som er mest gagnlig for samfunnet og de som har yrket sitt i landbruket. Arealressursene bør disponeres på en forsvarlig måte som gir en tjenelig, variert bruksstruktur ut fra samfunnsinteressene i området, og med hovedvekt på bosetting, arbeid og driftsmessige gode løsninger. En samfunnsgagnlig bruk innebærer også at en tar hensyn til at ressursene skal disponeres etter fremtidige generasjoner sine behov.

Denne saken skal behandles etter jordlovens § 12 hvor det heter at en eiendom som er eller kan benyttes til jord eller skogbruk ikke kan deles uten samtykke fra departementet. Denne tillatelsen er delegert til kommunen. Det kan bare gjøres unntak fra delingsforbudet dersom delingen er forsvarlig ut fra hensynet til den avkastning eiendommen kan gi. Man skal også ta hensyn til om delingen kan føre til drifts- og miljømessige ulemper for landbruket i området.

I plan- og bygningslovens § 19-2 heter det: "Kommunen kan gi varig eller midlertidig dispensasjon fra bestemmelser fastsatt i medhold av denne lov. Det kan settes vilkår for dispensasjonen. Dispensasjonen kan ikke gis dersom hensynene bak bestemmelsen det dispenseres fra, eller hensynene i lovens formålsbestemmelse blir vesentlig tilsidesatt. I tillegg må fordelene ved å gi dispensasjon være klart større enn ulempene etter en samlet vurdering. Det kan ikke dispenseres fra saksbehandlingsregler. Ved dispensasjon fra loven eller forskrifter til loven skal det legges særlig vekt på dispensasjonens konsekvenser for helse, miljø og tilgjengelighet."

Kommunens adgang til å gi dispensasjon er begrenset. Det kreves at hensynene bak den bestemmelsen det dispenseres fra ikke blir vesentlig tilsidesatt. I tillegg må det foretas interesseavveining, der fordelene ved tiltaket må vurderes opp mot ulempene. Det må foreligge en klar overvekt av hensyn som taler for dispensasjon. Det innebærer at det normalt ikke vil være anledning til å gi dispensasjon når hensynene bak bestemmelsen det søkes dispensasjon fra fortsatt gjør seg gjeldende med styrke.

Kommunen har ikke sendt søknaden på høring til regionale og statlige myndigheter.

Vurdering

Eiendommen ligger flott til i nærheten av Burfjord. Fradeling av eiendommens bolighus vil føre til at eiendommen står uten noen form for bomuligheter i fremtiden. Det er viktig å beholde eiendommens ressurser i form av areal og bygningsmasse samlet for fremtidig bruk. Selv om eiendommen har begrenset arealressurser vil det være flotte muligheter til uttak av ved til eget bruk. Eiendommens areal er også inkludert i elgvaldet i området. Eiendommens bolighus vil uansett kunne bebos slik den gjør i dag uten å fradele boenheten. Det er viktig å ta vare på de mulighetene som finnes på eiendommen og knytte disse opp mot bomuligheten på eiendommen.

Kommunen har ikke sendt søknaden på høring til statlige og regionale myndigheter da administrasjonen i utgangspunktet er negative til søknaden. Skulle derimot utvalget være av en

annen oppfatning må søknaden først sendes på høring før utvalget kan fatte en beslutning i saken.

Kommunen kan i dette tilfellet ikke se at fordelene med tiltaket er større enn ulempene og det kan derfor ikke innvilges dispensasjon fra kommuneplanens arealdel.

SØKNAD OM DELING AV GRUNNEIENDOM

Søknaden/rekvisisjonen framsettes i medhold av plan- og bygningslovens § 93 h) - jf. kap XI og XII, og matrikkellovens kap 3 og 7.

Kommunens stempel og saksnummer:

Kvænangen Kommune
9161 Burfjord

Tlf 77 77 88 00

Faks 77 77 88 07

e-post:

post@kvanangen.kommune.no

www.kvanangen.kommune.no

Rekvisisjon av oppmålingsforretning:

- Rekvisisjon av oppmålingsforretning ved godkjenning
 Utsettelse av oppmålingsforretning til dato
 Oppretting av ny matrikkelenhet uten fullført oppmålingsforretning

Oppmålingsforretning er en gebyrbelagt tjeneste som kreves inn forskuddsvis

1. Søknaden/rekvisisjonen gjelder følgende eiendom(mer):

Gnr.	Bnr.	Eiendomsadresse
12	13	9161 Burfjord

2. Søknad/rekvisisjon, hovedformål/type:

Alternativ: 1

Eventuell merknad:

Alternativene er:

1. Fradeling av tomt/parsell med oppmålingsforretning
2. Fradeling av tilleggsparsell med oppmålingsforretning
3. Fradeling av anleggseiendom (volum)
4. Arealoverføring

3. Selvstendig bruksenhet eller tilleggsparsell:

Selvstendig tomt/bruksenhet: JA NEI

Tilleggsparsell til eiendommen:

Dersom svaret er NEI, angi gårds- og bruksnummer på eiendommen tilleggsparsellet skal legges til

4. Hjemmelshavers navn, adresse, dato, telefon og underskrift: (flere enn 3 eiere, bruk tilleggsskjema)

Hjemmelshaver – bruk blokkbokstaver	Adresse	Postnr/-sted
ELINOR Henriksen	Fjelle 2	9180 Skjerve
Underskrift	Dato	Telefon
Elinor Henriksen	18/1	49033186

Hjemmelshaver – bruk blokkbokstaver	Adresse	Postnr/-sted
Underskrift	Dato	Telefon

Hjemmelshaver – bruk blokkbokstaver	Adresse	Postnr/-sted
Underskrift	Dato	Telefon

Eventuell kontaktperson	Adresse	Postnr/-sted	Telefon

Parsell nr. (merk på kart)	Formål	Areal i m ² /Volum i m ³	Antall parseller	Navn og adresse på evt kjøper/fester
	Bolig	ca 1600		

6. Samtidig søkes om dispensasjon fra:

Alternativ: 1

Annet _____

- Alternativer:
1. Arealbruken i kommuneplan eller kommunedelplan
 2. Arealbruken i regulerings- eller bebyggelsesplan
 3. Bygge- og deleforbud i 100-metersbeltet langs sjøen - § 17-2
 4. Annet

6b. Begrunnelse for dispensasjon:

Angi begrunnelse her eller bruk eget ark

7. Atkomst og avkjørsel:

Europa-, riks- eller fylkesveg <input checked="" type="checkbox"/>	Kommunal veg <input type="checkbox"/>	Privat veg <input type="checkbox"/>	Avkjørselstillatelse gitt <input type="checkbox"/> JA
Anlegge ny avkjørsel <input type="checkbox"/>	Utvidet bruk av eksisterende <input checked="" type="checkbox"/>	Kun gangatkomst <input type="checkbox"/> JA	

8. Vannforsyning og avløp:

Vannforsyning tilknyttes offentlig nett: JA NEI

Beskriv vannforsyning: _____

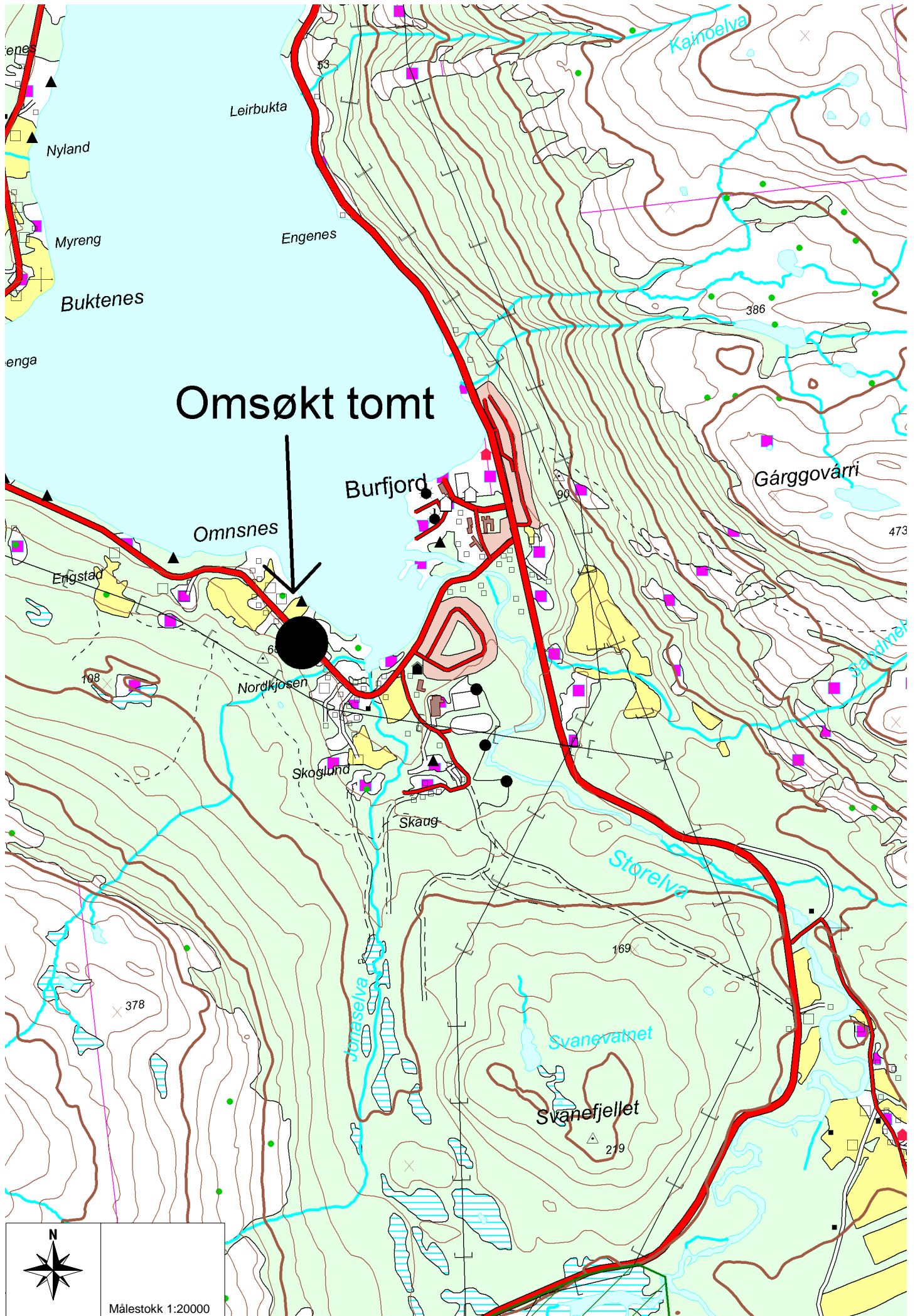
Avløp tilknyttes offentlig nett: JA NEI

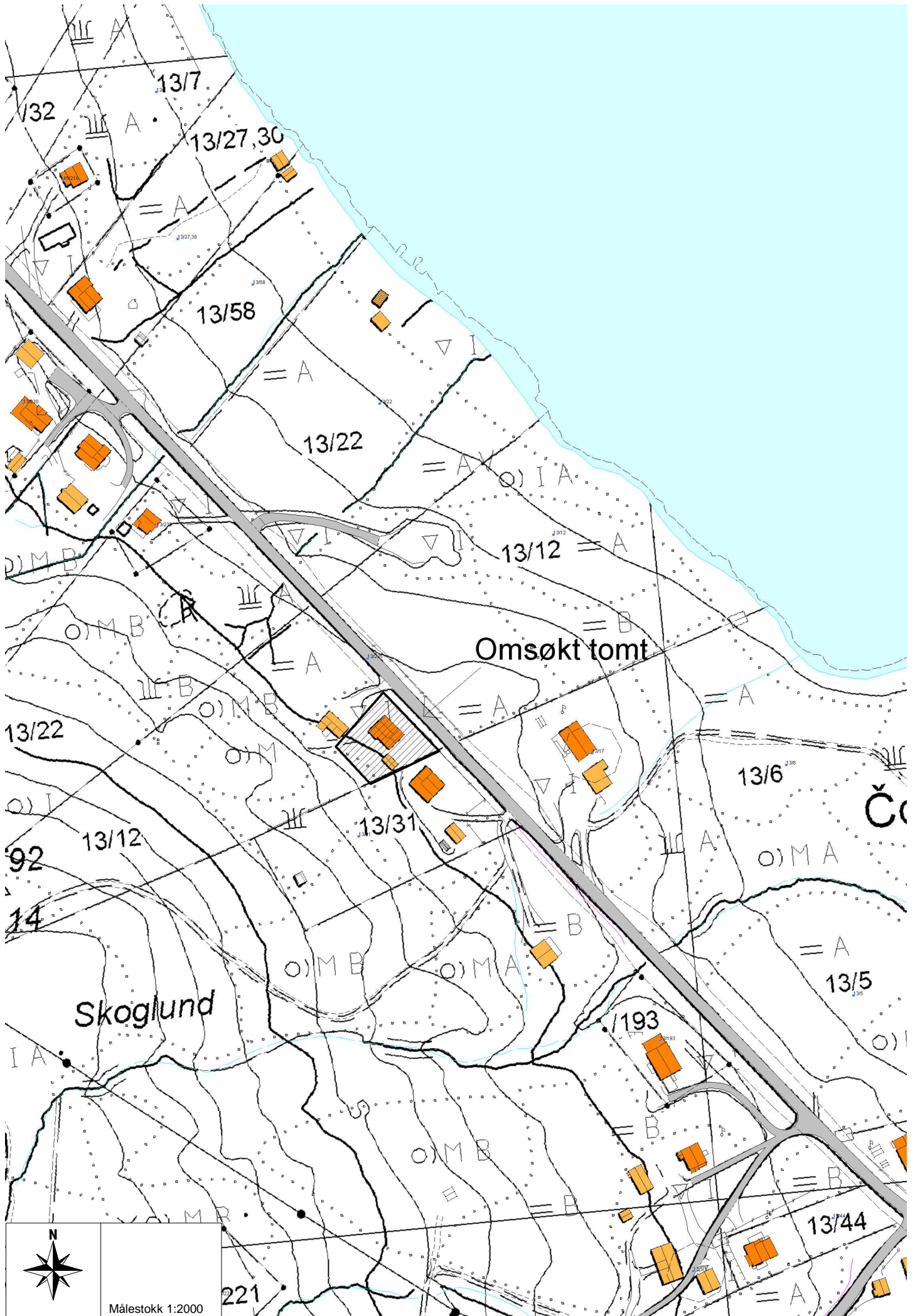
Beskriv avløpsløsning: _____

Hvis Nei, beskriv vann- og avløpsløsningen nærmere

9. Plass for merknader/tilleggsopplysninger:

Ønsker å fraddele eiend hus med formål bolig til datter. Hun jobber i Kv. kommune og bor pr idag i dette huset. Hun ønsker å vedt overta huset pr at dette skal bli hennes. Fjøs og resterende areal ønskes fortsatt å beholdes på hovedeiend.







Saksfremlegg

Utvalgssak	Utvalgsnavn	Møtedato
2012/22	Kvæningen Teknisk utvalg	08.03.2012

Søknad om deling av grunneiendom 1943/28/35 - Nordstraumen

Henvising til lovverk:

LOV 2008-06-27 nr 71 (Lov om planlegging- og byggesaksbehandling)

LOV 1995-05-12 nr 23 (Lov om jord)

Vedlegg

- 1 Søknadsskjema.
- 2 Oversiktskart
- 3 Kart 1:3000

Rådmannens innstilling

Med hjemmel i plan- og bygningslovens § 19-2 dispenseres det fra plan- og bygningslovens § 1-8 samt kommuneplanens arealdel. Med hjemmel i plan- og bygningslovens § 26 samt jordlovens § 12 innvilges søknaden til Elling Andersen m/fl om fradeling av to ubebygde parseller og en ubebygd parsell på eiendommen gnr 28 bnr 35. Parsellene skal benyttes til fritidsformål. Med hjemmel i plan- og bygningslovens § 27-4 skal adkomst frem til tomtene sikres ved avtaler og tinglyses på skjøtene.

Det er lagt vekt på at fradelingene ikke vil være til noen hinder for allmennhetens ferdsel i området. Tomtene tillates heller ikke inngjerdet.

Saksopplysninger

Elling Andersen m/fl søker om tillatelse til fradeling av to ubebygde parseller og en bebygd parsell på eiendommen gnr 28 bnr 35. Parsellene skal benyttes til fritidsformål. Det som blir igjen av eiendommen er en parsell hvor eiendommens hovedhus står. Delingen er et ledd i et arveoppgjør.

Eiendommen ligger på vestsiden av Sørstraumbua, helt ved brokaret. I henhold til opplysninger fra Skog og landskap består eiendommen av 15 dekar overflatedyrka jord og 5 dekar anna areal. Mesteparten av arealet som søkes fradelt er gammel dyrka mark som er gjengrodd. Området

tomtene ligger i er i kommuneplanens arealdel betegnet som LNF-område B. Dette er områder av landbruksmessig betydning, men har også verdier ut fra miljøvern hensyn.

Man har valgt å behandle søknaden samlet i forhold til jordloven og plan- og bygningsloven. Når det gjelder jordloven har den til formål å legge forholdene slik til rette at jordviddene i landet, med skog og fjell og alt som hører til (arealressursene), kan nyttes på den måten som er mest gagnlig for samfunnet og de som har yrket sitt i landbruket. Arealressursene bør disponeres på en forsvarlig måte som gir en tjenelig, variert bruksstruktur ut fra samfunnsinteressene i området, med hovedvekt på bosetting, arbeid og driftsmessige gode løsninger. En samfunnsgagnlig bruk innebærer også at en tar hensyn til at ressursene skal disponeres etter fremtidige generasjoner sine behov.

Denne saken skal behandles etter jordlovens § 12 hvor det heter at en eiendom som er eller kan benyttes til jord eller skogbruk ikke kan deles uten samtykke fra departementet. Denne tillatelsen er delegert til kommunen. Det kan bare gjøres unntak fra delingsforbudet dersom delingen er forsvarlig ut fra hensynet til den avkastning eiendommen kan gi. Man skal også ta hensyn til om delingen kan føre til drifts- og miljømessige ulemper for landbruket i området.

I plan- og bygningslovens § 26 heter det at *"Opprettelse av ny grunneiendom, ny anleggseiendom eller nytt jordsameie, eller opprettelse av ny festegrunn for bortfeste som kan gjelde i mer enn 10 år, jf lov om eighedsregistrering, eller endring av eksisterende eiendomsgrenser, ikke må gjøres på en slik måte at det oppstår forhold som strider mot denne lov, forskrift eller plan. Opprettelse eller endring som nevnt i første punktum, må heller ikke gjøres slik at det dannes tomter som er uegnet til bebyggelse på grunn av sin størrelse, form eller plassering etter reglene i denne lov."*

Tomten ligger i et LNF-område og det er derfor nødvendig med dispensasjon fra kommuneplanens arealdel. Tomten ligger også innenfor plan- og bygningslovens § 1-8 (*"I 100-metersbeltet langs sjøen og langs vassdrag skal det tas særlig hensyn til natur- og kulturmiljø, friluftsliv, landskap og andre allmenne interesser."*)

Kommunen kan ihht plan- og bygningslovens § 19-2 gi varig eller midlertidig dispensasjon fra bestemmelser fastsatt i medhold av denne lov. Det kan settes vilkår for dispensasjonen. Dispensasjon kan ikke gis dersom hensynene bak bestemmelsen det dispenseres fra, eller hensynene i lovens formålsbestemmelse blir vesentlig tilsidesatt. I tillegg må fordelene ved å gi dispensasjon være klart større enn ulempene etter en samlet vurdering. Det kan ikke dispenseres fra saksbehandlingsregler. Ved dispensasjon fra loven eller forskrifter til loven skal det legges særlig vekt på dispensasjonens konsekvenser for helse, miljø og tilgjengelighet.

Alle tiltak må vurderes opp mot naturmangfoldloven som tok til å gjelde fra 1.7.2009. I naturmangfoldlovens § 1 heter det: *"Lovens formål er at naturen og den biologiske, landskapsmessige og geologiske mangfold og økologiske prosesser tas vare på ved bærekraftig bruk og vern, også slik at den gir grunnlag for menneskenes virksomhet, kultur, helse og trivsel, nå og i fremtiden, også som grunnlag for samisk kultur."*

I lovens § 4 om forvaltningsmål for naturtyper og økosystemer heter det: *"Målet er at mangfoldet av naturtyper ivaretas innenfor deres naturlige utbredelsesområde og med det artsmangfoldet og de økologiske prosesser som kjennetegner den enkelte naturtype. Målet er også at økosystemets funksjoner, struktur og produktivitet ivaretas så langt det anses rimelige."*

I lovens § 7 som omhandler prinsipper i offentlig beslutningstaking i §§ 8 til 12 framgår det følgende: *"Prinsippene i §§ 8 til 12 skal legges til grunn som retningslinjer ved utøving av*

offentlig myndighet, herunder når et forvaltningsorgan tildeler tilskudd, og ved forvaltning av fast eiendom. Vurderingen etter første punktum skal fremgå av beslutningen.”

Dette vil si at når naturen er berørt skal formålet og forvaltningsmålet i denne lov vurderes. Reglene for bærekraftig bruk og vern av naturen skal være førende. Prinsippene i §§ 8 til 12 skal vurderes vedrørende naturmangfoldet, dvs biologisk mangfold, landskap og geologi, og vurderingene skal fremgå i framstillingen.

Søknaden har vært sendt på høring til regionale og statlige myndigheter hvis saksområde blir direkte berørt. Følgende har kommet med uttalelse til saken:

Statens Vegvesen har i brev av 18.12.2009 gitt tilsagn om å få godkjent utvidet bruk av eksisterende avkjørsel lokalisert til E6 HP 29, km 2,837.

Sametinget har i brev av 15.03.2011 opplyst at det ser ut til at tiltaket kommer i direkte konflikt med et registrert kulturminne dersom parsellene på sikt skal bebygges. Sametinget må derfor foreta en befaring for å fastslå omfang og sikker kartfesting av kulturminnet før de kan gi en endelig uttalelse i saken.

Reindriftsforvaltningen i Vest-Finnmark har i brev av 31.03.2011 ingen merknader til søknaden.

Sametinget har i brev av 19.09.2011 skrevet at de forstår det slik at det ikke skal gjøres inngrep i marka i områder. Dersom dette er riktig har de ingen merknader til fradelingen. Sametinget har foretatt befaring i saken. De opplyser at det dessverre er påkrevd å gjøre nærmere undersøkelser under bedre vegetasjonsforhold. Dette vil de kunne gjøre når snøen er borte våren 2012.

Sametinget har i brev av 05.12.2011 opplyst at det er foretatt ny befaring med prøvegraving for hånd. Undersøkelsene viste at det ikke er automatisk freda samiske kulturminner på eiendommen. Sametinget har derfor ingen merknader til den omsøkte delingen av eiendommen. De gjør for øvrig oppmerksom på at det er to kulturminner på eiendommen som det må tas hensyn til ved eventuell bygging. Det dreier seg om en svært svak struktur, registrert som tuft fra steinalder med følgende identitetsnummer i Askeladden kulturminnedatabase: 37120. Denne ligger under Troms Fylkeskommune sitt ansvarsområde. Sametinget henviser til ansvarlig etat for videre saksgang. I tillegg under befaringen ble det registrert en tuft med kulturhistorisk verdi med følgende GPS koordinater: 34 w UTM 0534238/7748162. Sametinget har ikke funnet grunnlag for å definere denne som automatisk fredet samisk kulturminne, men ønsker likevel at det ikke skal bygges på eller inntil denne.

Vurdering

Eiendommen har begrenset ressurser og vil aldri kunne bli en selvstendig landbrukseiendom. Arealene som har vært dyrka har delvis grodd igjen, men det er arealer på naboeiendommen som blir høstet. Etablering av flere fritidseiendommer i et område som benyttes til landbruksformål kan være uheldig og føre til driftsulemper for de som driver med landbruk i området.

Delingen er i utgangspunktet et ledd i et arveoppgjør. Søsknene ønsker å fradele hver sine tomter i området. Tomtene er skissert opp i forhold til å utnytte terrenget på eiendommen mest mulig. Arronderingsmessig er tomteforslaget noe ugunstig, men hvis utformingene er gjort for å utnytte terrenget og dens muligheter i området er dette akseptable løsninger.

Ingen av høringsinstansene har vært negative til søknaden. Sametinget har imidlertid funnet en tuft som de ønsker at det ikke skal bygges på eller inntil. Ut fra tuftens plassering kan det se ut som om dette ikke vil bli noe problem.

Kommunen har sjekket naturbasen for området. Tomtene ligger ved Sørstraumbrua hvor grensen for den Nasjonale laksefjorden starter. Kommunen kan ikke se at fradelingen vil være til noen skade for den Nasjonale laksefjorden. Kommunen har også sjekket artdatabankens karttjenester. Det er ikke gjort noen funn på selve eiendommen, men ca 400 meter nordøst for eiendommen er det registrert en kritisk truet art og en sårbar art. Dette er arter som har vært på vandring og det er gjort kadaverfunn av begge artene i dette området. Kommunen har vurdert søknaden om fradeling i forhold til naturmangfoldloven, og etter en konkret helhetsvurdering og sjekk av de karttjenestene som eksisterer i området samt lokalkunnskap mener man å ha et godt kunnskapsgrunnlag for å si at denne søknaden ivaretar lovens intensjon om bevaring av kulturlandskapet.

Tomtene ligger alle innenfor plan- og bygningslovens § 1-8. De ubebygde tomtene ligger imidlertid lengst bort fra strandsonen og vil ikke føre til noen ulemper eller være til noe hinder for allmennhetens ferdsel i området. Tomtene bør imidlertid ikke inngjerdes.

<input type="checkbox"/> Rekvisisjon av kartforretning <input checked="" type="checkbox"/> Søknad om deling av grunneiendom jf. kap 2 og 3 i delingsloven av 23. juni 1978 med tilhørende forskrifter og §§ 63 og 66 i plan- og bygningsloven av 14. juni 1985	Journalnummer

Til oppmålingsmyndigheten i:

Kvæmningen kommune
 Teknisk sektor
 9161 BOREJORD

Rekvisisjonen/søknaden gjelder			
Eiendom før deling	Gnr.	Bnr.	Festenr.
	Bruksnavn/adresse		
	28	35	
	Strømstad, 9162 SØRSTRÅUMEN		
Det rekvireres/søkes om	Kartforretning over:		
	<input type="checkbox"/> A - hele grunneiendommen uten deling <input type="checkbox"/> B - festegrunn <input type="checkbox"/> C - enkelte grenselinjer, -justeringer <input type="checkbox"/> D Grensepåvisning etter målebrev <input checked="" type="checkbox"/> E Deling av grunneiendom med kartforretning over parsell <input type="checkbox"/> Annet:		
Deling i hht pbl § 63	<input type="checkbox"/> Reguleringsplan <input type="checkbox"/> Bebyggelsesplan <input type="checkbox"/> Godkjent tomtedelingsplan <input checked="" type="checkbox"/> Privat forslag		
Søknad om dispensasjon	- jf. pbl § 7, fra bestemmelser i: <input type="checkbox"/> plan- og bygningslov <input type="checkbox"/> forskrift <input type="checkbox"/> vedtekt <input type="checkbox"/> kommuneplan <input type="checkbox"/> reguleringsplan <input type="checkbox"/> bebyggelsesplan		

Arealoppgave i daa (for landbruksmyndigheten og Statistisk Sentralbyrå)										
Eiendommen FØR deling/bortfesting	1	2	3	4	5	6	7	8	9	10
	Fulldyrka areal	Overflate-dyrka areal	Produktiv barskog	Produktiv lauvskog	Annet skog-areal	Myr	Annet ubebygget areal	Bebygget areal	Sum areal	Dyrkbar (2-7)
Gnr., bnr., festnr.										
Gnr. 28, b. nr. 35										
Areal som ønskes fradelt/bortfestet (i alt)							*			ca 19 dekar
* jf 7 - beskriv arealet										
Se vedlagte kart										

Andre opplysninger og underskrift	
Andre opplysninger (f. eks. andre rettighets-havere av betydning)	Hjemmels-havere:
	Elling Andersen, Postboks 122, 9059 Storsteinnes Ashjorg Petterson, Immelon 27, 9100 Kvaløysletta Unni Johansen, Naustnes, 9060 Lyngseredet Birgit Authen, Bjerkelagervn 25, 1405 Lomgland
Hjemmels-haver(e)	Navn
	Adresse Postnr. Poststed
Underskrift	Sted
	Dato Underskrift 23.05.10 Elling Andersen Unni Johansen Ashjorg Petterson Birgit Authen

OPPLYSNINGER TIL REKVISISJON/SØKNAD - fylles ut av søker

Nabooppgave

Det må legges ved kart/orienterende riss og andre dokumenter som viser grenser og naboforhold. Nabooppgaven nedenfor må fylles ut. Ved søknad om deling må det legges ved gjenpart av nabovarsel og kvittering for at varsel er gitt/sendt.

Gnr.	Bnr.	Festenr.	Eiers/festers navn og adresse
28	39		Mary Nilsen, 9162 Sørbakken

Parsell(er) det er søkt fradeling for

Parsellen(e) skal benyttes til	<input type="checkbox"/> Selvstendig bruksenhet	<input type="checkbox"/> Tilleggsareal til:	Gnr./bnr.
	<input type="checkbox"/> Bolighus	<input type="checkbox"/> Offentlig virksomhet	<input type="checkbox"/> Offentlig friluftsområde
	<input checked="" type="checkbox"/> Fritidshus	<input type="checkbox"/> Landbruk/fiske	<input type="checkbox"/> Offentlig veg
	<input type="checkbox"/> Industri/bergverk	<input type="checkbox"/> Naturvern	<input type="checkbox"/> Annet kommunikasjonsareal/tekn. anlegg
	<input type="checkbox"/> Varehandel/bank/forsikring/hotell/restaurant		
Atkomst pbl § 66.1 vegloven §§ 40-43	<input type="checkbox"/> Riks-/fylkesveg	<input type="checkbox"/> Kommunal veg	<input type="checkbox"/> Privat veg
	<input type="checkbox"/> Ny avkjørsel fra offentlig veg	<input checked="" type="checkbox"/> Utvidet bruk av eksisterende avkjørsel	
	<input checked="" type="checkbox"/> Avkjørselstillatelse gitt	<input type="checkbox"/> Søkn. om avkj.tillatelse vedlegges	<input type="checkbox"/> Atkomst sikret ifølge vedlagte dokument
Vann-forsyning pbl § 65	<input checked="" type="checkbox"/> Offentlig vannverk	<input type="checkbox"/> Privat fellesvannverk. Tilknytningstillatelse vedlegges	
	<input type="checkbox"/> Annet:		
Avløp pbl § 66.2	<input type="checkbox"/> Offentlig avløpsanlegg	<input checked="" type="checkbox"/> Privat enkeltanlegg	- beskriv
		<input type="checkbox"/> Privat fellesanlegg	
	<input type="checkbox"/> Utslippstillatelse gitt	<input type="checkbox"/> Søkn. om utslippstillatelse vedlegges	<input type="checkbox"/> Avløp sikret ifølge vedlagte dokument

Spesifikasjon av parseller det er søkt om fradeling for

Parsell nr.	Areal ca m ²	Parsell skal benyttes til	Navn og adresse på ev. kjøper/fester	Journalnummer
		Fritidshus	Elling Andersen (overtar bolighuset og parsell A) på g.nr. 28. b.nr. 35)	
		— " —	Ashjerg Pettersen	
		— " —	Vann Johansen	
		— " —	Birgit Authen	

Planstatus	<input type="checkbox"/> Fylkesplan		<input type="checkbox"/> Reguleringsplan	
	<input type="checkbox"/> Kommuneplan		<input type="checkbox"/> Bebyggelsesplan	
	<input type="checkbox"/> Ingen plan			
Uttalelser	Uttalelser fra/vedtak av -	Saken sendt	Uttalelse/ vedtak datert	Merknader
	<input type="checkbox"/> jordlovsmyndighet			
	<input type="checkbox"/> vegmyndighet			
	<input type="checkbox"/> helsemyndighet			
	<input type="checkbox"/> friluftsmyndighet			
	<input type="checkbox"/> forurensningsmyndighet			
	<input type="checkbox"/>			
	<input type="checkbox"/>			
	<input type="checkbox"/>			
Behandling	<input type="checkbox"/> Etter delegasjon		<input type="checkbox"/> Av bygningsrådet	
	Dato		Sak nr.	
Notater				
Vedtak				
Oversendes til videre behandling	Sted	Dato	Underskrift	

Denne blanketten brukes ved 5 forskjellige oppmålingsarbeider. Noen krever godkjenning av kommunen. Andre krever ingen spesiell tillatelse av offentlig myndighet.

Blanketten nevner følgende formål:

Rekvisisjon av kartforretning

A. Kartforretning over hel grunneiendom
Eksisterende eiendomsgrenser måles og kartlegges for hele eiendommen. Det utarbeides målebrev med bl.a. målsatt kart og nøyaktig areal over eiendommen.

Slik forretning krever ingen spesiell tillatelse av offentlig myndighet.

B. Kartforretning over festegrunn
Areal som skal festes bort (leies bort) merkes og måles. Det utarbeides målebrev med nøyaktig areal og målsatt kart. Arealet får et festenummer under eiendommens bruksnummer.

Dersom arealet skal festes bort for mer enn 10 år, må bygningsrådet gi delingstillatelse før forretningen gjennomføres (jf. punkt E).

C. Kartforretning over enkelte grenselinjer/grensejustering
Grense (eller del av grense) måles og kartlegges. Det utarbeides målebrev med nøyaktig kart over grensene.

Ulagelege grenser kan justeres ved forretningen.

Slik forretning krever (som hovedregel) ingen spesiell tillatelse av offentlig myndighet.

D. Grensepåvisning etter målebrev
Grensepunkt blir påvist og om nødvendig avmerket i overensstemmelse med eksisterende målebrev.

Dersom det tidligere bare er holdt skylddelingsforretning på eiendommen, må det som regel holdes kartforretning (jf. punkt A og C).

Forretningen krever ingen spesiell tillatelse av offentlig myndighet.

Søknad om deling

E. Deling av grunneiendom med kartforretning
En delings- og kartforretning er en nøyaktig beskrivelse og registrering av ny eiendom.

En del av eiendommen (parsell) skilles ut og blir en egen grunneiendom (får eget bruksnummer). Grensene for den nye eiendommen avmerkes og måles. Det utstedes målebrev på den nye eiendommen med bl.a. målsatt kart og nøyaktig areal.

Før det foretas deling av eiendom, må kommunen ha gitt tillatelse.

Krav til søknad om deling

Denne blanketten bør benyttes ved søknad om deling. For areal som skal bebygges, vil kommunens delingstillatelse også være forhåndstilsagn om at arealet tillates bebygd. (Fullstendig søknad om byggetillatelse må likevel sendes inn på vanlig måte.) For nærmere beskrivelse av de krav til dokumentasjon som stilles til søknad om deling, vises til plan- og bygningsloven §§ 63 og 66.

Her nevnes kort:

- kart eller skisse som viser hvordan delingen ønskes utført.
- for byggetomt, hvordan atkomst og bortledning av avløpsvann kan sikres. Ved private enkeltanlegg og private fellesanlegg for avløpsvann, krever kommunen vanligvis at søknad om utslippstillatelse fremmes samtidig med søknad om fradeling av byggetomt (jf. forurensningsloven og forskrift om utslipp fra separate avløpsanlegg).

Dersom saken krever uttalelse eller godkjenning av annen myndighet enn de kommunale bygningsmyndigheter, skal bygningsmyndighetene sørge for innhenting av disse. Dersom søker likevel har innhentet slik tillatelse (f.eks. avkjørsel), skal kopi av tillatelsen vedlegges søknaden.

Nabovarsling

Ved søknad om deling skal naboer og gjenboere varsles om søknaden. Det er tilstrekkelig at nabo/gjenboer skriftlig blir varslet om hvilket tiltak som tenkes satt i verk og at saken kan sees på ansvarlig søkers adresse innen 14 dager etter at kvittering for nabovarsel foreligger. Det benyttes egen blankett for nabovarsel.

Arealoppgave

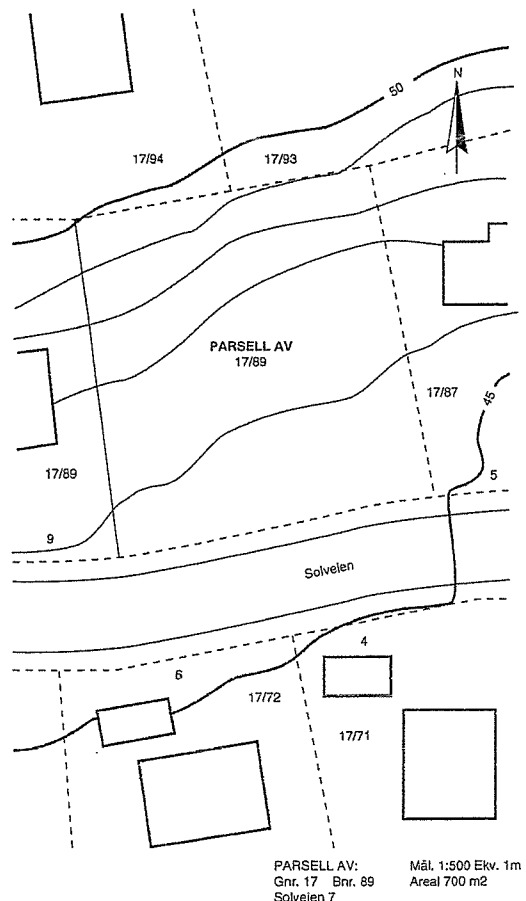
For arealoppgaven på forsiden av søknaden er det følgende arealdefinisjoner:

1. Areal som er brutt opp til vanlig plogdybde og som fortsatt kan pløyes.
2. Areal som er rydda og brutt opp tilstrekkelig til at det er egnet for maskinell slått eller beite. Kulturbete tas med dersom det er inngjerdet og blir gjødslet.
3. Skog med produksjonsevne over ca. 0,1 m³/daa pr. år, hvor bartrær dominerer skogbildet før avvirkning.
5. Skog med lavere produksjonsevne enn 0,1 m³/daa pr. år.
6. Myr som ikke er oppdyrket eller grøftet for skogreisning.
7. Impediment, fastmark over skoggrensen ol.
10. Areal som søkeren vurderer som teknisk mulig og økonomisk forsvarlig å dyrke opp.

Underskrift

Som hovedregel skal rekvisisjon på kartforretning eller søknad om deling underskrives av den som har grunnbokshjemmel til eiendommen, dvs. står som eier i grunnboka hos tinglysingsdommeren. Det finnes en del spesielle tilfeller hvor også andre kan være rekviert, etter delingsloven §§ 2-1 og 3-1.

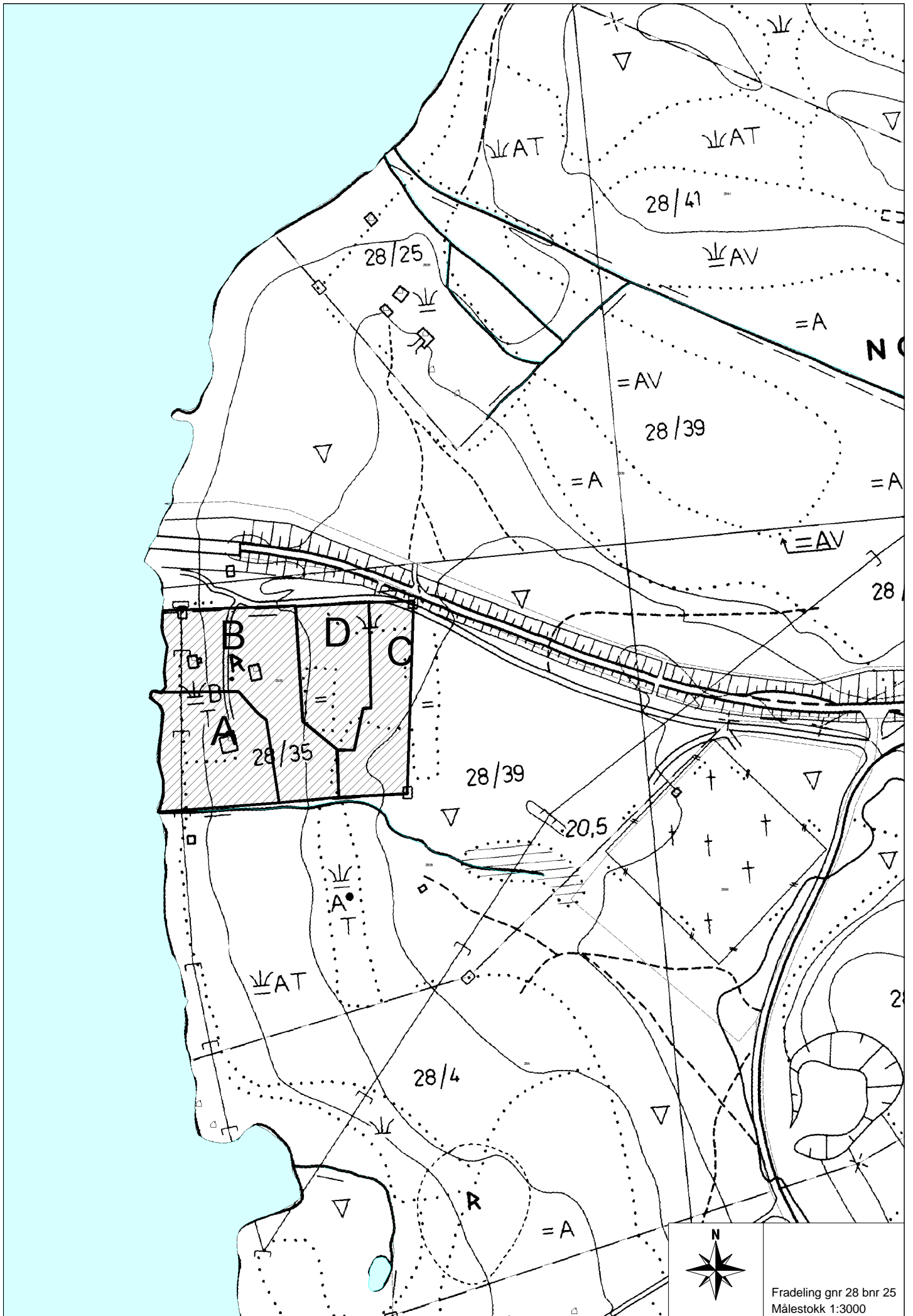
Eksempel på kart som vedlegges søknaden:



Omsøkt tomt



Fradeling gnr 28 bnr 25
Målestokk 1:25000





Saksfremlegg

Utvalgssak	Utvalgsnavn	Møtedato
2012/23	Kvæningen Teknisk utvalg	08.03.2012

Søknad om dispensasjon fra lov om motorferdsel i utmark

Henvisning til lovverk:

Lov om motorferdsel i utmark og vassdrag av 10.06.1977 nr 82

Forskrift for bruk av motorkjøretøyer i utmark og på islagte vassdrag av 15.05.1988 nr 356

Vedlegg

- 1 Søknad om dispensasjon fra lov om motorferdsel i utmark.
- 2 Dispensasjonskart

Rådmannens innstilling

Med hjemmel i § 6 i nasjonal forskrift for bruk av motorkjøretøyer i utmark og på islagte vassdrag innvilges søknaden til Kvæningsbotn Grendehus om dispensasjon i forbindelse med tilsyn, transport av materialer og utstyr samt uttak av ved til gammen ved Kvalvannet. Med hjemmel i § 7 i forskriften settes følgende vilkår for dispensasjonen;

- Kjøring skal begrenses til et nødvendig minimum for den aktuelle transporten.
- Om det i forbindelse med transporten oppdages forhold som kan føre til skade eller forstyrrelse på naturmiljøet, mennesker eller tamrein skal kjøringen avbrytes.
- Tillatelsen gjelder kjøring med snøskuter på snødekt mark.
- Tillatelsen gjelder fra snøskuterløype nr 5 ved Ásllagájávri og korteste vei til gammen. Fra gammen gjelder tillatelsen til å hente ved fra skog som er avtalt med Statskog.
- Tillatelsen gjelder for maksimum fire turer med inntil fire snøskutere pr tur fra 12.03.2012 til og med 30.04.2012.
- Kvæningsbotn Grendehus skal planlegge, og organisere transporten slik at kjøring med de aktuelle snøskutere kan gjøres samtidig.
- Før kjøring skal Fjelltjenesten varsles. Om det er mulig skal transporten samordnes med oppdrag Fjelltjenesten måtte ha i området.
- Snøskuterne skal være påmontert slede.
- På vei fra Ásllagájávri til Kvalvannsgammen skal sledene være lastet med materialer som er nødvendig for å fullføre den påbegynte oppgraderingen av gammen.
- Dispensasjonen er bare gyldig sammen med tillatelsen fra Fylkesmannen i Troms og samtykke fra grunneier.

- Under kjøring må alle som kjører ha med seg:
 1. Dispensasjon fra Kvænangen Kommune
 2. Tillatelsen fra Fylkesmannen i Troms
 3. Stemplet kjørebok fra Fylkesmannen i Troms
- All kjøring mellom snøskuterløypa og gammen skal registreres i kjøreboken fra Fylkesmannen. Hver tur skal føres opp i kjøreboka før turen starter. Kopi av kjøreboka fra Fylkesmannen sendes til kommunen innen 1. juni 2012.
- Etter ankomst til gammen kan snøskuterne kun brukes til kjøring mellom gammen og skogen der veden skal hentes. Antall turer mellom gammen og skogen skal begrenses til det som er nødvendig for å frakte ved.
- På vei fra skogen tilbake til gammen skal sleden være fullt lastet med ved.
- Etter teknisk vurdering av gammen skal Kvænangsbotn Grendehus underrette Kvænangen kommune om dere fornyer avtalen med Statskog eller ikke. Dersom Kvænangsbotn Grendehus ikke fornyer driftsavtalen for Kvalvannsgammen med Statskog faller denne dispensasjonen bort.
- Dersom ikke vilkårene fra Kvænangen Kommune følges vil dispensasjonen bli trukket tilbake. All kjøring skal foregå aktsomt og hensynsfullt for å unngå skade på miljø og mennesker.

Saksopplysninger

Kvænangsbotn Grendehus søker om dispensasjon fra lov om motorferdsel i utmark i forbindelse med tilsyn og vedlikehold/oppgradering av gammen ved Kvalvannet. Det søkes om 2 dispensasjoner og 6 turer for 2012 fra scooterløypa ved Aslagajavri til gamma som har en avstand på ca 5 km. I 2009 startet man med en liten oppgradering av gamma med en yttergang og det er fortsatt behov for en del vedlikehold. Derfor er det nødvendig med transport av materialer og utstyr til dette formålet. På grunn av sykdom ble det ikke utført vedlikehold på gammen våren 2011. Det ble gjennomført en tur i april og da fant man hytta nedgriset og det var slengt søppel og ølbokser rundt om i hele gammen. Gammen ble også funnet nedgriset i juni og da måtte man vaske hele gammen.

I tillegg til transport av nødvendig materialer og utstyr for vedlikehold søkes det om dispensasjon for henting og transport av ved. Statskog har gitt tillatelse til henting av ved fra gamma og ned mot Tverrvannsbekken.

Søknaden om dispensasjon er også behandlet av Fylkesmannen i Troms i forhold til verneforskriften for landskapsvernområdet i Kvænangsbotn. Det er i Fylkesmannens saksfremlegg opplyst at Kvænangsbotn Grendehus i inneværende sesong skal foreta en teknisk vurdering av gammens tilstand og behov for utbedringer og vedlikehold. I følge grunneier, Statskog, vil grendehuset etter denne vurderingen ta stilling til om de skal fornye avtalen om drift av Kvalvannsgammen.

Saken behandles samlet sett i forhold til § 6 i nasjonal forskrift for bruk av motorkjøretøyer i utmark og på islagte vassdrag. *”I unntakstilfelle kan kommunestyret- eller annet folkevalgt organ som kommunestyret bestemmer- etter skriftlig søknad gi tillatelse til kjøring utover § 2 - § 5, dersom søkeren påviser et særlig behov som ikke knytter seg til turkjøring, og som ikke kan dekkes på annen måte. Før eventuell tillatelse gis, skal transportbehovet vurderes opp mot mulige skader og ulemper i forhold til et mål om å redusere motorferdselen til et minimum.”*

Forskriftens § 6 er en særskilt dispensasjonsbestemmelse som skal fange opp spesielle tilfeller. Forskriften sier at det i unntakstilfelle kan gis tillatelse til kjøring. Bestemmelsene er streng og følgende betingelser må være oppfylt for at tillatelsen skal kunne gis;

- Søkeren må påvise et særlig behov
- Behovet må ikke knytte seg til turkjøring
- Behovet må ikke kunne dekkes på annen måte
- Behovet må vurderes opp mot mulige skader og ulemper ut fra målet om å redusere motorferdselen til et minimum.

Alle tiltak må vurderes opp mot naturmangfoldloven som tok til å gjelde fra 1.7.2009. I naturmangfoldlovens § 1 heter det: *”Lovens formål er at naturen og den biologiske, landskapsmessige og geologiske mangfold og økologiske prosesser tas vare på ved bærekraftig bruk og vern, også slik at den gir grunnlag for menneskenes virksomhet, kultur, helse og trivsel, nå og i fremtiden, også som grunnlag for samisk kultur.”*

I lovens § 4 om forvaltningsmål for naturtyper og økosystem heter det: *Målet er at mangfoldet av naturtyper ivaretas innenfor deres naturlige utberedelsesområde og med det artsmangfoldet og de økologiske prosesser som kjennetegner den enkelte naturtype. Målet er også at økosystemets funksjoner, struktur og produktivitet ivaretas så langt de anses rimelige.”*

I lovens § 7 som omhandler prinsipper i offentlig beslutningstaking i §§ 8 til 12 framgår det følgende: *”Prinsippene i §§ 8 til 12 skal legges til grunn som retningslinjer ved utøving av offentlig myndighet, herunder når et forvaltningsorgan tildeler tilskudd, og ved forvaltning av fast eiendom. Vurderingen etter første punktum skal fremgå av beslutningen.”*

Dette vil si at når natur er berørt skal formålet og forvaltningsmålet i denne lov vurderes. Reglene for bærekraftig bruk og vern av naturen skal være førende. Prinsippene i §§ 8 til 12 skal vurderes vedrørende naturmangfoldet, dvs biologisk mangfold, landskap og geologi, og vurderingen skal fremgå i fremstillingen av saken.

Vurdering

Siden det planlagte restaureringsarbeidet ikke ble gjennomført i 2011 er behovet for å transportere opp materialer og utstyr for vedlikeholdsarbeidet fortsatt aktuelt. Ut fra dette kan man si at formålet med kjøringen anses som et nytteformål. Mesteparten av kjøringen frem til gammen foregår langs eksisterende skuterløype frem til Ásllagajávri. Herfra brukes korteste vei frem til gammen. Ulempene for andre interesser, som tradisjonelt friluftsliv, vilt og rein, vurderes til å være relativt små sett i forhold til nytten av motorferdselen.

Kommunen har sjekket ut naturbasen for området og kjøringen vil skje innenfor landskapsvernområdet for Kvænangsbotn. Fylkesmannen har behandlet dispensasjonen i forhold til naturmangfoldloven og verneforskriftene. Kommunen har også sjekket artdatabankens karttjenester og det er ikke registrerte funn av arter som er kritisk truet, sterkt truet, sårbar, nært truet eller rødlistearter i det aktuelle området. Kommunen anser Fylkesmannens vurderinger i forhold til naturmangfoldlovens §§ 8 til 12 til å være dekkende også for kommunens vurderinger i forhold til naturmangfoldet knyttet til motorferdselsloven. Kommunen har vurdert søknaden om dispensasjon i forhold til naturmangfoldloven, og etter en konkret helhetsvurdering og sjekk av de tilgjengelige karttjenestene samt lokalkunnskap mener man å ha et godt kunnskapsgrunnlag for å si at denne søknaden ivaretar lovens intensjon om bevaring av naturmangfoldet.

I og med at kjøring vil skje innenfor landskapsvernområdet vil det være riktig å benytte samme vilkår som Fylkesmannen har satt i forbindelse med sin behandling av søknaden.

Kvænangsbøtn Grendehus
v/ Oddvar Seppola
9162 Sørstraumen

Kvæningen Kommune
Teknisk
Fylkesmannen I Troms

Dato 18/03-2011

SØKNAD OM DISPENSASJON FRA LOV OM MOTORFERDSEL I UTMARK.

Viser til brev fra Dere med ref 2011/1301-2 og søker herved om dispensasjon fra lov om motorferdsel i utmark som skal gjelde for tilsyn og vedlikehold/oppgradering av Gamma ved Kvalvannet. Det søkes om 2 dispensasjoner og 6 turer for 2012 fra scooterløypa ved Aslagajavri til Gamma som har en avstand på ca 5km (se kart). Gamma er påbegynt utbygging i 2009 med en yttergang og det er derfor nødvendig med transport av materialer og utstyr til formålet, samt vedlikehold.

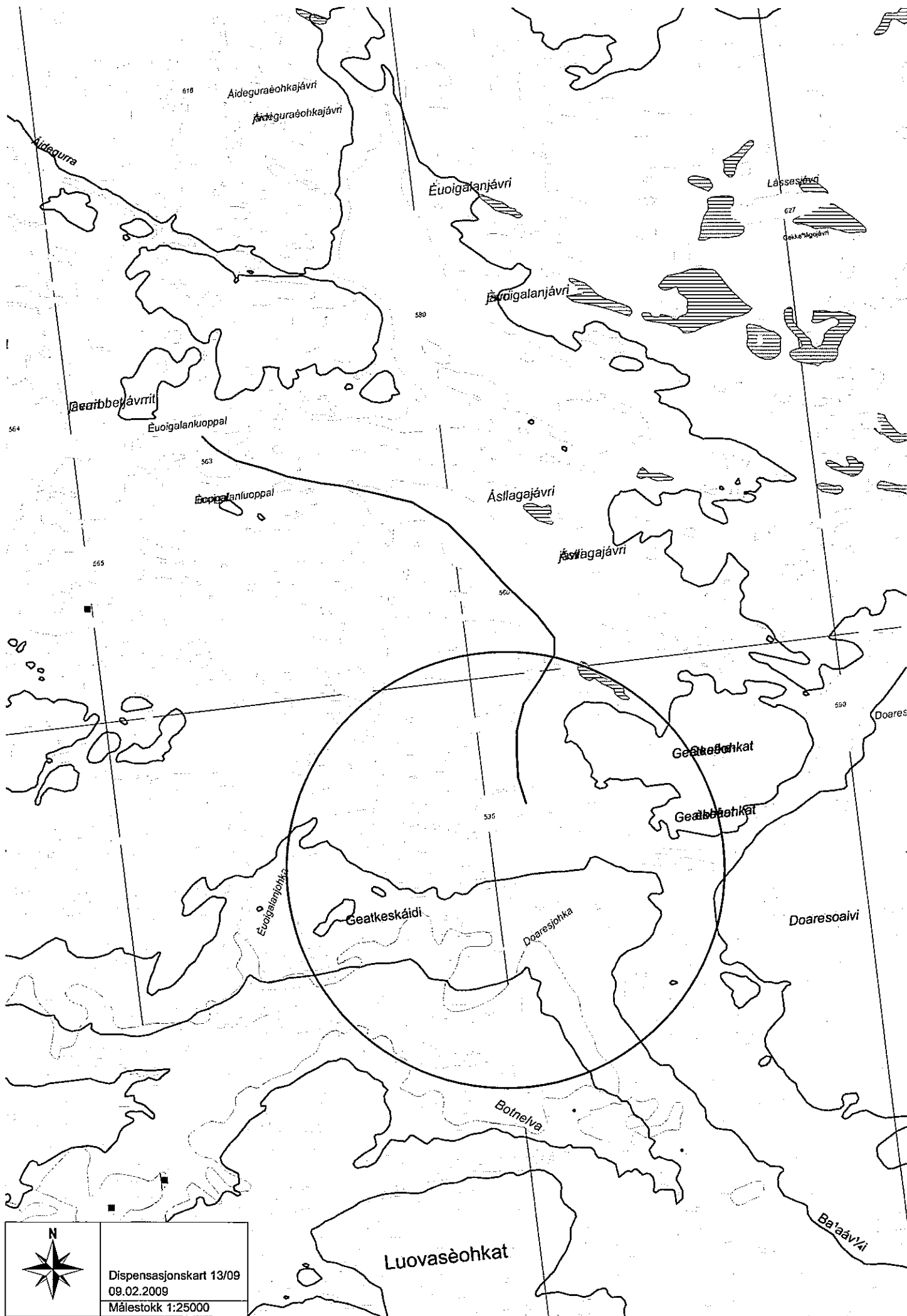
Dessverre ble det ikke utført vedlikehold på gamma i vår, grunnet sykdom og dårlig vær. En tur ble gjennomført 26/4 av Pentti Halonen og Gunn Larsen og de fant gamma nedgriset og det var slengt søppel og ølbokser rundt om i hele Gamma. Gamma ble også funnet nedgriset i juni mnd hvor den måtte vaskes fra ytterdøren og inn. Dessverre er mistanken stor til reindriften da disse ferdes uforstyrret i område om våren og deres måte å forlate område på . I avtalen med Statskog er det også gitt tillatelse for henting av brensel til gamma som er nødvendig for bruken av denne. Brensel har vært tatt ut fra gamma og ned mot Tverrvannsbekken.

Vedlegger kart som viser nødvendig scootertrasse.

Vedlegger avtale mellom Statskog og Kvænangsbøtn Grendehus.

NB! For øvrig så benyttes gammen hele året av turgåere og denne har en status på fjellet av folk fra fjern og nær.

Med vennlig hilsen
Kvænangsbøtn Grendehus
v/ Oddvar Seppola
Mob 91768292



	Dispensasjonskart 13/09
	09.02.2009
	Målestokk 1:25000



Saksfremlegg

Utvalgssak	Utvalgsnavn	Møtedato
2012/24	Kvænangen Teknisk utvalg	08.03.2012

Søknad om dispensasjon fra lov om motorferdsel i utmark

Henvising til lovverk:

Lov om motorferdsel i utmark og vassdrag av 10.06.1977 nr 82

Forskrift for bruk av motorkjøretøyer i utmark og på islagte vassdrag av 15.05.1988 nr 356

Vedlegg

1 Motorferdsel i utmark og vassdrag (KF-195)

Rådmannens innstilling

Med hjemmel i § 6 i forskrift for bruk av motorkjøretøyer i utmark og på islagte vassdrag avslås søknaden til Thor H Larsen.

Det er lagt vekt på at det ikke påvises et særlig behov, formålet med kjøringen er turkjøring og rekreasjon, behovet kan dekkes på annen måte og det kan være vilt inne i området på denne tiden av året. Alle disse momenter ligger utenfor det forvaltningsmessige skjønnet kommunen er satt til å forvalte i slike saker. Det er også tidligere avslått tilsvarende søknad i omtrent samme område.

Saksopplysninger

Thor H Larssen søker om dispensasjon for kjøring med skuter i perioden 28.04.12 til 02.05.12. Det søkes om dispensasjon for 1 tur i denne perioden. Formålet med dispensasjonen er i følge søknaden transport i forbindelse med kulturbasert høsting av naturressurser. Området det søkes i er fra Loahccajavri hvor skuterløypene mellom Kvænangen og Alta møtes, over Sneddetjavri til Ballanjavri.

Kommunen sendte e-post til søker for å få utdypet og avklare søknaden i forhold til selve formålet med søknaden, er det næringsformål eller ren turkjøring. Søker svarer på e-posten den 02.02.12. «Jeg har vel egentlig ingen god grunn for å kunne få dispensasjon da jeg ikke har dette som næringsvirksomhet. Årsaken til at jeg kunne tenke meg en tur til dette området, er at

for mange år siden var jeg i det området på sommerstid, og at det hadde vært fint å ta en tur dit inne på sen vinteren – for å isfiske og rekreasjon.

Jeg er av den formening om at rutevalget som jeg skisserte, er skånsomt med tanke på både vegetasjon og vilt i området. Jeg vil i forkant av eventuell tur, ta kontakt med reindrifta for godkjenning i området.

Jeg har nok i «yngre» dager kunnet tatt skian på og gått, men innser det ikke blir noe av. Vi har satt campingvogna på Sekkemo Camping, så utgangspunktet vil med stor sannsynlighet derfra. Ønsker for øvrig å nevne at det var jeg som var «primus motor» for igangsetting av stimerking og vardebygging av den gamle malmruten mellom Kjækan og Kåffjord i Alta.»

Søknaden skal behandles etter § 6 i forskriften for bruk av motorkjøretøyer i utmark og islagte vassdrag. *«I unntakstilfelle kan kommunestyret – eller et annet folkevalgt organ som kommunestyret bestemmer – etter skriftlig søknad gi tillatelse til kjøring utover § 2 - § 5, dersom søker påviser et særlig behov som ikke knytter seg til turkjøring, og som ikke kan dekkes på annen måte. Før eventuell tillatelse gis, skal transportbehovet vurderes opp mot mulige skader og ulemper i forhold til et mål om å redusere motorferdselen til et minimum.»*

Forskriftens § 6 er en særskilt dispensasjonsbestemmelse som skal fange opp spesielle tilfeller. Forskriften sier at det i unntakstilfelle kan gis tillatelse til kjøring. Bestemmelsene er streng og følgende betingelser må være oppfylt for at tillatelsen skal kunne gis;

- Søkeren må påvise et særlig behov
- Behovet må ikke knytte seg til turkjøring
- Behovet må ikke kunne dekkes på annen måte
- Behovet må vurderes opp mot mulige skader og ulemper ut fra målet om å redusere motorferdselen til et minimum.

Hva som er «unntakstilfeller», «særlige behov som ikke knytter seg til turkjøring» og «som ikke kan dekkes på annen måte» beror på en konkret skjønnsmessig vurdering. Ved skjønnsvurderingen må lokale forhold kunne spille inn, men likevel slik at bestemmelsenes strenghet ivaretas. Ved vurderingen av om det foreligger et «særlig behov» vil det være av betydning om kjøringen er nødvendig og har et akseptert nytteformål eller bærer preg av unødvendig kjøring. Det er formålet med selve transporten som er avgjørende i denne sammenheng. Det er derfor ikke avgjørende om transportøren ser transporten som lønnsom, dersom ikke transporten isolert sett dekker et reelt og nødvendig behov. Turkjøring kan ikke tillates. Det siktes her til ren turkjøring, dvs kjøring for turens skyld. Dermed kan det ikke gis dispensasjon til fornøyles- eller rekreasjonskjøring. Tillatelse kan bare gis dersom behovet ikke kan dekkes på annen måte. Dette innebærer for eksempel at i Finnmark og Nord-Troms hvor vi har en særordning med rekreasjonsløyper, kan det ikke gis tillatelse etter forskriftens § 6 dersom behovet for transport kan dekkes ved at disse løypene benyttes.

Ved denne skjønnsmessige vurderingen skal behovet for transport vurderes mot mulige skader og ulemper for natur og mennesker i forhold til et mål om å redusere motorferdselen til et minimum. Forhold som må tas med i vurderingen er bl.a hvilke virkninger motorferdselen vil ha når det gjelder spor i terrenget, støy og forurensning, hvor sårbart området er og konflikter som kan oppstå til andre interessegrupper og naturmiljø.

Den enkelte søknad må ses i sammenheng med forventet antall tilsvarende søknader. Selv om den enkelte tillatelse ikke vil by på vesentlige ulemper, kan en søknad avslås med hensyn til de samlede konsekvenser av å innvilge tilsvarende søknader.

Vurdering

Formålet med søknaden er turkjøring og rekreasjon i et område som er forholdsvis uberørt. Det er i slutten av scootersesongen og det er stor sannsynlighet for at det er rein i området. Søker uttrykker ikke noe «særlig behov» som kan vektlegges i dette tilfellet. Det finnes scooterløyper i kommunen og nabokommunene som skulle dekke behovet for å komme seg på isfiske og rekreasjon i flotte områder inne på vidda. Kommunen bør ikke «åpne opp» for å gi slike dispensasjoner med tanke på at det kan komme flere tilsvarende søknader. Å innvilge en slik søknad ligger også utenfor det forvaltningsmessige skjønnet kommunen kan utøve i slike saker. Her påvises ikke særlig behov, formålet er turkjøring, behovet kan dekkes via det offentlige løypenettet og det kan være vilt inne i disse områdene på denne tiden av året.



Motorferdsel i utmark og vassdrag (KF-195)

Referansenummer: RKDBA8

Registrert dato: 29.01.2012 23:08:21

Vedlegg:

Thor's kart.gdb

Vedlegg ettersendes via post

Innledning
Du må søke om tillatelse til all kjøring som ikke er uttrykkelig tillatt etter lov eller forskrift.
Gjelder søknaden leiekjøring
<input checked="" type="radio"/> Nei
Er søkeren
<input checked="" type="radio"/> Privatperson
Motorferdsel i utmark og vassdrag skal foregå aktsomt og hensynsfullt for å unngå skade og ulempe for naturmiljø og mennesker.

Søkeren	
Opplysninger om søkeren	
Fødselsdato	
01.02.1953	
[dd.mm.åååå]	
Fornavn	
Thor H	
Etternavn	
Larssen	
Adresse	
Kåfjordveien 184	
Postnummer	Poststed
9518	ALTA
Telefon	Mobil
	90721181
E-post	
thor.larssen@tine.no	
Skal søkeren kun kjøre selv	
<input checked="" type="radio"/> Ja	
Hvis søkeren ikke skal kjøre selv, oppgi andre sjåførere	

Kjøretøy
Kjøretøytype
<input checked="" type="checkbox"/> Firehjuls- / sekshjulstrekker
Registreringsnummer
Må leie scooter
Eventuelt tilleggsutstyr til kjøretøyet

Tidsrom
Det søkes om kjøring på
<input checked="" type="checkbox"/> Snødekt mark/islagt vann

Dag(er) og/eller periode(r) det søkes for		
Skal kjøringen foregå		
<input checked="" type="checkbox"/> Over en/flere perioder		
Dato fra	Dato til	Antall turer denne perioden
28.04.2012	02.05.2012	1 tur
Søkes det for tilsvarende dag(er) og/eller periode(r) i flere år		
<input type="radio"/> Ja <input checked="" type="radio"/> Nei		

Transport av bagasje/utstyr
Det søkes om tillatelse for bruk av motorkjøretøy for
<input checked="" type="checkbox"/> Transport ved andre særlige behov (beskriv nedenfor)
Nærmere opplysninger om formål
Transport av utstyr i forbindelse me kulturbasert høsting av naturresserser.
Behov for ledsager
<input checked="" type="radio"/> Nei

Ferdselsområde
Kartskisse med inntegnet trasé skal vedlegges søknaden.
Eventuell nærmere beskrivelse av området
Fra Loahccajavri hvor sooterløypene mellom Kvæangen og Alta Kommune møtes - over Sneddetjavri til Ballanjavri
Grunneier(ne)s navn
Staten grunn
Andre opplysninger som kan ha betydning for søknaden
Det søkes om 1 tur i perioden og jeg vil kunne gi beskjed hvilken dag turen starter (værvhengig). Det er ønskelig å ha med følgescooter og da vil jeg oppgi navn og registreringsnummer for kjøretøyene. Dersom søknaden innvilges kan kart med kjørerute ettersendes/avtales med dere.



Saksfremlegg

Utvalgssak	Utvalgsnavn	Møtedato
2012/25	Kvæningen Teknisk utvalg	08.03.2012

Søknad om dispensasjon fra lov om motorferdsel i utmark

Henvisning til lovverk:

Lov om motorferdsel i utmark og vassdrag av 10.06.1977 nr 82

Forskrift for bruk av motorkjøretøyer i utmark og på islagte vassdrag av 15.05.1988 nr 356

Vedlegg

- 1 Søknad om dispensasjon i forbindelse med rusefiske.
- 2 Kart

Rådmannens innstilling

Med hjemmel i § 6 i nasjonal forskrift for bruk av motorkjøretøyer i utmark og på islagte vassdrag innvilges søknaden til Kåre Olsen om dispensasjon for kjøring med skuter i forbindelse med rusefiske i Dalbotnvannet, Grånesvannet og Kainovannet på Mefjell, samt Nålelvvannet på Klubben. Med hjemmel i § 7 i forskriften settes følgende vilkår for dispensasjonen;

- Dispensasjonen gjelder fra løype 7 og ca 7 km til vannene Dalbotnvannet, Grånesvannet og Kainovannet. Dispensasjonen gjelder også fra Nålelva og opp til Nålelvvannet, jfr kart.
- Dispensasjonen gjelder for to snøskutere.
- Dispensasjonen gjelder i perioden 12.03.2012 – 04.05.2012.
- Dispensasjonen gjelder for inntil 16 turer pr snøskuter, pr område.
- Det skal vises særlig varsomhet til evt rein i området i slutten av dispensasjonsperioden.
- Det skal føres logg før kjøringen tar til. Det skal også føres logg for fangsten etter hver tur. Disse loggene skal sendes inn til kommunen etter endt sesong.
- Dispensasjonen er ikke gyldig før tillatelse fra grunneiere foreligger.

Saksopplysninger

Kåre Olsen søker om dispensasjon fra lov om motorferdsel i utmark for kjøring med snøskuter for transport og tilsyn i forbindelse med rusefiske i Dalbotnvannet, Grånesvanet og Kainovannet på Mefjell, samt Nålélvannet på Klubben. Søker opplyser at dispensasjonen for 2011 sesongen dessverre ikke ble benyttet da man fikk havari på skuteren.

Det har vært drevet med rusefiske i flere år og søker ønsker å fortsette med dette. Det søkes om dispensasjon fra 01.03.2012 – 05.05.2012 og det søkes om dispensasjon for 2 snøskutere.

Kåre Olsen har før 2011 sesongen drevet med rusefiske på disse vannene i 10 år på rad. Det ble ikke gjennomført fiske på Kainovannet i 2010. I 2006 sesongen ble det tatt opp rundt 4.150 fisk, i 2007 rundt 3.900 fisk, i 2008 rundt 5.900 fisk, i 2009 rundt 5.400 fisk og i 2010 ble det tatt opp rundt 2.800 fisk. Snittvekten ser ut til å øke litt.

Saken behandles i forhold til § 6 i nasjonal forskrift for bruk av motorkjøretøyer i utmark og på islagte vassdrag. *”I unntakstilfelle kan kommunestyret- eller annet folkevalgt organ som kommunestyret bestemmer- etter skriftlig søknad gi tillatelse til kjøring utover § 2 - § 5, dersom søkeren påviser et særlig behov som ikke knytter seg til turkjøring, og som ikke kan dekkes på annen måte. Før eventuell tillatelse gis, skal transportbehovet vurderes opp mot mulige skader og ulemper i forhold til et mål om å redusere motorferdselen til et minimum.”*

Forskriftens § 6 er en særskilt dispensasjonsbestemmelse som skal fange opp spesielle tilfeller. Forskriften sier at det i unntakstilfelle kan gis tillatelse til kjøring. Bestemmelsene er streng og følgende betingelser må være oppfylt for at tillatelsen skal kunne gis;

- Søkeren må påvise et særlig behov
- Behovet må ikke knytte seg til turkjøring
- Behovet må ikke kunne dekkes på annen måte
- Behovet må vurderes opp mot mulige skader og ulemper ut fra målet om å redusere motorferdselen til et minimum.

Alle tiltak må vurderes opp mot naturmangfoldloven som tok til å gjelde fra 1.7.2009. I naturmangfoldlovens § 1 heter det: *”Lovens formål er at naturen og den biologiske, landskapsmessige og geologiske mangfold og økologiske prosesser tas vare på ved bærekraftig bruk og vern, også slik at den gir grunnlag for menneskenes virksomhet, kultur, helse og trivsel, nå og i fremtiden, også som grunnlag for samisk kultur.”*

I lovens § 4 om forvaltningsmål for naturtyper og økosystem heter det: *Målet er at mangfoldet av naturtyper ivaretas innenfor deres naturlige utberedelsesområde og med det artsmangfoldet og de økologiske prosesser som kjennetegner den enkelte naturtype. Målet er også at økosystemets funksjoner, struktur og produktivitet ivaretas så langt de anses rimelige.”*

I lovens § 7 som omhandler prinsipper i offentlig beslutningstaking i §§ 8 til 12 framgår det følgende: *”Prinsippene i §§ 8 til 12 skal legges til grunn som retningslinjer ved utøving av offentlig myndighet, herunder når et forvaltningsorgan tildeler tilskudd, og ved forvaltning av fast eiendom. Vurderingen etter første punktum skal fremgå av beslutningen.”*

Dette vil si at når natur er berørt skal formålet og forvaltningsmålet i denne lov vurderes. Reglene for bærekraftig bruk og vern av naturen skal være førende. Prinsippene i §§ 8 – 12 skal vurderes vedrørende naturmangfoldet, dvs biologisk mangfold, landskap og geologi, og vurderingen skal fremgå i fremstillingen av saken.

Vurdering

Formålet med kjøringen anses som et nytteformål. Ulempene for andre interesser, som tradisjonelt friluftsliv, vilt og reindrift, vurderes til å være relativt små sett i forhold til nytten av motorferdselen. Kommunen har sjekket ut naturbasen for områdene og det er ingen registreringer i disse områdene. Kommunen har sjekket artdatabankens karttjenester og det er ikke registrerte funn av arter som er kritisk truet, sterkt truet, sårbar, nært truet eller rødlistearter i disse områdene. Kommunen har vurdert søknaden om dispensasjon i forhold til naturmangfoldlove, og etter en konkret helhetsvurdering og sjekk av de karttjenestene som eksisterer samt lokalkunnskap mener man å ha et godt kunnskapsgrunnlag for å si at denne søknaden ivaretar lovens intensjon om bevaring av naturmangfoldet.

Rusefiske krever en del utstyr og tilsyn og man kan påregne et gjennomsnitt på to turer i uka. Det søkes om å kunne kjøre en ca 7 km lang trase fra eksisterende skuterløype 7, samt en ca 2,5 km lang trase opp til Nålelvvannet på Klubben. Ut fra dette kan man også si at det foreligger et transportbehov.

Det foreslås at det gis dispensasjon som gjelder fra 12.03.2012 – 04.05.2012 for to snøskutere på grunn av arbeidsmessige og sikkerhetsmessige grunner. Det er viktig av arbeidet med rusefiske i vannene fortsetter for det ser ut til å ha virkning.

Før hver tur starter bør det settes som krav at et loggskjema føres. En fangstlogg skal også fylles ut etter hver tur og loggene leveres inn til kommunen etter endt sesong. Det bør også kreves at det vises varsomhet dersom det er rein i området i slutten av perioden.

Kvænangen Kommune
v/ Trine Sølvberg
9161 Burfjord

Burfjord 03/02 2012


SØKNAD

Søknad om dispensasjon for og tilsyn i forbindelse med rusefiske
Dessverre ble ikke dispensasjonene for 2011 brukt, dette på grunn av feil på snøskuter ,og var
for opptatt på annet hold, men søker ny dispensasjon for 2012
Det har vert bra om jeg med følgeskuter har disp ,fra 1 mars og til 5 mai

Det ble heller ikke observert eller så spor etter andre skutere på Burfjord siden av Mefjell
Dette bare til orientering.

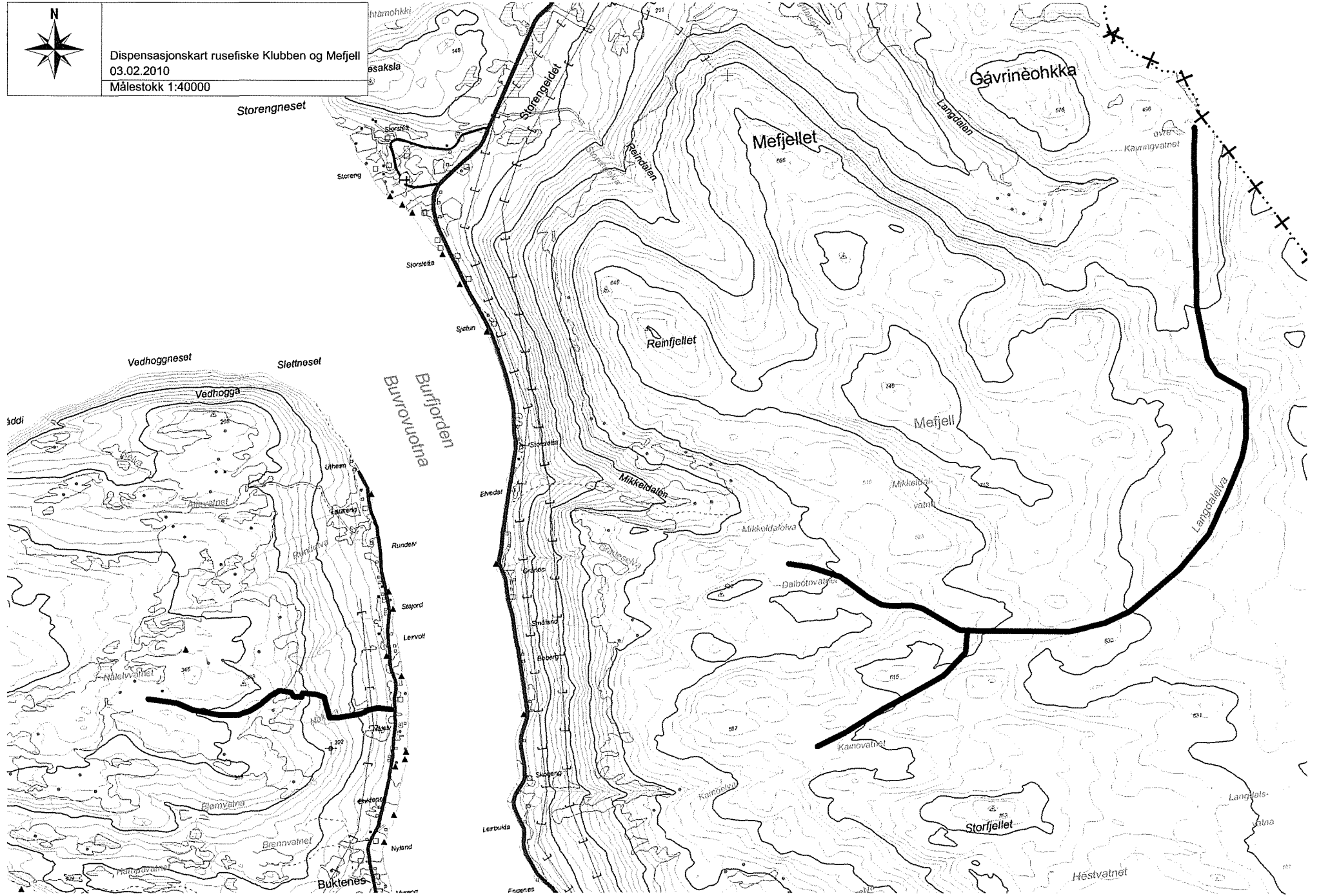
Håper på en positiv behandling av søknaden.

Med hilsen
Kåre Ølsen



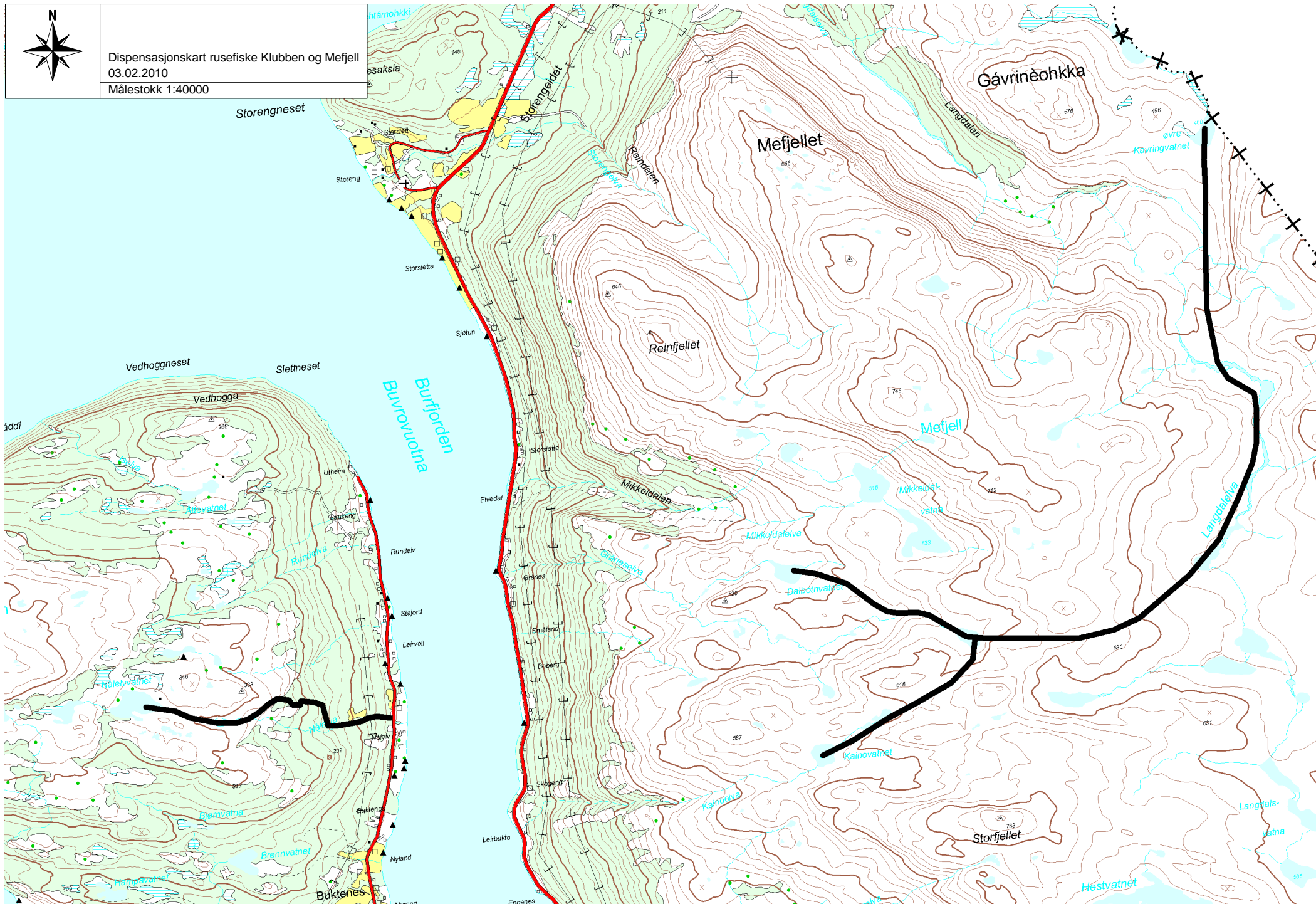


Dispensasjonskart rusefiske Klubben og Meffjell
03.02.2010
Målestokk 1:40000





Dispensasjonskart rusefiske Klubben og Meffjell
03.02.2010
Målestokk 1:40000





Saksfremlegg

Utvalgssak	Utvalgsnavn	Møtedato
2012/26	Kvænangen Teknisk utvalg	08.03.2012

Søknad om dispensasjon fra lov om motorferdsel i utmark

Henvising til lovverk:

Lov om motorferdsel i utmark og vassdrag av 10.06.1977 nr 82

Forskrift for bruk av motorkjøretøyer i utmark og på islagte vassdrag av 15.05.1988 nr 356

Vedlegg

- 1 Søknad
- 2 løypekart

Rådmannens innstilling

Med hjemmel i § 6 i nasjonal forskrift for bruk av motorkjøretøyer i utmark og på islagte vassdrag innvilges søknaden til Nils Andersen m/fl om dispensasjon for kjøring med skuter i forbindelse med rusefiske i "Hyttevannet". Med hjemmel i § 7 i forskriften settes følgende vilkår for dispensasjonen;

- Dispensasjonen gjelder fra løype 4 ved Badderelva via Laksevannet og over til Hyttevannet, jfr kart.
- Dispensasjonen gjelder for 2 snøskutere som kan benyttes av Nils Andersen, Bjørn Are Andersen, Janicke Lyse, Anders Nysveen, Valter Olsen, Kenneth Isaksen, Fred Isaksen, Johnny Bjerk, Jan Olav Olsen og Sven Erik Fresti.
- Dispensasjonen gjelder i perioden 12.03.2012 – 04.05.2012.
- Dispensasjonen gjelder for inntil 16 turer pr snøskuter.
- Det skal vises særlig varsomhet til evt rein i området i slutten av dispensasjonsperioden.
- Det skal føres logg før kjøringen tar til. Det skal også føres logg for fangsten etter hver tur. Disse loggene skal sendes inn til kommunen etter endt sesong.
- Dispensasjonen er ikke gyldig før tillatelse fra grunneier foreligger.

Saksopplysninger

Nils Andersen m/fl søker om dispensasjon fra lov om motorferdsel i utmark for kjøring med snøskuter for transport og tilsyn i forbindelse med rusefiske i "Hyttevannet". Det har vært drevet med dette i flere år og de ønsker å fortsette med dette arbeidet. Det søkes om dispensasjon fram til 04.05.2012. Det søkes om dispensasjon for 2 snøskutere fra løype 4 ved Badderelva via Laksevannet og over til "Hyttvannet".

Det er også tidligere gitt dispensasjon i forbindelse med rusefiske i "Hyttvannet". Søker fikk i sesongene 2002 til 2007 dispensasjon til samme formål. I 2008 ble det tatt opp rundt 2.225 fisk, i 2009 rundt 2.700 fisk, i 2010 rundt 2.250 fisk og i 2011 rundt 1.790 fisk. Snittvekten ser ut til å øke litt og er nå på rundt 57 gram.

Saken behandles i forhold til § 6 i nasjonal forskrift for bruk av motorkjøretøyer i utmark og på islagte vassdrag. *"I unntakstilfelle kan kommunestyret- eller annet folkevalgt organ som kommunestyret bestemmer- etter skriftlig søknad gi tillatelse til kjøring utover §2 - §5, dersom søkeren påvise et særlig behov som ikke knytter seg til turkjøring, og som ikke kan dekkes på annen måte. Før eventuell tillatelse gis, skal transportbehovet vurderes opp mot mulige skader og ulemper i forhold til et mål om å redusere motorferdselen til et minimum."*

Forskriftens § 6 er en særskilt dispensasjonsbestemmelse som skal fange opp spesielle tilfeller. Forskriften sier at det i unntakstilfelle kan gis tillatelse til kjøring. Bestemmelsene er streng og følgende betingelser må være oppfylt for at tillatelsen skal kunne gis;

- Søkeren må påvise et særlig behov
- Behovet må ikke knytte seg til turkjøring
- Behovet må ikke kunne dekkes på annen måte
- Behovet må vurderes opp mot mulige skader og ulemper ut fra målet om å redusere motorferdselen til et minimum.

Alle tiltak må vurderes opp mot naturmangfoldloven som tok til å gjelde fra 1.7.2009. I naturmangfoldlovens § 1 heter det: *"Lovens formål er at naturen og den biologiske, landskapsmessige og geologiske mangfold og økologiske prosesser tas vare på ved bærekraftig bruk og vern, også slik at den gir grunnlag for menneskenes virksomhet, kultur, helse og trivsel, nå og i fremtiden, også som grunnlag for samisk kultur."*

I lovens § 4 om forvaltningsmål for naturtyper og økosystem heter det: *Målet er at mangfoldet av naturtyper ivaretas innenfor deres naturlige utberedelsesområde og med det artsmangfoldet og de økologiske prosesser som kjennetegner den enkelte naturtype. Målet er også at økosystemets funksjoner, struktur og produktivitet ivaretas så langt de anses rimelige."*

I lovens § 7 som omhandler prinsipper i offentlig beslutningstaking i §§ 8 til 12 framgår det følgende: *"Prinsippene i §§ 8 til 12 skal legges til grunn som retningslinjer ved utøving av offentlig myndighet, herunder når et forvaltningsorgan tildeler tilskudd, og ved forvaltning av fast eiendom. Vurderingen etter første punktum skal fremgå av beslutningen."*

Dette vil si at når natur er berørt skal formålet og forvaltningsmålet i denne lov vurderes. Reglene for bærekraftig bruk og vern av naturen skal være førende. Prinsippene i §§ 8 – 12 skal vurderes vedrørende naturmangfoldet, dvs biologisk mangfold, landskap og geologi, og vurderingen skal fremgå i fremstillingen av saken.

Vurdering

Formålet med kjøringen anses som et nytteformål. Ulempene for andre interesser, som tradisjonelt friluftsliv, vilt og reindrift, vurderes til å være relativt små sett i forhold til nytten av motorferdselen. Kommunen har sjekket ut naturbasen for området og det er ingen registreringer i disse områdene. Kommunen har sjekket artdatabankens karttjenester og det er registrert en del kadaverfunn av gaupe og jerv i området. Bortsett fra det er det ikke registrert funn av arter som er kritisk truet, sterkt truet, sårbar, nært truet eller rødlistearter i området. Det er på det rene at det er en del streifdyr av artene jerv og gaupe i området, men kommunen har ingen opplysninger som tilsier at de har hi i disse områdene. Kommunen har vurdert søknaden om dispensasjon i forhold til naturmangfoldloven, og etter en konkret helhetsvurdering og sjekk av de tilgjengelige karttjenestene samt lokalkunnskap mener man å ha et godt kunnskapsgrunnlag for å si at denne søknaden ivaretar lovens intensjon om bevaring av naturmangfoldet.

Rusefisket krever en del utstyr og tilsyn og man kan påregne et gjennomsnitt på rundt to turer i uka. Av sikkerhetsmessige grunner søkes det om dispensasjon for 2 snøskutere. I dette tilfellet ligger vannet ca 8 km fra bygda og man kan si det foreligger et transportbehov. Dispensasjonen vil gå fra løype 4 ved Badderelva via Laksevannet og over til Hyttevannet. Det eksisterer en offentlig skuterløype i området slik at eventuelt vilt i området vil ikke bli mer skadelidende enn det er i forbindelse med skuterløypa.

Før hver tur starter bør det settes som krav at et loggskjema føres. En fangstlogg skal også fylles ut etter hver tur og leveres til kommunen etter endt sesong. Det bør også kreves at det vises varsomhet dersom det er rein i området i slutten av perioden.


Søknad om dispensasjon

Kvæningen Kommune

Teknisk/Næringsavdelingen

Nils Andersen m.fl.

9162 Sørstraumen

	KVÆNINGEN KOMMUNE POSTMOTTAK
13 FEB 2012	
Til behandling:	/
Saksbehandler:	Line
Til orientering:	
Gradering:	

Søker om dispensasjon for rusefiske i hyttetvannet.

Dispensasjon fra løype 4 ved Badderelva via Laksevannet og over til hyttetvannet.

Det søkes for 2 snøscootere.

Søknaden gjelder perioden fram til sesongslutt.

De det søkes for er:

Nils Andersen, Bjørn Are Andersen, Janicke Lyse, Anders Nysveen, Valter Olsen, Kenneth Isaksen, Fred Isaksen, Johnny Bjerk, Jan Olav Olsen og Sven Erik Fresti.

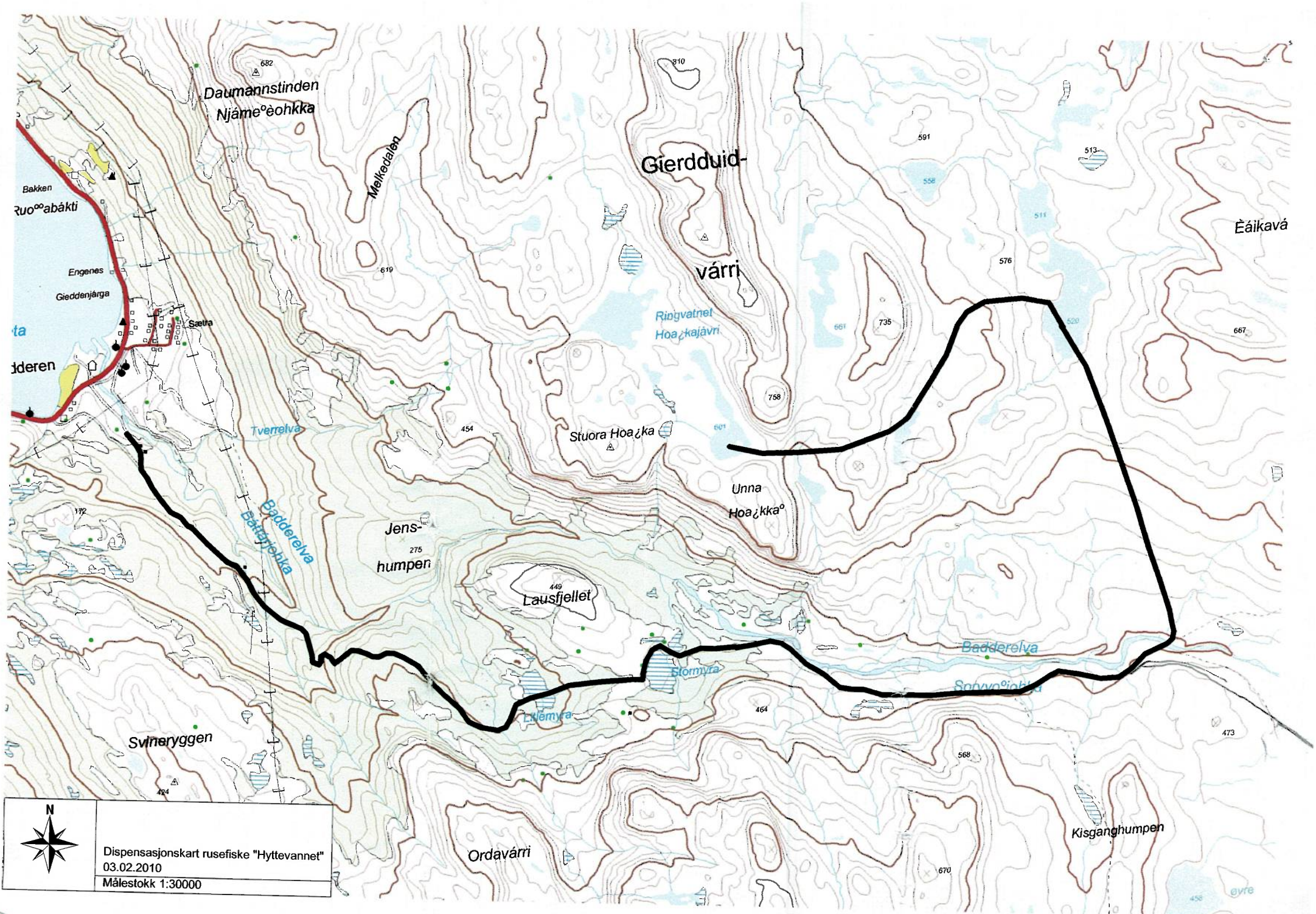
Nils Andersen

Nappen

10.02.12

Tlf 91 36 34 19





	Dispensasjonskart rusefiske "Hyttvannet"
	03.02.2010
	Målestokk 1:30000



Saksfremlegg

Utvalgssak	Utvalgsnavn	Møtedato
2012/27	Kvæningen Teknisk utvalg	08.03.2012

Søknad om utvidelse og endring av akvakulturtillatelse for laks på lokalitet 10806 - Rakkenes

Henvising til lovverk:

Forskrift om tillatelse til akvakultur av laks, ørret og regnbueørret (laksetildelingsforskriften) fastsatt av Fiskeri- og kystdepartementet 22.12.2004.

Vedlegg

1 Brev

Rådmannens innstilling

Kvæningen Kommune tilrår at Jøkelfjord Laks AS får innvilget søknaden om utvidelse og endring akvakultur for matfisk av laks, ørret og regnbueørret ihht søknaden på lokalitet 10806 – Rakkenes.

Søknaden er i samsvar med kystsoneplanen og gitte dispensasjoner for området.

Søknaden har vært lagt ut til offentlig ettersyn i 4 uker (05.01.2012 – 02.02.2012) på kommunens hjemmeside og servicekontor. I tillegg har den vært annonsert i Nordlys, Fremtid i Nord og Norsk Lysningsblad.

Det har ikke kommet inn noen merknader til søknaden.

Saksopplysninger

Jøkelfjord Laks AS har søkt Troms Fylkeskommune om tillatelse til utvidelse og endring av akvakulturtillatelse for matfisk av laks på lokalitet 10806 – Rakkenes i Kvæningen Kommune. Det søkes om en endring av maksimalt tillatt biomasse (MTB) på 2280 tonn MTB, fra 3120 tonn til 5400 tonn på lokaliteten. I tillegg søkes anlegget flyttet om lag 90 meter mot nordvest ut mot større dyp i forhold til dagens klarerte posisjon.

Planutvalget har i møte 23.04.2008 innvilget dispensasjon fra kystsoneplanen i dette området. Kommunen har vurdert den nye plasseringen til å ligge innenfor det området som det ble gitt dispensasjon til i april 2008. Slik at søknaden om endring og utvidelse er i trå med kystsoneplanen i dette området.

Troms Fylkeskommune har sendt denne delen av søknaden til kommunen for behandling etter § 8 i laksetildelingsforskriften. Denne paragrafen omhandler søknadsbehandlingen av akvakulturanlegg.

I henhold til forskriftens § 8 skal søkeren etter anvisning fra kommunen sørge for at søknaden legges ut på offentlig ettersyn. Søknaden ble lagt ut til offentlig ettersyn på servicekontoret samt kommunens hjemmeside den 05.01.2012. Den har også vært annonsert i avisene Nordlys og Fremtid i Nord samt Norsk Lysningsblad. Søknaden ble lagt ut med 4 ukers høringsfrist, dvs frem til 02.02.2012.

Det er i løpet av høringsfristen ikke kommet inn en eneste merknad.

Vurdering


Kommunen skal behandle søknaden som plan- og bygningsmyndighet. Kommunen har tidligere uttalt at søknaden er innenfor det arealet som det ble gitt dispensasjon til i møtet i planutvalget 23.04.2008. Tiltaket er dermed ikke i strid med kystsoneplanen for Kvæningen Kommune. Kommunen har ingen planer om å nedlegge midlertidig forbud i samsvar med plan- og bygningslovens § 13-1.

Det har i løpet av ettersynsperioden ikke kommet inn merknader til søknaden. Ut fra disse momenter kan ikke kommunen se at det er noe som skulle tilsi at det er arealmessige forhold til noen hinder for å samtykke i søknaden om akvakultur ved Rakkenes.



Kvæningen kommune
Postboks 114

9161 BURFJORD

	KVÆNINGEN KOMMUNE POSTMOTTAK
22 DES 2011	
Til behandling:	
Saksbehandler: <i>Wine</i>	
Til orientering:	
Gradering:	

Vår ref.:
11/2133-16
Løpenr.:
35976/11

Saksbehandler:
Jarle Magnar Pedersen
Tlf. dir.innvalg:
77 78 81 52

Arkiv:
U43 AKVA
Deres ref.:

Dato:
20.12.2011

JØKELFJORD LAKS AS 942234309 - SØKNAD OM UTVIDELSE AV AKVAKULTURTILLATELSE FOR MATFISK AV LAKS, ØRRET OG REGNBUEØRRET PÅ LOKALITET 10806 RAKKENES I KVÆNINGEN KOMMUNE - TIL BEHANDLING

Det vises til vedlagte søknad fra Jøkelfjord Laks AS datert 24.10.11, med siste tilleggsopplysninger mottatt 14.11.11, om tillatelse til utvidelse og endring av akvakulturtillatelse for matfisk av laks, ørret og regnbueørret på lokalitet 10806 Rakkenes i Kvæningen kommune.

Det søkes om en økning av maksimalt tillatt biomasse (MTB) på 2280 tonn MTB, fra 3120 tonn til 5400 tonn på lokaliteten, i tillegg søkes anlegget flyttet omlag 90 m mot nordvest ut mot større dyp i forhold til dagens klarerte posisjon.

Kommunen har i brev av 29.09.11 uttalt at omsøkt endring i posisjonering er i tråd med arealplanen, ved at endringen nå foretas innenfor det areal som ble gitt gjennom dispensasjon i planutvalget den 23.04.2008.

Søknaden er ved vårt brev datert 15.11.2011 oversendt dere i fm vurdering av konsekvensutredning etter FOR 2009-06-26 nr 855: Forskrift om konsekvensutredninger. Ingen av de berørte myndigheter har meldt inn behov for konsekvensutredning innen fastsett frist.

Behandling:

Før søknaden tas til behandling, kontrollerer vi rutinemessig at søknaden er komplett i henhold til forskriftene. Avhengig av hvilken type akvakultur det søkes om og hvilken størrelse på anlegget som omsøkes, finnes det ulike rutiner for - og krav til saksbehandlingen. Felles for alle er imidlertid at kommunen som plan- og bygningsmyndighet skal høres før søknaden sendes videre til behandling hos andre offentlige myndigheter.

Vi viser videre til forskrift om tillatelse for akvakultur av laks, ørret og regnbueørret (laksetildelingsforskriften) fastsatt av Fiskeri- og kystdepartementet 22.12.2004. Denne forskrifts § 8 omhandler søknadsbehandling, og i tredje ledd heter det bl.a. **at søker etter anvisning fra kommunen skal sørge for at søknaden legges ut til offentlig ettersyn, og at dette kunngjøres i Norsk Lysningsblad og i to aviser som er vanlig lest i området.**

Søknaden skal behandles i ht. krav gitt i forskrift om samordning og tidsfrister i behandlingen av akvakultursøknader som trådte i kraft 01.09.2010.

I henhold til denne forskrift § 4 andre ledd skal uttalelse fra kommunen, herunder merknader fra offentlig utlegging, være tildelingsmyndigheten i hende senest 12 uker etter at kommunen mottok søknaden.

I løpet av denne perioden skal søknaden legges til offentlig ettersyn i 4 uker og behandles i kommunale utvalg. I samme forskrift § 7 første ledd første punktum heter det: "Fristoversittelse av uttalelse fra kommuner etter § 4 andre ledd medfører at saken kan behandles uten uttalelse." Den aktuelle forskriften er å finne på Fiskeridirektoratet sine hjemmesider: <http://www.fiskeridir.no/akvakultur/akvakulturregelverk>.


Vi har nå gått igjennom søknaden og den oversendes med dette til Kvæningen kommune for offentlig ettersyn og behandling.

Det bes opplyst om søknaden er i samsvar med gjeldende arealplan for kommunen jf akvakulturloven § 15 pkt. a sammenholdt med vilkåret i samme lov § 6 b.

Dersom det er aktuelt for kommunen å nedlegge midlertidig forbud i samsvar med plan- og bygningsloven § 13-1, bes dette vurdert og avgjort så snart som mulig og innen fristen for uttalelse etter forskrift av 18.05.2010 nr. 708 § 4.

Dersom det er spørsmål, vennligst kontakt saksbehandler.

Med vennlig hilsen



Jarle M. Pedersen
Rådgiver

Vedlegg:
Søknad fra Jøkelfjord Laks AS datert 24.10.11 med vedlegg

Kopi:
Jøkelfjord Laks AS



Saksfremlegg

Utvalgssak	Utvalgsnavn	Møtedato
13/12	Kvæningen Delegert Teknisk utvalg	
2012/28	Kvæningen Teknisk utvalg	08.03.2012

Klage på søknad om fritak for feiing av pipe

Forskrift om feiing og tilsyn av fyringsanlegg og om gebyr for gjennomføring av lovbestemt feiing og tilsyn av fyringsanlegg, Kvæningen kommune, Troms

Hjemmel: Fastsatt av Kvæningen kommunestyre 19. desember 2007 med hjemmel i lov 14. juni 2002 nr. 20 om vern mot brann, eksplosjon og ulykker med farlig stoff og om brannvesenets redningsoppgaver (brann- og eksplosjonsvernloven) § 28 og forskrift 26. juni 2002 nr. 847 om brannforebyggende tiltak og tilsyn § 7-3.

§ 8. Gebyrfritak

Kommunen kan etter søknad gi fritak fra å betale gebyr i følgende tilfeller:

- 1. Boligen/bygningen har ikke montert ildsted.*
- 2. Fyringsanlegget er frakoblet pipe og blendet.*

Før fritak gis, skal feieren ha godkjent frakobling av fyringsanlegg og at blending av pipe er Tilfredsstillende utført. Eller annen dokumentasjon. (Bilde)

Rådmannens innstilling

Klagen tas ikke tilfølge.

Saksopplysninger

Arne Nilsen
Dalen 109
5745 AURLAND

Gnr.41 Bnr.2 Fnr.0
Komtek - Avtale nr. 201233 Bygg nr. 192242797

Vurdering

Søknad om fritak av 09.01.12
Svar på søknad av 10.01.12 / Løpenr. 1356/2012
Klage av 18.01.12


Jeg har tidligere uttalt at jeg har demontert alle fyrings ovner (unntatt 2) og fylt betong i røråpningene i brannmur/ pipe.

Jeg mener at det er helt uforsvarlig (brannfarlig) å benytte de to som ennå ikke er demontert og derfor synes jeg det er unødvendig med feiing.

Til sommeren vil jeg demontere de 2 siste og da vil jeg gjerne motta kontroll av feieren/kontrollnemnd.

Jfr. Saksopplysning er det gitt avslag på søknad om gebyrfritak.

PS 2012/29 Referatsaker



Kvæningen kommune

Teknisk/Næringsavdelingen

Nordic Mining
Munkedamsveien 45
0250 OSLO

Delegert vedtak Kvæningen Delegert Teknisk utvalg - nr. 16/12

Deres ref:	Vår ref:	Løpenr.	Arkivkode	Dato
	2012/929-2	6391/2012	K01	15.02.2012

Dispensasjon fra lov om motorferdsel i utmark for landing med helikopter

Saksopplysninger:

Sommeren 2011 gjennomførte Nordic Mining ASA geologiske undersøkelser i Reinfjordområdet. Som en videreføring av disse undersøkelsene gjennomførte de flere bakkeundersøkelser i november 2011. Nordic Mining ASA har som et av sine prosjekter å lete etter metaller (nikkel, kopper, kobolt og platingagruppe mineraler) i den geologiske provinsen som betegnes som Seiland magmatiske provins. De ser på dette som et potent område for å finne nye mineralressurser spesielt knyttet til forekomster av ultramafiske bergarter.

Som en oppfølging til de geofysiske målingene som ble gjennomført ønsker de å gjennomføre flere fysiske bakkemålinger i et konkret område i fjellene bak Reinfjord. I den forbindelse vil det være aktuelt å fly inn folk og utstyr med helikopter. Oppdraget utføres i løpet av uke 8 – 9 tatt i betraktning værforhold. Dette vil innebære inn- og utflygninger morgen/ettermiddag i løpet av 5 dager.

Søknaden skal behandles etter motorferdselslovens § 6 hvor det heter at "Når særlige grunner foreligger, kan kommunen gi tillatelse til bruk av motorfartøy eller luftfartøy som ellers ikke kan finne sted etter denne lov eller hjemmel i loven. Tillatelsen etter første led kan gis for bestemte høve eller for bestemte tidsrom. Kommunen kan sette vilkår for tillatelsen."

Det skal foretas en konkret og grundig vurdering av hver enkelt søknad. Det er bare adgang til å gi dispensasjon i spesielle tilfeller, jf begrepet "særlig grunner". Ved vurderingen av om særlige grunner foreligger, vil det være av betydning om motorferdselen er nødvendig og har et nytteformål, eller bærer preg av unødvendig kjøring eller fornøyleseskjøring. Er kravet til særlig grunner oppfylt, vil det bero på et fritt forvaltningsmessig skjønn om det skal gis tillatelse. Skjønnsvurderingen innebærer en helhetsvurdering av saken i lys av lovens formål, hvor behovet for transport vurderes opp mot mulige skader og ulemper som ferdselen kan forårsake.

Postadresse:
kommunehuset
9161 Burfjord
E-post: post@kvanangen.kommune.no

Besøksadresse:
kommunehuset

Internett:
www.kvanangen.kommune.no

Telefon: 77778840
Telefaks: 77778807

Organisasjonsnr: 940331102

Vurderinger:

Bruk av helikopter til et slikt formål anses å ha et nytteformål og det bærer ikke preg av unødvendig bruk eller karakteriseres som fornøyleseskjøring. Skadene med å gi tillatelse til en slik transport anses å være minimale. Det er ikke rein i dette området i denne perioden av året. Kommunen har også tidligere gitt dispensasjon til dette formålet. Det søkes i utgangspunktet om at landingen skal skje i uke 8 og 9 og da med flyving inntil 5 dager i denne perioden. Erfaringsmessig ser kommunen det som en fordel å gi dispensasjon litt utover det som søkes i dette tilfellet da dette er veldig væravhengig. Antall dager undersøkelsene skal gjennomføres blir ikke flere selv om vi evt utvider dispensasjonsperioden.

Vedtak:

Med hjemmel i § 6 i motorferdselsloven innvilges søknaden til Nordic Mining ASA om tillatelse til landing med helikopter i Reinfjordområdet ifbm videreføring av geologiske undersøkelser.

Med hjemmel i § 6, 2. ledd settes det som vilkår at landingen skjer i perioden 20.02.2012 – 16.03.2012 med inntil 5 dagers flyving.


Klageadgang

*Vedtaket kan påklages til **Fylkesmannen i Troms**. Klagefristen er 3 uker regnet fra den dagen da brevet kom fram til påført adressat. Det er tilstrekkelig at klagen er postlagt innen fristens utløp.*

Klagen skal sendes skriftlig til den som har truffet vedtaket, angi vedtaket det klages over, den eller de endringer som ønskes, og de grunner du vil anføre for klagen. Dersom du klager så sent at det kan være uklart for oss om du har klaget i rett tid, bes du også oppgi når denne melding kommer frem.

Med hilsen

Trine Sølberg
jordbrukssjef



Kvæningen kommune

Teknisk/Næringsavdelingen

Tom Olav Johnsen
St. Hansveien 8
8480 ANDENES

Delegert vedtak Kvæningen Delegert Teknisk utvalg - nr. 4/12

Deres ref:	Vår ref:	Løpenr.	Arkivkode	Dato
	2011/3575-5	1786/2012	1943/31/30	13.01.2012

Søknad om bruksendring fra bolighus til fritidsbolig 1943/31/30 Kjækan

Saksopplysninger/Vurderinger:

Tom Olav Johansen har overdradd gnr 31 bnr 30 på Kjækan, han søker nå bruksendring av bolig på eiendommen til fritidsbolig.

Område eiendommen ligger i er definert som ”eksisterende fritidsbebyggelse” ihht kommuneplanen for Kvæningen dette vil da si at fritidsbebyggelse er samsvar med plangrunnlaget.

Kommunen har ingen innvendinger mot tiltaket.

Vedtak:

Med hjemmel i plan- og bygningsloven § 20-1 gis Tom Olav Johansen bruksendring av eksisterende bolig til fritidsbolig på gnr 31 bnr 30 Kjækan.

Med hilsen

Kjell Ove Lehne
avd. ingeniør



Kvæningen kommune

Teknisk/Næringsavdelingen

Arild Torbergsen
St haugen 11
9180 SKJERVØY

Delegert vedtak Kvæningen Delegert Teknisk utvalg - nr. 6/12

Deres ref:	Vår ref:	Løpenr.	Arkivkode	Dato
	2011/2966-5	2549/2012	1943/46/11	19.01.2012

Søknad om dispensasjon og byggetillatelse for oppføring av kai 1943/46/11

Saksopplysninger/Vurderinger:

Arild Serbergsen har sendt søknad om oppføring av kai på gnr 46 bnr 11 Meiland for å sikre egen adkomst til eiendommen.

Kaien ligger innenfor 100 metersbelte langs sjø som innbefatter at tiltaket trenger dispensasjon fra plan- og bygningsloven § 1-8.

Søknaden har vært sendt på høring til impliserte parter. Det foreligger svar fra Tromsø museum og reindriftsforvaltningen, de hadde ingen merknader til tiltaket.

Meiland er i dag en fraflyttet bygd, men et yndig sted for friluftsliv/fritidsbebyggelse. Område Meiland er i henhold til kommuneplanen definert som eksisterende område for fritidsbebyggelse. Serbergsens eiendom ligger rett utenfor dette område og dette område er definert som LNF område merket C. Serbergsen må derfor søke om dispensasjon fra dette formål for å få oppført kaien. Kommunen kan ikke se at dette inngrepet er av en slik karakter at det vil hindre den naturlige trafikken i område og at de negative konsekvensene skal være større en de positive momentene detter vil få for grunneiers adkomst til egen eiendom.

Kommunen er selv ansvarlig for sin egen kystlinje, saken er derfor ikke sendt på høring til kystverket. Ut fra beliggenhet og utførsel av kaien kan ikke kommunen se at kaien skal ha noen negativ konsekvens på kystlinjen.

Tormod Henriksen søker om lokal godkjenning som foretak samt ansvarsrett i kategoriene SØK, PRO, KPR, UTF og KUT klasse 1 kaibygging. Henriksen har hatt ansvarsrett for lignende oppdrag i kommunen tideligere slik at han har vist at han er kvalifisert for utføringen av tiltaket.

Postadresse:
kommunehuset
9161 Burfjord
E-post: post@kvanangen.kommune.no

Besøksadresse:
kommunehuset

Internett:
www.kvanangen.kommune.no

Telefon: 77778840
Telefaks: 77778807

Organisasjonsnr: 940331102

Vedtak:

Med hjemmel i plan- og bygningsloven § 19-2 gis Arild Serbergsen dispensasjon fra plan- og bygningsloven § 1-8 og kommuneplanens LNF-C område for oppføring av kai på gnr 46 bnr 11 Meiland.

Med hjemmel i plan- og bygningsloven § 20-1 gis Arild Serbergsen byggetillatelse for oppføring av kai på gnr 46 bnr 11 Meiland.

Med hjemmel i plan- og bygningsloven § 23-1 gis Tormod Henriksen lokal godkjenning som foretak samt ansvarsrett i kategoriene SØK, PRO, KPR, UTF og KUT klasse 1 kaibygging

Klageadgang

*Vedtaket kan påklages til **Fylkesmannen i Troms**. Klagefristen er 3 uker regnet fra den dagen da brevet kom fram til påført adressat. Det er tilstrekkelig at klagen er postlagt innen fristens utløp.*

Klagen skal sendes skriftlig til den som har truffet vedtaket, angi vedtaket det klages over, den eller de endringer som ønskes, og de grunner du vil anføre for klagen. Dersom du klager så sent at det kan være uklart for oss om du har klaget i rett tid, bes du også oppgi når denne melding kommer frem.

Med hilsen

Kjell Ove Lehne
avd.ing bygg



Kvæningen kommune

Kvæningen brannvesen

Bjørn Garden
Myren
9151 STORSLETT

Delegert vedtak Kvæningen Delegert Teknisk utvalg - nr. 8/12

Deres ref:	Vår ref:	Løpenr.	Arkivkode	Dato
	2009/8321-58	4475/2012	M88	01.02.2012

Søknad om avgiftsfritak på kommunale avgifter

Saksopplysninger:

Gnr. 44 Bnr.10 Fnr.
Komtek - Avtale nr. 201082 Bygg nr. 192262119

Vurderinger:

Komtek viser at det er to bygg på 44/10, Det er krevd feier avgift for våningshuset.
Matrikkel data danner grunnlag for kommunale avgifter.

Om huset ikke eksisterer, må det meldes til Kvæningen kommune, Teknisk avd.
Og dokumentasjon må sendes skriftlig, evt. bilder.

Teknisk avd. 77778841/7778842

Jfr. Saksopplysning fattes følgende vedtak.

Vedtak:

Forskrift om feiing og tilsyn av fyringsanlegg og om gebyr for gjennomføring av lovbestemt feiing og tilsyn av fyringsanlegg, Kvænangen kommune, Troms

Hjemmel: Fastsatt av Kvænangen kommunestyre 19. desember 2007 med hjemmel i lov 14. juni 2002 nr. 20 om vern mot brann, eksplosjon og ulykker med farlig stoff og om brannvesenets redningsoppgaver (brann- og eksplosjonsvernloven) § 28 og forskrift 26. juni 2002 nr. 847 om brannforebyggende tiltak og tilsyn § 7-3.

§ 8. Gebyrfritak

Kommunen kan etter søknad gi fritak fra å betale gebyr i følgende tilfeller:

- 1. Boligen/bygningen har ikke montert ildsted.*
- 2. Fyringsanlegget er frakoblet pipe og blendet.*

Før fritak gis, skal feieren ha godkjent frakobling av fyringsanlegg og at blending av pipe er Tilfredsstillende utført. Eller annen dokumentasjon. (Bilde)

Søknaden avslås.

Klageadgang

*Vedtaket kan påklages til **Teknisk utvalg**. Klagefristen er 3 uker regnet fra den dagen da brevet kom fram til påført adressat. Det er tilstrekkelig at klagen er postlagt innen fristens utløp.*

Klagen skal sendes skriftlig til den som har truffet vedtaket, angi vedtaket det klages over, den eller de endringer som ønskes, og de grunner du vil anføre for klagen. Dersom du klager så sent at det kan være uklart for oss om du har klaget i rett tid, bes du også oppgi når denne melding kommer frem.

Med hilsen

Nils Arnold Nilsen
Brannsjef



Kvæningen kommune

Teknisk/Næringsavdelingen

Tor-Erik Carlsen
Trollveien 16
9180 SKJERVØY

Delegert vedtak Kvæningen Delegert Teknisk utvalg - nr. 14/12

Deres ref:	Vår ref:	Løpenr.	Arkivkode	Dato
	2012/832-2	5511/2012	V60	09.02.2012

Konsesjon for erverv av eiendommen 1943/2/45 - Olderfjord

Saksopplysninger:

Tor-Erik Carlsen søker om konsesjon for erverv av eiendommen gnr 2 bnr 45 i Olderfjord i Kvæningen Kommune. Eiendommen ligger i Olderfjord og er en ubebygd tomt på 3,9 dekar. Denne tomten ble fradelte i 2010 og oppmålt i 2011. Formålet med tomten var som tilleggstomt til eiendommene gnr 2 bnr 35 og 37. Formålet med ervervet av tomten er derfor tilleggstomt samt å få eiendomsretten til landfeste på registrert laksesett.

Konsesjonsloven av 28. november 2003 nr 98 har til *"formål å regulere og kontrollere omsetningen av fast eiendom for å oppnå et effektivt vern om landbrukets produksjonsarealer og slike eier- og bruksforhold som er mest gagnlig for samfunnet, bl.a. for å tilgodese:*

- 1. framtidige generasjoners behov*
- 2. landbruksnæringen*
- 3. behovet for utbyggingsgrunn*
- 4. hensynet til miljøet, allmenne naturverninteresser og friluftinteresser*
- 5. hensynet til bosetting*

Det er søker og hans/hennes formål med ervervet som danner utgangspunkt for vurderingen av en konsesjonssøknad, enten ervervet gjelder landbrukseiendom eller annen type eiendom. Avgjørelsen skjer etter en individuell og konkret vurdering. Etter loven har ingen krav på konsesjon, men konsesjon må gis med mindre det er saklig grunn til å avslå.

Vurderinger:

Eiendommen er en tomt som ble fradelte hovedeiendommen for en tid tilbake. Formålet med fradelingen var fritid og tilleggstomt til to andre eiendommer. Formålet er også å få eiendomsretten til et landfeste på et registrert laksesett.

Vedtak:

Kvæningen Kommune innvilger konsesjon ved Tor-Erik Carlsen sitt erverv av eiendommen gnr 2 bnr 45 i Kvæningen Kommune, jfr konsesjonslovens §§ 9 og 1.

Klageadgang

*Vedtaket kan påklages til **Fylkesmannen i Troms**. Klagefristen er 3 uker regnet fra den dagen da brevet kom fram til påført adressat. Det er tilstrekkelig at klagen er postlagt innen fristens utløp.*

Klagen skal sendes skriftlig til den som har truffet vedtaket, angi vedtaket det klages over, den eller de endringer som ønskes, og de grunner du vil anføre for klagen. Dersom du klager så sent at det kan være uklart for oss om du har klaget i rett tid, bes du også oppgi når denne melding kommer frem.

Med hilsen

Trine Sølberg
jordbrukssjef

Kopi til:

Odd Arild Pedersen Nedre Ringvei 7 9180 SKJERVØY



Kvæningen kommune
Teknisk/Næringsavdelingen

Geir Johnsen
Burfjord
9161 BURFJORD

Deres ref:	Vår ref:	Løpenr.	Arkivkode	Dato
	2011/2511-4	5741/2012	1943/35/34	10.02.2012

Ferdigattest 1943/35/34.

FERDIGATTEST

Svar på anmodning om ferdigattest, jf pbl § 21-10
Vedtak hjemlet i delegasjonsreglement vedtatt av Kvæningen kommunestyre i sak 39/1992.

Saksnr:	Behandlet i:
15/12	Kvæningen Delegert Teknisk utvalg

Byggested: Toppelbukt
Tiltakshaver: Geir Johnsen
Ansvarlig søker: Nytt Bygg
Tiltakets art: Nybygg hytte

Gnr/Bnr:35/34
Adresse: 9161 Burfjord
Adresse:
Bruksareal:

Med hjemmel i plan- og bygningsloven § 22-10 gis ferdigattesten i henhold til ferdigmelding datert 09.02.12 fra ansvarlig søker registrert i Kvæningen kommune 10.02.12

I den innsendte sluttokumentasjonen er det bekreftet av ansvarlig kontrollrende for utførelsen at sluttkontrollen ikke har avdekket feil eller mangler som hindrer ferdigattest.


Ved all kontakt med etaten i denne sak, vennligst referer til saksnummer 2011/2511.

Med hilsen

Kjell Ove Lehne
avd. ingeniør
Direkte innvalg: 77778841

Tilsvarende brev sendt til:

Svenn Mikkelsen	Kjøllefjord	9162	SØRSTRAUMEN
Nytt Bygg AS	Kirkegårdsveien 59	9180	SKJERVØY
Magnar Steinsvik			
Materialhandlen AS	Burfjord	9161	BURFJORD
Geir Johnsen	Burfjord	9161	BURFJORD



Kvæningen kommune

Kvæningen brannvesen

Per Aksel Nordeng
Veiholt 1
9161 BURFJORD

Delegert vedtak Kvæningen Delegert Teknisk utvalg - nr. 17/12

Deres ref:	Vår ref:	Løpenr.	Arkivkode	Dato
	2012/775-3	6956/2012	M88	20.02.2012

Svar på søknad om fritak på feieavgift

Saksopplysninger:

Gnr.13 Bnr.273

Komtek - Avtale nr. 201132 Bygg nr.192253160

Vurderinger:

Jfr. Saksopplysning fattes følgende vedtak.

Vedtak:

Forskrift om feiing og tilsyn av fyringsanlegg og om gebyr for gjennomføring av lovbestemt feiing og tilsyn av fyringsanlegg, Kvæningen kommune, Troms

Hjemmel: Fastsatt av Kvæningen kommunestyre 19. desember 2007 med hjemmel i lov 14. juni 2002 nr. 20 om vern mot brann, eksplosjon og ulykker med farlig stoff og om brannvesenets redningsoppgaver (brann- og eksplosjonsvernloven) § 28 og forskrift 26. juni 2002 nr. 847 om brannforebyggende tiltak og tilsyn § 7-3.

Søknaden innvilges jfr.§ 8 Gebyrfritak med virkning fra 2012.

Postadresse:
kommunehuset
9161 Burfjord
E-post: post@kvanangen.kommune.no

Besøksadresse:
Brannstasjonen Burfjord

Internett:
www.kvanangen.kommune.no

Telefon: 7778847
Telefaks:

Organisasjonsnr: 940331102

Huseier/bruker plikter å melde fra til kommunen dersom fyringsanlegg/ildsted installeres eller Tilkobles igjen eller blending av pipe skal fjernes.

Dersom huseier unnlater å melde installasjon/tilkobling av ildsted/fyringsanlegg eller fjerning av blending, kan kommunestyret fastsette et straffegebyr, ev. kreve feie- og tilsynsgebyr etterbetalt Fra det tidspunkt fritak ble innvilget.

Klageadgang

*Vedtaket kan påklages til **Teknisk utvalg**. Klagefristen er 3 uker regnet fra den dagen da brevet kom fram til påført adressat. Det er tilstrekkelig at klagen er postlagt innen fristens utløp.*

Klagen skal sendes skriftlig til den som har truffet vedtaket, angi vedtaket det klages over, den eller de endringer som ønskes, og de grunner du vil anføre for klagen. Dersom du klager så sent at det kan være uklart for oss om du har klaget i rett tid, bes du også oppgi når denne melding kommer frem.

Med hilsen

Nils Arnold Nilsen
Brannsjef



Kvæningen kommune

Kvæningen brannvesen

Coop Marked Burfjord
v/ Sven Magnus Steinvik
9161 BURFJORD

Delegert vedtak Kvæningen Delegert Teknisk utvalg - nr. 18/12

Deres ref:	Vår ref:	Løpenr.	Arkivkode	Dato
	2012/776-2	7008/2012	M77	20.02.2012

Svar på søknad om tillatelse til handel med pyroteknisk vare

Saksopplysninger:

Coop Finnmark, avd. Burfjord søker om salg av fyrverkeri kl. 2-3
For salgsperioden 27-31 desember 2012.

Innehaver tilfredstiler forskrift av 26.juni 2002 om håndtering av eksplosjonsfarlig stoff § 9-1
Samt gjeldende veiledning.

Vurderinger:

§ 9-1. *Krav om tillatelse – samt unntak*

Den som vil drive handel med eksplosiv vare må ha tillatelse.
Tillatelsen til handel kan bare gis til den som anses skikket og skal bare gjelde handel fra et
bestemt forretningssted.

Tillatelsen kan ellers begrenses slik vedkommende myndighet bestemmer.

For søknad om tillatelse til handel med pyroteknisk vare skal saksbehandlingsfristen som nevnt i
tjenesteloven § 11 første ledd, være 2 måneder.

Etter en samlet vurdering av søknaden, gjøres følgende vedtak.

Vedtak:

FOR 2002-06-26 nr 922: Forskrift om håndtering av eksplosjonsfarlig stoff
Jfr. § 9-1. Krav om tillatelse – samt unntak

Søknaden innvilges

For salgsperioden 27-31 desember 2012.

Klageadgang

*Vedtaket kan påklages til **Teknisk utvalg**. Klagefristen er 3 uker regnet fra den dagen da brevet kom fram til påført adressat. Det er tilstrekkelig at klagen er postlagt innen fristens utløp.*

Klagen skal sendes skriftlig til den som har truffet vedtaket, angi vedtaket det klages over, den eller de endringer som ønskes, og de grunner du vil anføre for klagen. Dersom du klager så sent at det kan være uklart for oss om du har klaget i rett tid, bes du også oppgi når denne melding kommer frem.

Med hilsen

Nils Arnold Nilsen
Brannsjef



24.01.2012

MELDING OM BRANNVERNET 2011

VISJON

Kvæningen brannvesens skal være ledende innen brann og redning.

Kvæningen brannvesens skal:

Ved å være en aktiv aktør innen forebyggende, brann og redning, bidra til å øke sikkerheten i Kvæningen kommune.

Dekke kommunens behov for tilføring av nødvendig kompetanse til brann- og feiervesen.

Fremme tverrfaglig forståelse og samarbeid overfor etatene som inngår i totalberedskapen.

Hovedmål

- Kvæningen brannvesens skal være ledende innen brann og redning.
- Delta aktivt i utvikling og nyskaping innen brann, redning, beredskap og forebyggende brannvern.
- Utveksle kunnskap og erfaringer gjennom et tydelig samarbeid med fagmiljøene.
- Optimalisere ressursutnyttelsen ved gjennomføring av opplæring av høy faglig kvalitet

Organisering / Dimensjonering av brannvesenet

20,00 % Forebyggende – Brannsjef

20,00 % Beredskap – Brannsjef

00,00 % Vara – Brannsjef

10,14 % Røykdykker 01,69 % - 6.stk

14,63 % Konstabel 01,33 % - 11.stk

64,77 % TOTAL

Vakt

Brannvesenet har vakt 3.mnd./år. Jfr. Risikovurdering – Brannordning.



24.01.2012

§ 2-3 Årlig melding om brannvernet.

Med henvisning til forskrift om organisering og dimensjonering av brannvesen,

Kommunen skal innen 1. mars hvert år sende skriftlig melding til Direktoratet for samfunnssikkerhet og beredskap (DSB) om brannvernet i kommunen foregående år. I meldingen skal det også gjøres rede for hvordan tilsynet med objekter som omfattes av brann- og eksplosjonsvernlovens § 13 hvor kommunen selv er eier eller bruker, er fulgt opp. Utarbeides meldingen av andre enn brannsjefen skal uttalelse fra brannsjefen alltid følge meldingen.

Økonomi / Brannvesenet

Budsjetterte driftsutgifter for brannvesenet i 2011 var på 1 533 352,-
Netto driftsutgifter for brannvesenet var på **1 474 985,-**

Dette gir et overskudd på **Kr. 58 367,-** i forhold til budsjett.

Overskuddet skyldes ingen forbruk på konto **1.6300.339.5500 Avsetning til bundet fond.**
65 000,- dette videreføres til fremtidig utdanning jfr. Opplæringsplan

Økonomi / Feievesen

Budsjetterte driftsutgifter for feiertjenesten i 2011 var på **70 000,-** / Overskudd
Netto driftsutgifter for feiertjenesten i 2011 var på **71302,-** / Underskudd

Budsjettet for feiertjenesten kapittel **1.6310** er underbudsjettert med 141 302,- pr. 2011.
Feier tjenesten i Kvæangan kommune skal være til selvkost.

Underskuddet skyldes pris stigning på kjøp av feiertjenester
Jfr. Interkommunalt samarbeid.

Økning av feiergebyr fra tidligere år er ikke budsjettregulert ihht. Avtale



24.01.2012

Brannforebyggende arbeid

- Vi har pr. i dag 16 objekter som er registrert som særskilte brannobjekter og er omfattet av § 13 i brannvernloven.
- 16 av disse er i bruk, det er ført tilsyn med 100 % av disse i 2011
- Etter ønske har brannvesenet stilt opp for skoler og barnehager for informasjon og brannforebyggende tiltak.
- Aksjon boligbrann ble publisert i media og lagt ut på kommunens hjemmeside.
- Brannvesenet var aktiv i media i desember måned, forebyggende info.
- Brannvernuka 2011 - Åpen brannstasjon var gjennomført i regi av brannvesenet med 100 besøkende fra skoler og barnehager.

Opplæring og kompetanse

- 2.stk. Brevkurs – NBSK

Feiing / ildstedstilsyn

- Feiere fra Kåfjord, Lyngen, Storfjord, Nordreisa og Skjervøy gjennomførte feiing i uke 35-36.
- Det ble gjennomført feiing av 481 piper av totalt 1242 stk.
- Det ble gjennomført tilsyn med 230 ildsteder av totalt 1242 stk.
- Det er innført behovsprøvd feiing, feiing etter behov, men minst hvert 4.år for bolig og hvert 4.år for hytte/fritidsbolig.
- Kom- Tek database- Registreringer av feier / tilsynslistene, lister må følges opp og ajourføres årlig.

Utrykninger

- **05.stk. Brann i bygning**
- Brann i bygning (5)

- **05.stk. Annen brann**
- Brann- annet (1)
- Brann i skip- åpen sjø (1)
- Brann i kjøretøy (3)



24.01.2012

- **10.stk. Annet**
- Automatisk alarm- direktevarsling (1)
- Røykvarsler (2)

- **08.stk. Øvrig**
- Annen assistanse (1)
- Automatisk alarm- direktevarsling (6)
- Overflateredning (1)

Brannvesenet har i alt hatt 28 utrykninger i 2011.

Øvelser

- Brannvesenet har i alt gjennomført 8 brannøvelser i 2011, dette ihht. Opplæringsplan.
- Det årlige varmedykket som er lovpålagt for røykdykkertjenesten, gjennomføres ved Avinords anlegg i Alta og er i regi av Alta brannvesen.
- IUA Midt- og Nord- Troms avholdt Årsmøte 2. mai på Bardufosstun – Med øvelse oljeutslipp i Bardu elva, Dette for å møte dagens og fremtidige utfordringer i elv.
- Kjell Johansen har kjørt sertifiserings kurs i bruk av halvautomatisk hjertestarter (DHLR) for brannmannskapet. 14 personer fra brannvesenet gjennomførte kurset. Dette gir egen sikkerhet under arbeid, og økt beredskap for befolkningen.

Utstyr

- Jfr. Kjøretøyforskriftene § 28-3 generelt om lys utstyr har vi investert i nytt Lys/ lyd-utstyr for utrykningskjøretøy,
- Nytt utalarmeringssystem er montert fra 110- sentral Tromsø, IP - basert løsning.

Tilsyn § 13

For 2011 er det ført tilsyn med 100 % av kommunens 16 stk. §13 objekt.

Dette er i tråd med Lov om vern mot brann, eksplosjon og ulykker med farlig stoff og om brannvesenets redningsoppgaver (brann- og eksplosjonsvernloven) §13 Særskilte brannobjekter.

Vurdering av tilsyn

Tilsynet ble gjennomført som ordinære tilsyn, gjennomføringen viser økt forståelse for brannvern arbeid. Vi må gi nødvendig opplæring til brannvernledere på respektive bygg.



24.01.2012

Vurdering

Med de ulike hendelser og oppdrag som brannvesenet kan komme ut for, stilles det høye krav til mannskapets kompetanse og utdanning. Vi må prioritere å få på plass minste kravet til utdanning ihht. Veiledning til forskrift om organisering og dimensjonering av brannvesen. § 7-1 Kommunens plikter.

Trygghet gjennom god øving og nok øving vil kunne styrke brannvesenets evne til å takle alle hendelser på en tilfredsstillende måte.

Brannordningen stiller krav til minimum 6 øvelser i året. Vi må i fremtiden se for oss en økning av disse for og i møtekomme fremtidige utfordringer.

Lov om arbeidsmiljø, arbeidstid og stillingsvern mv. (arbeidsmiljøloven)
§3-2 særskilte forholdsregler for å ivareta sikkerheten.

Rekruttering

Det er i tidligere årsmelding henvist til ny utdannings modell fra Direktoratet for Samfunnssikkerhet og Beredskap (DSB).

Nye utdanningsmodellen som trådte i kraft fra 01.01.07. med overgangsordning fram til 2012, denne åpner for alders amnesti fra kvalifikasjonskrav for de som er født før 01.01.58.

Kravet i utdanningsmodellen innebærer basisutdanning i 2 år ved det lokale brannvesenet samt gjennomført brevkurs hvor avsluttende grunnkurs deltidsreform gjennomføres i regionen eller ved Norges Brannskole.

Vi ser store utfordringer i rekruttering og oppfylning av kvalifikasjonskrav i fremtiden. Vi må stimulere arbeidstaker til å øke egen kompetanse noe som betyr økte kostnader på utdanning mot kvalifikasjonskrav.

Vurdering av ytre Kvæangan:

Det konkluderes med at innsatspersonell fra brannstasjon i Burfjord ikke har mulighet til å bistå innbyggerne på Spildra og i Reinfjord innenfor krav til innsatstid. Som konsekvens av dette med svært tett bebyggelse og de rette vindforhold kan et begrenset branntilløp utvikle seg til og bli svært omfattende.

Det er opprettet depot (ubemannet) på Spildra. Sentrale personer er tilknyttet UMS – varslig. Utstyr er kjøpt inn og utplassert på depotet. Leieavtale for depotet er på plass. Det blir foretatt vedlikehold og gjennomgang av alt brannmaterieell jfr. Egen rutine.

Når det gjelder Reinfjord, ser vi at næringsaktiviteten er i nedgang og fraflytting er ett faktum. Grunnlaget for depot er ikke det samme som tidligere, oppgradering av eksisterende depot er ikke aktuelt.



24.01.2012

Konklusjon av ytre Kvæningen

Vurdering av beredskap for ytre Kvæningen, konkluderes med at brannsikkerhet for beboerne på Spildra og i Reinfjord er ivaretatt.

Vurdering av hovedstasjon:

I samtlige av kommunens tettsteder er ikke vannverkens ledningsnett (110) mm dimensjonert for og levere tilstrekkelig mengden vann som kreves for brannbekjempelse, dette utløser krav til et kompensierende tiltak, tiltaket for brannvesenet kan være å bringe dette med seg i

Tankvogn.(se ikke valgte tiltak i budsjettet)

Jfr. Forskrift om brannforebyggende tiltak og tilsyn § 5-4 Vannforsyning

Kommunen skal sørge for at den kommunale vannforsyning fram til tomtegrense i tettbygd strøk er tilstrekkelig til å dekke brannvesenets behov for slokkevann.

I boligstrøk o.l. hvor spredningsfaren er liten er det tilstrekkelig at kommunens brannvesen disponerer passende tankbil. I områder som reguleres til virksomhet hvor sprinkling er aktuell, skal kommunen sørge for at det er tilstrekkelig vannforsyning til å dekke behovet

Skogbrann

Materiellet for skogbrannbekjempelse er av eldre dato, dette blir ett satsningsområde i de neste årene.

Frigjøring

Frigjøringsutstyret som er plassert på brannbilen er av eldre dato og gir oss begrensninger, nyere biler er utstyrt med konstruksjoner og ståltyper som er mer krevende en hva eldre biler har. Vi må se på muligheten av å styrke dette i fremtiden.

Transport

Vi har utfordring med første innsatsen, med tanke på røykdykking og livreddende tiltak, For å optimalisere dette ser man for seg en kommando / redningsbil med røykdykker utstyr. Alternativt kan brannbil med dobbelkabin m/ innfelte røykdykker stoler være et godt valg. Dette vil spare oss for dyrebar tid ute på skadestedet.

Mva.

Kvæningen kommune

Brannvesenet

Nils-Arnold Nilsen, Brannsjef

9161 Burfjord

Telf.77 77 88 47 / 40 40 56 09

Fax.77 77 88 48

Nils.Nilsen@kvanangen.kommune.no

MÅL OG PRIORITERINGSPLAN FOR FOREBYGGENDE AVDELING 2012

Oppstart dato	Navn på aktivitet: (arbeid, prosjekt)	1: Ansvarlig 2: Del – ans.	Antatt ferdig	Evaluering
Vår / sommer	Brannforebyggende aktivitet/informasjon til våre innbyggere: - bråtebrenning - grilling/engangsgrill - St. Hans feiring / bål - brannvernuka 2012 - røykvarslerens dag 1. desember - aksjon boligbrann (første uka av desember) - advent/levende lys – informasjon ut til våre innbyggere (52.50 timer)	1. Nils-Arnold Nilsen	2012	
Januar	Kompetanseutvikling av ansatte på avdelingen spesielt innen: Brannberedskap. (Øvelse, planlegging 8 stk øvelser / 60 timer)	1. Nils-Arnold Nilsen	2012	
April	Tilsyn i § 13 objekter i Kvæningen kommune; - Ordinære tilsyn (20 stk/ 150timer) - Grunnokumentasjon for bygningsmassen ihht § 2-1 (FOBTOT)	1. Nils-Arnold Nilsen	2012	
Januar	Vedlikehold, kontroll og ettersyn av brannmateriell (360 timer i året)	1. Nils-Arnold Nilsen	2012	
Høst	Tilsyn av fyringsanlegg i Kvæningen kommune (7.5 timer)	1. Nils-Arnold Nilsen 2. IKS -feing	2012	
Høst	Feing i Kvæningen kommune: Fastlandet (14 timer / info feing)	1. Nils-Arnold Nilsen 2. IKS -feing	2012	
Høst	Feing i Kvæningen kommune: Reinfjord, Spildra, Segelvik (14 timer / info feing)	1. Nils-Arnold Nilsen 2. IKS -feing	2012	
Januar	Kvalitetssikre saksbehandling/oppfølging etter utført feing og tilsyn (150t + 75t = 225timer)	1. Nils-Arnold Nilsen	2012	
Sommer	Revidering av vår database i KOM - TEK / vasking av dagens tilsynslistene. (10 dager / 75 timer)	1. Nils-Arnold Nilsen	2012	
Vinter	Ekstern undervisning evalueres årlig Norsk luftambulans	1. Nils-Arnold Nilsen	2012	
Høst	Forebyggende informasjon i barnehager og småskolen (14 timer)	1. Nils-Arnold Nilsen	2012	
Vår	Fyrverkeri: Søknadsfrist for nye tillatelser er satt til innen 1. mai det enkelte salgsåret. (30 timer / med tilsyn av utsalgssted)	1. Nils-Arnold Nilsen	2012	
Januar	Tilsynsrapport av 18.10.11, DSB - avvik, Risiko- og sårbarhetsanalyse	1. Nils-Arnold Nilsen	2012	

Jfr. Brann- og eksplosjonsvernloven §11 Brannvesenets oppgaver. Totalt års forbruk Forebyggende / beredskap, estimert til 1002 timer.