

Møteinnkalling

Utvalg: **Kvæningen Formannskap**
Møtested: Kommunehuset
Dato: 28.09.2011
Tidspunkt: 09:30

Eventuelt forfall må meldes snarest på tlf. 77778800. Vararepresentanter møter etter nærmere beskjed.

Burfjord 21.09.2011

John Helland
ordfører

Saksliste

Utv.saksnr	Sakstittel	U.Off	Arkivsaksnr
PS 2011/53	Friluftskartlegging for Kvæningen kommune		2011/3567
PS 2011/54	Tertialrapport pr 31. august 2011		2011/989
PS 2011/55	Støtte til TV-aksjonen 2011		2009/8160
PS 2011/56	Tildeling av KS-hedersmerker 2011		2010/4896
PS 2011/57	Referatsaker		
RS 2011/22	Skjenkebevilling enkeltanledning, Badderens grendehus den 24.09.11.		2011/3
RS 2011/23	Skjenkebevilling enkeltanledning, Jøkelfjord samfunnshus den 24.09.11.		2011/3



Saksfremlegg

Utvalgssak	Utvalgsnavn	Møtedato
2011/53	Kvæningen Formannskap	28.09.2011

Friluftskartlegging for Kvæningen kommune

Vedlegg

1 Vedlegg

Rådmannens innstilling

Arbeidet med kartlegging og verdivurdering av friluftsområder i Kvæningen tas til orientering. Arbeidet sendes ut på høring med høringsfrist på 4 uker.

Saksopplysninger

Arbeidet med kartlegging og verdisetting av friluftslivsområder i Kvæningen er nå ferdigstilt. Kartleggingen er en ren friluftsfaglig kompetanse som gir kommunen et godt verktøy for å vurdere friluftslivsinteressene i areal- og dispensasjonssaker og i andre relevante sammenhenger. Kartleggingen vil vise hvilke områder som er tilrettelagt og hvilke som trengs tilrettelagt.

Med kartleggingen har vi nå et godt faglig grunnlag for å veie friluftslivsinteressene mot andre interesser i kommunens planarbeid, enkeltsaksbehandling, og andre politiske prosesser. I saken foreslås det hvordan friluftskartleggingen skal komme til anvendelse i den kommunale saksbehandlingen ved planlegging etter den nye plan og bygningsloven.

Bakgrunn

Kvæningen har unike friluftslivsområder som er kommunens største ressurs for aktivitet og rekreasjon. For å sikre friluftslivsmulighetene, er det avgjørende å ha kartfestet og verdisatt arealene. Med bakgrunn i dette har Troms fylkeskommune bedt kommunene i Troms med på et kartleggingsprosjekt. Samtlige kommuner har meldt sin interesse. Prosjektet er finansiert over midler fra Troms fylkeskommune.

Kartlegging og verdisetting av friluftslivsområder er en faglig basert kartlegging og verdisetting av friluftslivets arealer basert på Direktoratet for Naturforvaltning sin veileder *Kartlegging og verdisetting av friluftsområder*. Målet med kartleggingen er å få kartfestet, verdisatt og prioritert

arealer for friluftsliv i kommunen, og sikre god tilgang på relevant friluftslivsinformasjon både for kommunens eget arbeide og for eksterne parter.

Innholdet i kartleggingen

Områdene som er kartlagt er mye brukt og har mange brukere, både blant lokalbefolkningen og tilreisende. Det dreier seg om større, sammenhengende tur- og naturområder. Det kan også være mindre områder med spesielle kvaliteter og områder med potensial utover dagens bruk.

Områdene er avgrenset i kart og kategorisert etter bruksomfang. Deretter er områdene verdisatt, og det gitt en egen beskrivelse for hvert faktaark som beskriver kvaliteter og bruk. Metodikken gjør kartleggingen etterprøvbar og vurderingene er synlige for de som skal bruke materialet. Det er viktig å se kart og faktaark under ett.

Områdene er verdisatt fra C til A, hvor C er det laveste og A er ”indrefiletten” av områder. *Ca. en tredel av områdene i Kvænangen har fått høyeste verdi A, og mesteparten av resterende areal har fått nesthøyeste verdi B. Dette gjenspeiler en viktig kvalitet i kommunen.*

Prosess

Troms fylkeskommune har vært ansvarlig for det faglige innholdet i kartleggingen, digitalisering og koordineringen av prosjektet mellom kommunene.

I Kvænangen kommune har vi hatt ei lokal arbeidsgruppe bestående av Kjell K Johansen, Bernt Mathiassen, Kjell Nysveen, Anne Berit Bær og Oddvar Kiærbech, som har arbeidet i nært samarbeid med Fylkeskommunens kartleggingskoordinator i Nord Troms Nina Figenschau.

Vurdering

Anvendelse i kommunal saksbehandling

Friluftslivskartleggingen gir kommunen et godt verktøy for å vurdere friluftslivsinteressene i areal- og dispensasjonssaker og i andre relevante sammenhenger. Sammen med andre temakartlegginger gir dette god oversikt over viktige ressurser i kommunen. Avveiningen mot andre interesser må gjøres i kommunens planarbeid, enkeltsaksbehandling, og andre politiske prosesser.

Område 1943-001

Seglvik - Olderfjorden - Reinfjorden

Områdetype: Store turområder uten tilrettelegging

1=Liten verdi, 5=Stor verdi

Verdisettingsfaktorer		1	2	3	4	5
Bruk	Hvor stor er dagens brukerfrekvens?		X			
Regionale/ nasjonale brukere	Brukes området av personer som ikke er lokale?				X	
Opplevelseskvaliteter 1	Har området spesielle natur- eller kulturhistoriske opplevelseskvaliteter?			X		
Opplevelseskvaliteter 2	Har området et spesielt landskap?					X
Symbolverdi	Har området en spesiell symbolverdi? Som for eksempel offersteder, "kjærlighetsstien", fjell og lignende.		X			
Beite 1	Beiter det bufe (sau, hest, storfe, geit) i området?	X				
Beite 2	Beiter det elg eller rein i området?					X
Inngrep	Er området inngrepsfritt?				X	
Støy	Er området lite påvirket av støy fra trafikk eller lignende?					X
Potensiell bruk	Har området potensial utover dagens bruk?					X
Tilgjengelighet	Er tilgjengeligheten god, eller kan den bli god?		X			
SUM		B (Viktig)				

Kommentar

Flott fjordlandskap med bratte fjellområder og fjorder. Bygdene innerst i fjordene Seglvik, Olderfjord og Reinfjord er i stor grad fraflyttet og husene benyttes til fritidsboliger. I Seglvik finnes det blant annet en molo (bygget mellom 1898-1904) som takket være lokale krefter nå er vernet av Kystverket og i ferd med å restaureres. Hele denne nordlige delen av Kvænangen kommune tilbyr flotte turområder som benyttes til blant annet bærplukking, jakt, fotturer, skiturer og fiske. Det ligger to isbreer i området, den største er Langfjordjøkelen. Området brukes hovedsakelig av folk med lokal tilknytning eller hytteeiere, men også endel internasjonale brukere (f.eks fisketurister i Reinfjorden). Det er ingen veiforbindelse til området, men det går rutebåt innom bygdene fra Burfjord, (Øksfjord) og Skjervøy. Det er en gammel ferdselsvei mellom Sørtverrfjord i Loppa kommune og Olderfjord som på vinterstid er snøscooterløype.

Område 1943-002

Jøkelfjord nord

Områdetype: Store turområder uten tilrettelegging

1=Liten verdi, 5=Stor verdi

Verdisettingsfaktorer		1	2	3	4	5
Bruk	Hvor stor er dagens brukerfrekvens?		X			
Regionale/ nasjonale brukere	Brukes området av personer som ikke er lokale?		X			
Opplevelseskvaliteter 1	Har området spesielle natur- eller kulturhistoriske opplevelseskvaliteter?		X			
Opplevelseskvaliteter 2	Har området et spesielt landskap?				X	
Symbolverdi	Har området en spesiell symbolverdi? Som for eksempel offersteder, "kjærlighetsstien", fjell og lignende.	X				
Beite 1	Beiter det bufe (sau, hest, storfe, geit) i området?	X				
Beite 2	Beiter det elg eller rein i området?					X
Inngrep	Er området inngrepsfritt?					X
Støy	Er området lite påvirket av støy fra trafikk eller lignende?					X
Potensiell bruk	Har området potensial utover dagens bruk?		X			
Tilgjengelighet	Er tilgjengeligheten god, eller kan den bli god?	X				
SUM		C (Registrert)				

Kommentar

Dette er et lite brukt område på nordsiden av innerst Jøkelfjorden. Området er lite tilgjengelig, man er avhengig av egen båt for å komme seg i land. Lokale plukker en god del blåbær i området rundt Tverrfjorden og helt bort til Sléttnes. Og regionale brukere passerer av og til gjennom området på vei til Langfjordjøkelen. Det er mye rein i området. Vannene har ikke spesielt godt fiske. Det er en gammel bosetning i en av vikene.

Område 1943-003

Lovan - Jøkelfjordeidet

Områdetype: Store turområder uten tilrettelegging

1=Liten verdi, 5=Stor verdi

Verdisettingsfaktorer		1	2	3	4	5
Bruk	Hvor stor er dagens brukerfrekvens?					X
Regionale/ nasjonale brukere	Brukes området av personer som ikke er lokale?					X
Opplevelseskvaliteter 1	Har området spesielle natur- eller kulturhistoriske opplevelseskvaliteter?					X
Opplevelseskvaliteter 2	Har området et spesielt landskap?					X
Symbolverdi	Har området en spesiell symbolverdi? Som for eksempel offersteder, "kjærlighetsstien", fjell og lignende.					X
Beite 1	Beiter det bufe (sau, hest, storfe, geit) i området?		X			
Beite 2	Beiter det elg eller rein i området?					X
Inngrep	Er området inngrepsfritt?			X		
Støy	Er området lite påvirket av støy fra trafikk eller lignende?				X	
Potensiell bruk	Har området potensial utover dagens bruk?					X
Tilgjengelighet	Er tilgjengeligheten god, eller kan den bli god?				X	
SUM		A (Svært viktig)				

Kommentar

Området brukes mye til alle slags turer av lokale og tilreisende hele året. Kommunen har flere merkede turstier med turbok ("langs fjorden", "til topps", "FYSAK-løyper") spredt i hele området. På sørsiden av E6 i Alteid-området er det dessuten utallige veier som egner seg til sykkelturer og på vinteren er det mulig å ta seg en skitur i lysløypa, tråkkede skiløyper eller scooterløyper herfra. Området har også mange ulike og spennende opplevelser, som blant annet organiserte turer på isbreen (Øksfjordjøkelen), kajakkpadling eller fisketurer på Jøkelfjorden, topptur med midnattsol og fantastisk utsikt fra turstien til toppen av Olderbakkfjellet. Jøkelfjordeidet er et helårs utfartsområde, og områdene nærmest veien er spesielt mye brukt. Skalsavannet er et fint og familievennlig område. Fiskeplassen ved Geitsteinen (i Lovanveien) er tilrettelagt for rullestolbrukere og har toalett og vann. Man finner også kulturminner som Storfurua (Sembrafurua ved fossen på Alteidet), steinaldergravene på Storeng, krigsminnene på Storeng og det samiske kulturminnet Simalango (offerstein).

Område 1943-004

Burfjord - Badderen

Områdetype: Marka

1=Liten verdi, 5=Stor verdi

Verdisettingsfaktorer		1	2	3	4	5
Bruk	Hvor stor er dagens brukerfrekvens?					X
Regionale/ nasjonale brukere	Brukes området av personer som ikke er lokale?				X	
Opplevelseskvaliteter 1	Har området spesielle natur- eller kulturhistoriske opplevelseskvaliteter?					X
Opplevelseskvaliteter 2	Har området et spesielt landskap?					X
Symbolverdi	Har området en spesiell symbolverdi? Som for eksempel offersteder, "kjærlighetsstien", fjell og lignende.	X				
Beite 1	Beiter det bufe (sau, hest, storfe, geit) i området?			X		
Beite 2	Beiter det elg eller rein i området?					X
Inngrep	Er området inngrepsfritt?			X		
Støy	Er området lite påvirket av støy fra trafikk eller lignende?			X		
Potensiell bruk	Har området potensial utover dagens bruk?					X
Tilgjengelighet	Er tilgjengeligheten god, eller kan den bli god?					X
SUM		A (Svært viktig)				

Kommentar

Hele området brukes året rundt av lokale, men også i stor grad av tilreisende. Bekkamyra naturreservat er viden kjent for sine flotte fuglekikkermuligheter. I fjorden er det gode forhold for kajakkpadling og dykking, og på land er det flott bærterreng og et variert terreng som legger til rette for mange ulike aktiviteter. Der er flere merkede turstier (FYSAK-løypa rundt Svanefjellet stenges under elgjakta, trimbok), "Langs-fjorden"-løype mellom Bankenes og Molvikøra, "Tiltopps"-løyper til Gargofjellet og Daumannstinden (trimbok begge steder), lysløype i Burfjorden, tråkket skiløype på Badderen, Klubben og mellom Burfjorden og Baddereidet via Riidevarri. Det er flere umerkede stier, som f.eks mellom Badderen og gammen ved Rundvannet (kun sommer), Burfjord og Mittavarre (gammel gruvevei, egner seg for sykling) og fra Badderen til Sedars gruve (sykkel, fottur, snøscooterløype). Baddereidet er et veldig populært utfartssted i påsken, men er et svært familievennlig område som benyttes på sommeren til f.eks bading i Riidevarrivannet (sandstrand). Klubben brukes mye til bærplukking, fiske, rypejakt, skigåing og annet nærtur-friluftsliv. Kulturminner inkluderer krigsminner som fangeleiren på Baddereidet og rester av tunellen over Baddereidet. Det er også kulturminner som den gamle gruva og grunnmuren fra gruvas direktørbolig.

Område 1943-005

Kvænangsfjellet og indre Kvænangen

Områdetype: Marka

1=Liten verdi, 5=Stor verdi

Verdisettingsfaktorer		1	2	3	4	5
Bruk	Hvor stor er dagens brukerfrekvens?					X
Regionale/ nasjonale brukere	Brukes området av personer som ikke er lokale?					X
Opplevelseskvaliteter 1	Har området spesielle natur- eller kulturhistoriske opplevelseskvaliteter?					X
Opplevelseskvaliteter 2	Har området et spesielt landskap?					X
Symbolverdi	Har området en spesiell symbolverdi? Som for eksempel offersteder, "kjærlighetsstien", fjell og lignende.					X
Beite 1	Beiter det bufe (sau, hest, storfe, geit) i området?	X				
Beite 2	Beiter det elg eller rein i området?					X
Inngrep	Er området inngrepsfritt?			X		
Støy	Er området lite påvirket av støy fra trafikk eller lignende?				X	
Potensiell bruk	Har området potensial utover dagens bruk?				X	
Tilgjengelighet	Er tilgjengeligheten god, eller kan den bli god?					X
SUM		A (Svært viktig)				

Kommentar

Dette området er et veldig naturskjønt og mye brukt område hele året. Her har vi blant annet innfallsporten til og deler av Kvænangsbotn landskapsvernområde, verdens største tjæremile, vannsag ved Navit, bjørnehelleristning ved Lillestraumen, skjellgravergammer, Johan Erik gammen, gammene på Nordstraumen, mange krigsminner fra andre verdenskrig og Sørstraumen som er den 2. sterkeste malstrømmen i Europa. Fisket i bukta og på fjorden er stort og på grunn av en terskel i fjordbunnen er det er stedegne fiskestammer innenfor Sørstraumen. Området er en svært interessant dykkelokalitet. Det er også et stort nettverk av stier i Kvænangsbotten som benyttes svært mye i sommerhalvåret. Det er gode muligheter til sykling på anleggsveier innover fjellet. På vinteren er det snøscooterløype mot Mollis (Nordreisa kommune) og Navit. Årlig tråkkes det skiløype innover Kvænangsbotten, og det fins en lysløype ved Kjækan i tillegg mange andre flotte områder egnet for skiturer utenfor løype. Det arrangeres også årlig turrenn (ski) mellom Badderer og Kjækan. Det er en gapahuk ved Rundvannet, åpne hytter (Lappastridihytta, Limpahytta, Kvalvannsgammen), utleiehytter (Dalstuen, Gerbethytta), "Langsfjorden-sti" (med turbok) til Lillestraumen og "Tiltopps-sti" (med turbok) til Kjækanfjellet. Utsikten over øyene i Kvænangsfjorden og fjellene på nordsiden på vei ned av Kvænangsfjellet er spektakulær.

Område 1943-006

Meiland - Valan

Områdetype: Strandsonen

1=Liten verdi, 5=Stor verdi

Verdisettingsfaktorer		1	2	3	4	5
Bruk	Hvor stor er dagens brukerfrekvens?					X
Regionale/ nasjonale brukere	Brukes området av personer som ikke er lokale?					X
Opplevelseskvaliteter 1	Har området spesielle natur- eller kulturhistoriske opplevelseskvaliteter?				X	
Opplevelseskvaliteter 2	Har området et spesielt landskap?				X	
Symbolverdi	Har området en spesiell symbolverdi? Som for eksempel offersteder, "kjærlighetsstien", fjell og lignende.		X			
Beite 1	Beiter det bufe (sau, hest, storfe, geit) i området?	X				
Beite 2	Beiter det elg eller rein i området?					X
Inngrep	Er området inngrepsfritt?				X	
Støy	Er området lite påvirket av støy fra trafikk eller lignende?					X
Potensiell bruk	Har området potensial utover dagens bruk?		X			
Tilgjengelighet	Er tilgjengeligheten god, eller kan den bli god?		X			
SUM		A (Svært viktig)				

Kommentar

Et mye brukt friluftsområde med et svært frodig planteliv pga tykt lag med god matjord. Det er flott bærterreng og jaktterreng (rype, elg, hare, jerv). Det er spesielt mye elg i området. Det er gode forhold for både saltvannsfiske og ferskvannsfiske. Det er ingen bilveiforbindelse fra E6, men det fins en tursti fra E6 til Sandnes og videre inn til Valan. Det bor kun fastboende på Valan, og det er ca 50 hytter/fritidshus spredt i hele området. Lokalbåten stopper på Valanhamn. Bygdeveien på Valan brøytes ikke på vinteren, og brukes da som snøscooterløype/skiløype. En tursti forbinder også bygdene Valan og Meiland. "Valandagan" arrangeres årlig, og man finner også gamle dyregraver i området.

Område 1943-007

Kvænanngstindene

Områdetype: Store turområder uten tilrettelegging

1=Liten verdi, 5=Stor verdi

Verdisettingsfaktorer		1	2	3	4	5
Bruk	Hvor stor er dagens brukerfrekvens?	X				
Regionale/ nasjonale brukere	Brukes området av personer som ikke er lokale?		X			
Opplevelseskvaliteter 1	Har området spesielle natur- eller kulturhistoriske opplevelseskvaliteter?		X			
Opplevelseskvaliteter 2	Har området et spesielt landskap?					X
Symbolverdi	Har området en spesiell symbolverdi? Som for eksempel offersteder, "kjærlighetsstien", fjell og lignende.					X
Beite 1	Beiter det bufe (sau, hest, storfe, geit) i området?	X				
Beite 2	Beiter det elg eller rein i området?				X	
Inngrep	Er området inngrepsfritt?					X
Støy	Er området lite påvirket av støy fra trafikk eller lignende?					X
Potensiell bruk	Har området potensial utover dagens bruk?				X	
Tilgjengelighet	Er tilgjengeligheten god, eller kan den bli god?	X				
SUM		C (Registrert)				

Kommentar

Svært bratt og utilgjengelig fjellområde som benyttes i svært liten grad av lokale. Besøkes noe av tilreisende klatrere på sommeren og de mest eventyrlystne toppturentusiastene på vinteren.

Område 1943-008

Fjellområdet Kvænangen øst

Områdetype: Store turområder uten tilrettelegging

1=Liten verdi, 5=Stor verdi

Verdisettingsfaktorer		1	2	3	4	5
Bruk	Hvor stor er dagens brukerfrekvens?				X	
Regionale/ nasjonale brukere	Brukes området av personer som ikke er lokale?			X		
Opplevelseskvaliteter 1	Har området spesielle natur- eller kulturhistoriske opplevelseskvaliteter?				X	
Opplevelseskvaliteter 2	Har området et spesielt landskap?				X	
Symbolverdi	Har området en spesiell symbolverdi? Som for eksempel offersteder, "kjærlighetsstien", fjell og lignende.			X		
Beite 1	Beiter det bufe (sau, hest, storfe, geit) i området?	X				
Beite 2	Beiter det elg eller rein i området?					X
Inngrep	Er området inngrepsfritt?				X	
Støy	Er området lite påvirket av støy fra trafikk eller lignende?					X
Potensiell bruk	Har området potensial utover dagens bruk?				X	
Tilgjengelighet	Er tilgjengeligheten god, eller kan den bli god?			X		
SUM		B (Viktig)				

Kommentar

Dette fjellområdet har mange fine turmuligheter sommer som vinter. Det er gode fiskevann, fint bærterreng og området egner seg godt til småviltjakt og fotturer generelt. Det er også fint å sykle på veiene som stammer fra den tidligere gruvedriften inne på fjellet (f.eks fra Burfjorddalen til Mittavarre eller fra Badden til Langvannet). Det går også en merket trasè (av Alta Turlag) fra Kjækan til Mattisdalen, som har mye historie. Dette var fra tidligere tider en gammel ferdselsvei som blant annet ble brukt som postrute før krigen, og man finner fremdeles krigsminner langs ruta (knekte og spleisete telefonstolper). På vinteren er det et godt scooterløypenett gjennom området og det gåes mye på ski og isfiskes på vannene langs og mellom løypenettet. Deler av Kvænangsbotn landskapsvernområde ligger den sørlige delen av dette området.

Område 1943-009

Fjellområdet Kvænangen sør med Navitdalen

Områdetype: Store turområder uten tilrettelegging

1=Liten verdi, 5=Stor verdi

Verdisettingsfaktorer		1	2	3	4	5
Bruk	Hvor stor er dagens brukerfrekvens?			X		
Regionale/ nasjonale brukere	Brukes området av personer som ikke er lokale?			X		
Opplevelseskvaliteter 1	Har området spesielle natur- eller kulturhistoriske opplevelseskvaliteter?			X		
Opplevelseskvaliteter 2	Har området et spesielt landskap?			X		
Symbolverdi	Har området en spesiell symbolverdi? Som for eksempel offersteder, "kjærlighetsstien", fjell og lignende.			X		
Beite 1	Beiter det bufe (sau, hest, storfe, geit) i området?	X				
Beite 2	Beiter det elg eller rein i området?					X
Inngrep	Er området inngrepsfritt?				X	
Støy	Er området lite påvirket av støy fra trafikk eller lignende?					X
Potensiell bruk	Har området potensial utover dagens bruk?					X
Tilgjengelighet	Er tilgjengeligheten god, eller kan den bli god?		X			
SUM		B (Viktig)				

Kommentar

Dette er et stort tur- og jaktområde for både lokale og tilreisende. Hovedsakelig er det rypejakta som dominerer, men det jakes også litt elg og fiskes i vannene i området. Det er gode bærlokaliteter i området. Det går en anleggsvei mot Suoikkátjavri som egner seg godt til sykling. Fra fjorden går det en umerket tursti (Lappastridi-veien) opp til Lappastridihytta og videre langs reingjerdet mot Kautokeino. Det fins også en snøscooterløype som går mot Navit, og en som går mot kraftverket før den bindes opp med løypa fra Mollis (i Nordreisa). Det isfiskes på vannene langs disse trasèene. Kvænangens høyeste fjell Beahcegealhaldi (1326 m.o.h) ligger i sør på grensa mot Nordreisa kommune. Det er mange kulturminner i området. Men vi finner også flere spor etter senere bruk av området, som utvinning av gullforekomster eller nåtidens kraftutbygging. I Navitdalen spesielt er det mye rein og reindriftsaktivitet med samegammer og kalvingsområde. Navitdalen og fjellområdet sørover er også blitt vernet som landskapsvernområde i 2011 på grunn av variert og særpreget natur- og kulturlandskap og de mange kulturminnene som vitner om samisk reindrift og sjøsamisk og kvensk bruk av området opp gjennom tidene.

Område 1943-010

Skorpa-Nøklan

Områdetype: Strandsonen

1=Liten verdi, 5=Stor verdi

Verdisettingsfaktorer		1	2	3	4	5
Bruk	Hvor stor er dagens brukerfrekvens?		X			
Regionale/ nasjonale brukere	Brukes området av personer som ikke er lokale?			X		
Opplevelseskvaliteter 1	Har området spesielle natur- eller kulturhistoriske opplevelseskvaliteter?					X
Opplevelseskvaliteter 2	Har området et spesielt landskap?				X	
Symbolverdi	Har området en spesiell symbolverdi? Som for eksempel offersteder, "kjærlighetsstien", fjell og lignende.			X		
Beite 1	Beiter det bufe (sau, hest, storfe, geit) i området?				X	
Beite 2	Beiter det elg eller rein i området?	X				
Inngrep	Er området inngrepsfritt?				X	
Støy	Er området lite påvirket av støy fra trafikk eller lignende?					X
Potensiell bruk	Har området potensial utover dagens bruk?		X			
Tilgjengelighet	Er tilgjengeligheten god, eller kan den bli god?	X				
SUM		B (Viktig)				

Kommentar

De to øyene Skorpa og Nøklan ble i 2004 vernet som landskapsvernområde med plantelivsfredning på grunn av deres spesielle natur- og kulturlandskap og det rike plantelivet på øyene. Tidligere var det fast bosetting på begge øyene, nå benyttes husene hovedsakelig som fritidshus. Det er mange stier og endel veier rundt på Skorpa, og noen av dem egner seg svært godt til sykling. Skorpa har et fuglefjell på nordsiden av øya og spesiell botanikk som gjør øya til et populært sted for ornitologer og botanikere. På begge øyer hekker det gjess og det jaktes på både rype og gås. Tidligere ble det også sanket endel måseegg. Det er mye bær på begge øyene og gode fiskevann på Skorpa. På Nøklan bodde det tidligere en båtbygger som brukte mye av furua til sine båter, idag brukes øyas ressurser til sommerbeite til sau. Under krigstiden bodde det folk i hulene på Skorpa, og Skorpa kirke (fra 1850) er ett av kun to bygg som stod igjen etter krigen.

Område 1943-011

Holman

Områdetype: Strandsonen

1=Liten verdi, 5=Stor verdi

Verdisettingsfaktorer		1	2	3	4	5
Bruk	Hvor stor er dagens brukerfrekvens?				X	
Regionale/ nasjonale brukere	Brukes området av personer som ikke er lokale?		X			
Opplevelseskvaliteter 1	Har området spesielle natur- eller kulturhistoriske opplevelseskvaliteter?			X		
Opplevelseskvaliteter 2	Har området et spesielt landskap?				X	
Symbolverdi	Har området en spesiell symbolverdi? Som for eksempel offersteder, "kjærlighetsstien", fjell og lignende.		X			
Beite 1	Beiter det bufe (sau, hest, storfe, geit) i området?	X				
Beite 2	Beiter det elg eller rein i området?	X				
Inngrep	Er området inngrepsfritt?					X
Støy	Er området lite påvirket av støy fra trafikk eller lignende?					X
Potensiell bruk	Har området potensial utover dagens bruk?			X		
Tilgjengelighet	Er tilgjengeligheten god, eller kan den bli god?	X				
SUM		B (Viktig)				

Kommentar

Brukes av lokale som disponerer båt, i sommerhalvåret. Her bades, båles, fiskes og soles det. Det er spesielt botanikk og mye dyreliv på øyene. Tidligere plukket lokale måseegg her, og det var også værbeite på holmene før. Idag er det ingen beitedyr på holmene. En av holmene har tilnavnet "kjærlighetsholmen".

Område 1943-012

Spildra

Områdetype: Særlige kvalitetsområder

1=Liten verdi, 5=Stor verdi

Verdisettingsfaktorer		1	2	3	4	5
Bruk	Hvor stor er dagens brukerfrekvens?				X	
Regionale/ nasjonale brukere	Brukes området av personer som ikke er lokale?				X	
Opplevelseskvaliteter 1	Har området spesielle natur- eller kulturhistoriske opplevelseskvaliteter?					X
Opplevelseskvaliteter 2	Har området et spesielt landskap?				X	
Symbolverdi	Har området en spesiell symbolverdi? Som for eksempel offersteder, "kjærlighetsstien", fjell og lignende.					X
Beite 1	Beiter det bufe (sau, hest, storfe, geit) i området?					X
Beite 2	Beiter det elg eller rein i området?	X				
Inngrep	Er området inngrepsfritt?				X	
Støy	Er området lite påvirket av støy fra trafikk eller lignende?				X	
Potensiell bruk	Har området potensial utover dagens bruk?					X
Tilgjengelighet	Er tilgjengeligheten god, eller kan den bli god?				X	
SUM		A (Svært viktig)				

Kommentar

Denne øya er populær blant både lokale og tilreisende, og er relativt lett tilgjengelig pga god rutebåtforbindelse. Det er ca 40 fastboende på Spildra og ca 10 hytter. Øya har fine sykkelveier, gjemte sandstrender og tilrettelagte turstier og det er dessuten gode forhold for fiske, rypejakt og bærplukking. Det kommer en del fisketurister til Spildra. Det hekker gås på øya. Øya har også mange kulturminner. Det fins blant annet gammer bjørnegraver, menneskegraver, og nausttufter fra vikingetiden.

Område 1943-013

Rødøy

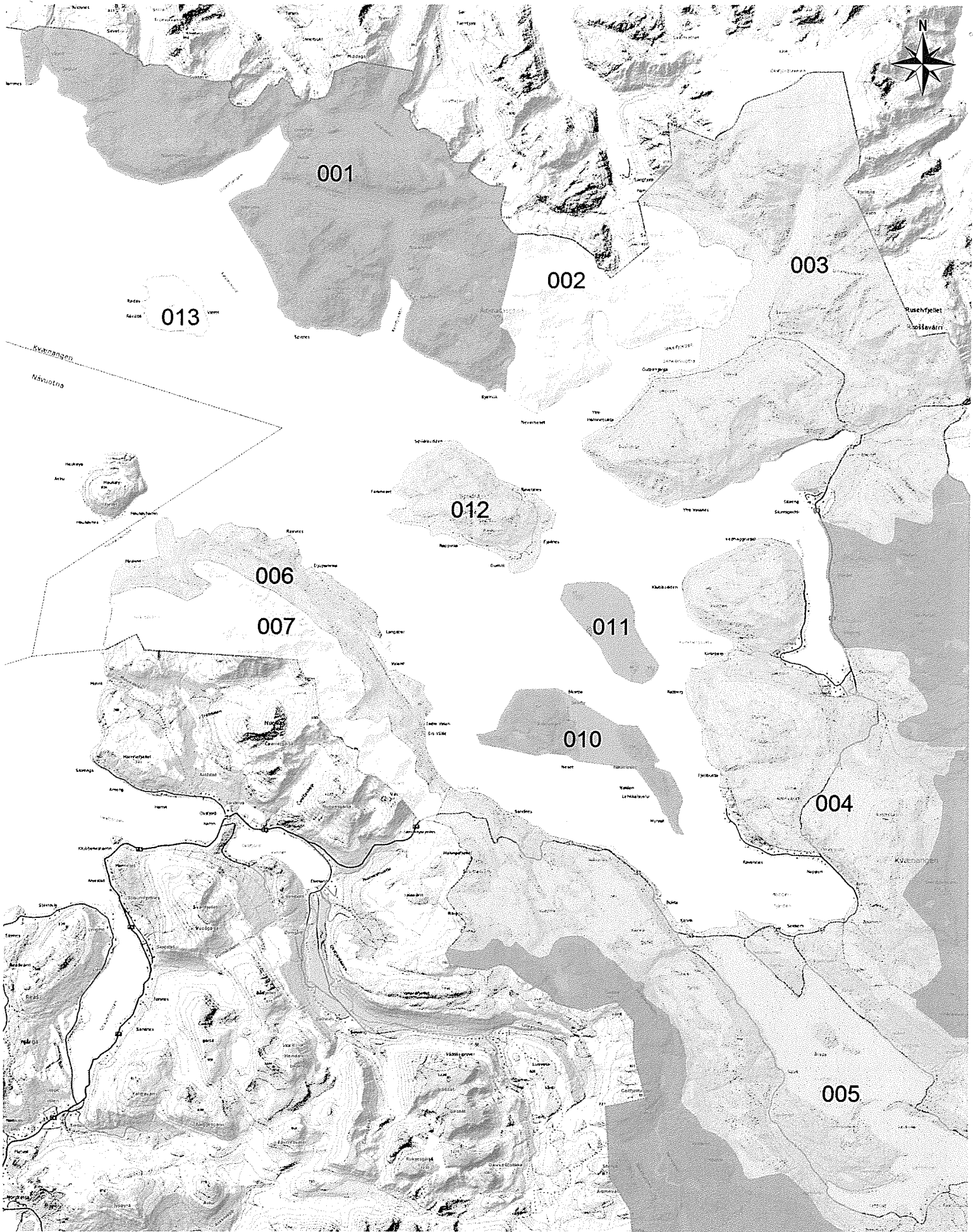
Områdetype: Strandsonen

1=Liten verdi, 5=Stor verdi

Verdisettingsfaktorer		1	2	3	4	5
Bruk	Hvor stor er dagens brukerfrekvens?		X			
Regionale/ nasjonale brukere	Brukes området av personer som ikke er lokale?		X			
Opplevelseskvaliteter 1	Har området spesielle natur- eller kulturhistoriske opplevelseskvaliteter?		X			
Opplevelseskvaliteter 2	Har området et spesielt landskap?			X		
Symbolverdi	Har området en spesiell symbolverdi? Som for eksempel offersteder, "kjærlighetsstien", fjell og lignende.	X				
Beite 1	Beiter det bufe (sau, hest, storfe, geit) i området?	X				
Beite 2	Beiter det elg eller rein i området?	X				
Inngrep	Er området inngrepsfritt?				X	
Støy	Er området lite påvirket av støy fra trafikk eller lignende?					X
Potensiell bruk	Har området potensial utover dagens bruk?			X		
Tilgjengelighet	Er tilgjengeligheten god, eller kan den bli god?	X				
SUM		C (Registrert)				

Kommentar

Denne øya er svært lite brukt, da denne er en privateid fritidseiendom uten rutebåtforbindelse. Men det er fin turterreng med flotte forhold for både bærplukking og rypejakt på øya, og verken beitende husdyr eller storvilt på øya.

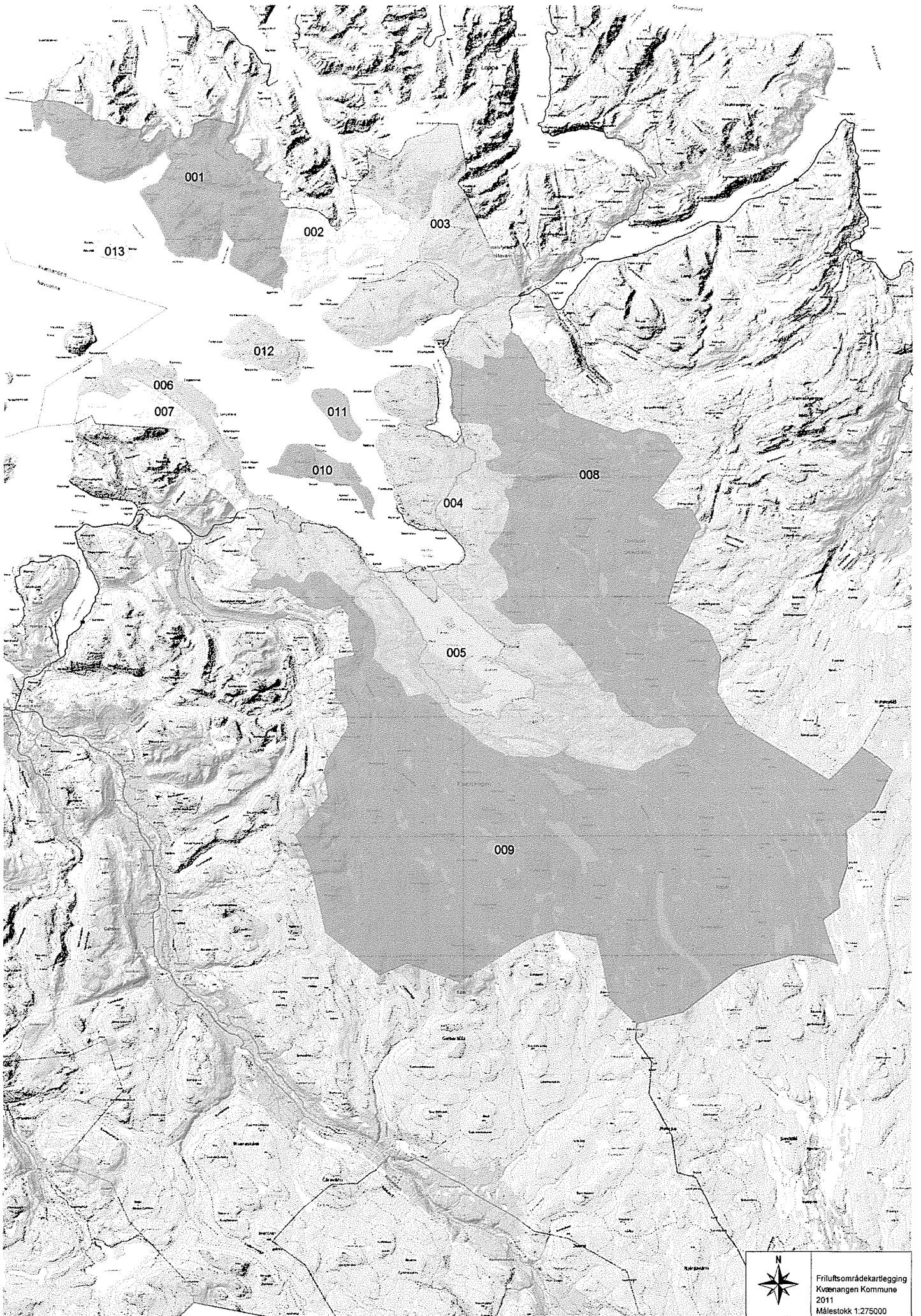


1943
Kvænangen
Friluftsområder

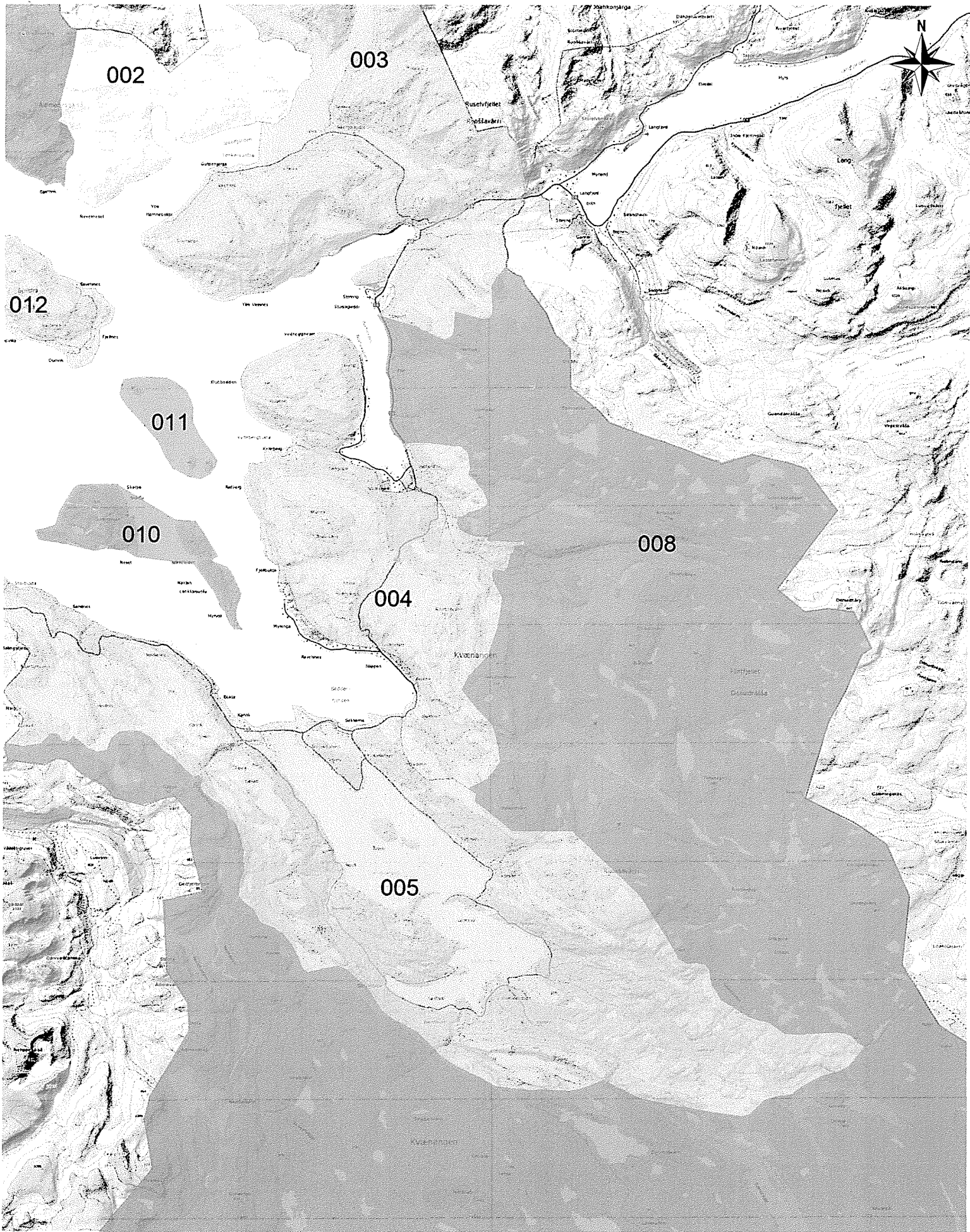


målestokk 1:200000

- A Svært viktig friluftsområde
- B Viktig friluftsområde
- C Registrert friluftsområde
- Avgrensning av friluftsområder
- Friluftsområdegrense



Friluftsområdekartlegging
Kvaenangen Kommune
2011
Målestokk 1:275000

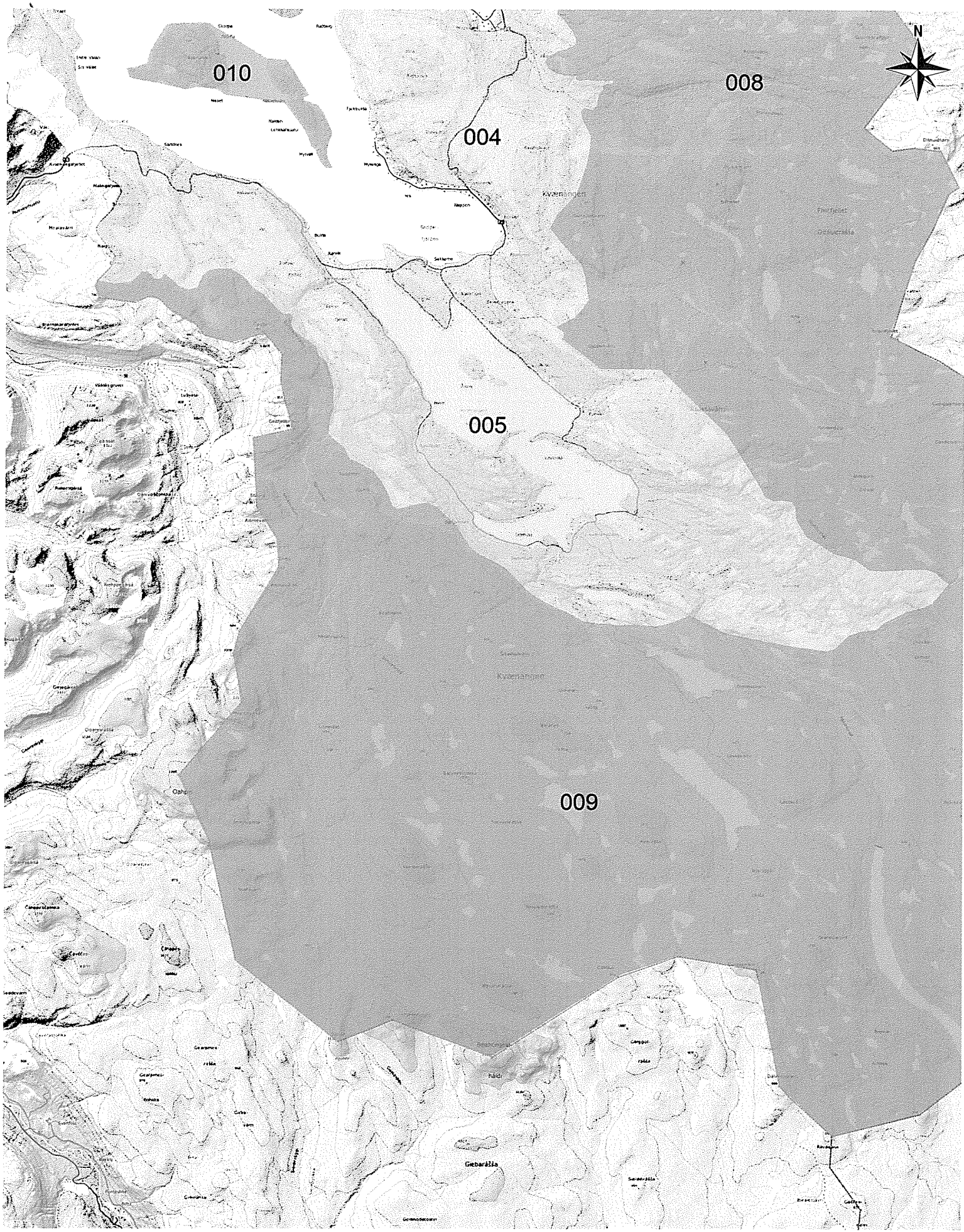


1943
Kvænangen
Friluftsområder

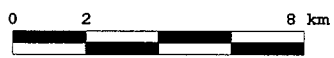


målestokk 1:200000

- A Svært viktig friluftsområde
- B Viktig friluftsområde
- C Registrert friluftsområde
- Avgrensning av friluftsområder
- Friluftsområdegrense

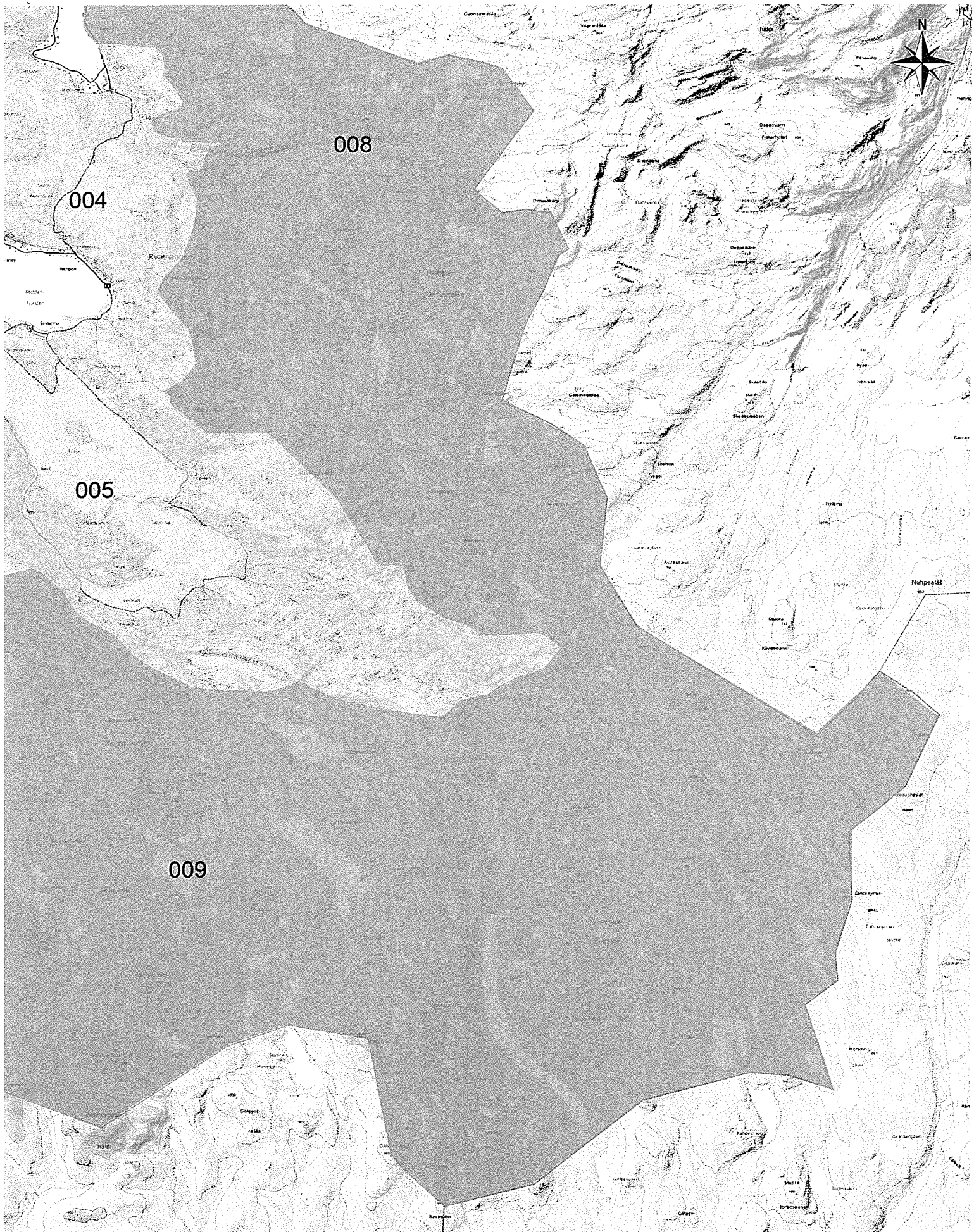


1943
Kvænangen
Friluftsområder



målestokk 1:200000

- A Svært viktig friluftsområde
 - B Viktig friluftsområde
 - C Registrert friluftsområde
- Avgrensning av friluftsområder
Friluftsområdegrense



1943
Kvænangen
Friluftsområder



målestokk 1:200000

A
B
C

Avgrensning av friluftsområder
Friluftsområdegrense

Svært viktig friluftsområde

Viktig friluftsområde

Registrert friluftsområde



Saksfremlegg

Utvalgssak	Utvalgsnavn	Møtedato
2011/54	Kvæningen Formannskap	28.09.2011
	Kvæningen kommunestyre	

Tertialrapport pr 31. august 2011 med forslag til budsjettreguleringer

Henvisning til lovverk:
Økonomireglement for Kvæningen kommune.
Kommuneloven § 47 pkt 2.

Rådmannens innstilling

Tertialrapport pr 31. august 2011 tas til etterretning.
Følgende budsjettreguleringer vedtas som tiltak for å gjenvinne budsjettbalanse:

D 193008809300 Disp av tidl. Års ikke disp.n.	714 000,-
D 184503208920 Salg konsesjonskraft	700 000,-
D 198008805700 overført til kapitalkonto	290 000,-
K 193008809500 Bruk av bundne fond	-690 000,-
K 116103257000 Driftstilskudd Verddeprosjekt 2010	-499 000,-
K 112331201500 Nytt økonomisystem i investeringsregnskap	- 250 000,-
K 160003020130 Fast lønn vakant stilling teknisk	-140 000,-
K 121102027500 Økt refusjon fra Alta kommune	-125 000,-
K 119900004910 Reserverte tilleggsbevilgninger (100%)	-477 250,-
D 135402814760 Bidrag til livsopphold (12%)	57 250,-
D 173302610231 Lønn renhold (17%)	81 000,-
D 174102546300 Manglende husleie (14%)	66 000,-
D 17xxxxxx1800 Strømutgifter (45%)	214 000,-
D 161803332330 Vedlikehold veier vinter (12%)	59 000,-

Det må bevisstgjøres overfor avdelingsledere at en må ha nøye fokus på alt forbruk og grundig vurdere nødvendigheten av nye innkjøp. Eventuelle vakante stillinger skal nøye vurderes før det blir foretatt tilsetninger eller inntak av vikarer. Det skal også snarest vurderes om tjenester kan reduseres eller stanses.

Saksopplysninger

Jfr økonomireglementet pkt 6.1 angående periodisk rapportering skal det i tertialrapporten fremgå om virksomheten holdes innenfor de vedtatte budsjettrammer. Dersom det ikke er tilfelle, må det settes i verk tiltak for å gjenvinne budsjettbalansen.

Utsikter for regnskapet

Driftsnivået er generelt for høyt i forhold til budsjettvedtaket for 2011 med de rammene som de enkelte sektorer fikk tildelt. Etter en god start på året her i vår hvor det fremkom bare mindre avvik i forhold til de rammene som ble vedtatt i budsjettet, fremkommer nå pr 2. tertial for noen enheter en del større avvik på vikarbruk, ekstrahjelp og overtid.

Avdelingsledere har vært kontaktet for å få en forklaring på avvikene, og tilbakemeldingene er at det opereres med urealistiske budsjetter da sykefravær, vakante stillinger og ekstra ressursbehov gjør at merkostnader påløper.

For å gi et bilde på status pr 31. august har vi i det følgende laget en enkel tabell over lønnsområdet som er den største utgiftsposten med over 70 % av de totale kostnadene. Tabellen viser regnskap mot budsjett med beregnet avvik.

Utdrag fra regnskapet i tabellform

Lønn inkludert sosiale utgifter for hele kommunen			
	Regnskap 2011	Budsjett 2011	Avvik
FASTLØNN	43 774 218,08	43 230 801,00	543 417,08
VIKARER	6 234 853,00	4 944 775,00	1 290 078,00
EKSTRAHJELP	712 548,60	479 798,00	232 750,60
OVERTID	670 671,76	277 720,00	392 951,76
ANNEN LØNN OG TR PL GODTGJ	3 008 325,81	3 341 499,00	-333 173,19
LØNN VEDLIKEHOLD/NYBYGG	139 948,47	96 933,00	43 015,47
GODTGJØRELSER FOLKEVALGTE	510 845,86	606 566,00	-95 720,14
PENSJONSINNSKUDD	6 692 733,94	6 637 862,00	54 871,94
SUM AVVIK PÅ OMRÅDE LØNN			2 128 191,52
SYKELØNNSREFUSJON	-2 626 429,29	-2 666 450,00	40 020,71
REF SVANGERSKAPSPERMISJON	-786 364,00	-590 667,00	-195 697,00
NETTO AVVIK PÅ OMRÅDE LØNN			1 972 515,23

Område lønn viser pr 31. august et merforbruk på 1 972 515,23.

Når det gjelder fast lønn så ser det ut som at vi i løpet av året vil kunne holde oss innenfor de vedtatte rammer. Det vesentligste avviket her gjelder sektor oppvekst, hvor innsparingen ifølge budsjettvedtaket for 2011 nå først kommer etter starten på nytt skoleår i høst. Skoleåret 2010/2011 som ble avsluttet 31. juli har vært "låst" fast i budsjettet for 2010. Ifølge opplysninger fra skolekontoret vil de imidlertid holde seg innenfor de vedtatte budsjettrammer for sektoren.

De store avvikene kommer som en følge av store utgifter til vikarer, ekstrahjelp og til overtid.

TTPU rapporterer at de har vakante stillinger hvor de i stor grad er nødt til å bruke overtid for å kunne gi de tilbudene som er fattet i henhold til vedtak. De sliter derfor med urealistiske budsjetter for å kunne ivareta nødvendige tjenester overfor sine brukere.

På Gargo sykehjem hadde de i vår en relativ "lett" gruppe med forholdsvis få pasienter og pasienter som ikke var så ressurskrevende. Dette medførte at de dermed i stor grad kunne la en del vakter i turnusen stå vakante uten at det gikk ut over verken ansatte eller pasienter. Denne perioden er nå i stor grad over, og de har igjen fått pasienter med større behov for ressurskrevende oppfølging. En må derfor påregne at det ikke lenger vil kunne være vakter ifølge turnusen som kan stå vakante uten at dette da vil få betydelige konsekvenser for drifta.

Budsjettvedtaket for 2011 forutsatte en betydelig innsparing for Gargo sykehjem etter en ombygging av lokalene. Denne ombyggingen er betydelig forsinket og den vedtatte innsparing vil derfor bli urealistisk å gjennomføre i løpet av dette budsjettåret.

Teknisk avdeling har tidligere varslet om underbudsjettering på renhold, manglende iverksetting av husleieøkning, underbudsjettering på strømutfgifter og nå også varslet om høyere kostnader på brøyting av kommunale veier på grunn av nytt anbud i sommer.

Nav Sosial har fremmet søknad om budsjettregulering for sine budsjettposter bidrag til livsopphold, bidrag til bolig/husleie og andre bidrag med til sammen kroner 165 000,- da dette er lovpålagte ytelser og kostnadene vil påløpe uansett. Søknaden begrunnes med at disse budsjettpostene for 2011 har fått et reelt kutt på nesten 40 % fra regnskapet for 2010. Dette kan igjen forklares med at det ved en feil ikke ble videreført i konsekvensjustert budsjett for 2011 en budsjettregulering høsten 2010 for de samme postene.

Manglende inntekter

Som tidligere kjent vet vi at de forutsetninger som lå i budsjettvedtaket for 2011 ble betydelig endret. Ca 2 millioner av inntektene som lå til grunn for finansiering av driftsbudsjettet for 2011 ble på starten av året brukt til å saldere merforbruket i 2010.

Vi ser også at vi i løpet av 2011 vil miste vesentlige inntekter vedrørende salg av konsesjonskraft. Siden strømprisene i løpet av sommeren har falt vesentlig betyr dette at våre prognoser for årets salg av konsesjonskraft betyr en mindreinntekt på nærmere 700 tusen siden budsjettvedtaket ble fattet før jul i fjor da prognosene var langt høyere.

Merinntekter

Vi har dette skoleåret mottatt 3 ekstra elever fra Langfjordbotn. Dette vil igjen bety en merinntekt da disse elevene ikke medfører ekstra utgifter til undervisning da vi har kapasitet i de klassene vi allerede har, mens vi allikevel for slike elever krever refusjon fra hjemkommunen.

Nytt økonomisystem er i utgangspunktet en type kostnad som normalt skal utgiftsføres i sin helhet i driftsregnskapet. Etter en samtale med revisjonen har vi imidlertid kommet til en konklusjon på at vi kan utgiftsføre denne kostnaden i investeringsregnskapet. Nå er det imidlertid slik at denne posten ved en misforståelse har vært ført inn som en andel av kurs og utstyr på IT-budsjettet. Dette har medført at IT har benyttet seg av disse midlene til innkjøp av PC-er blant annet til skolen ifølge IT-plan. Her skulle 230 tusen av dette ha vært videreført i investeringsbudsjettet for 2011 til dette formål.

Usikre inntekter

Ifølge ny prognosemodell levert av KS ved Børre Stolp den 20/9-11 så vil inntektsutjevningen basert på skatteinngangen pr august 2011 medføre en nedgang i rammeoverføringene på 301 tusen. Det må her skytes inn at det i forrige måned ifølge samme prognosemodell basert på skatteinngangen pr juli så lå vi an til å få en like stor økning på inntektsutjevningen. Siden prognosene for inntektsutjevningen er så ustabil fremlegges derfor ingen forslag til budsjettregulering for denne posten.

Det er i budsjettvedtaket for 2011 vedtatt å bruke 1,5 mill av momskompensasjon til å saldere driftsregnskapet. Det er i skrivende stund stor usikkerhet til om vi i løpet av høsten klarer å få slutført tilstrekkelige deler av igangsatte prosjekter til at momskompensasjon til investering når en slik størrelse at vi kan inntektsføre forutsatte beløp i drift. Regelverket sier at for 2011 så må 40 % av momskompensasjonen til investering gå tilbake til finansiering av investeringsregnskapet. For at regnskapet skal kunne inntektsføre 60 % av momskompensasjon i drift må da de totale nettoinvesteringene være over 10 mill som et minimumsbeløp slik at budsjetterte beløp på 1,5 mill kan inntektsføres. Til orientering så er samlet netto sum av grunnarbeider og bygningsmessige arbeider for nye TTPU totalt på 12,4 mill. Siden det så langt bare har vært en beskjedne start så langt er det dermed lite sannsynlig at de bygningsmessige arbeider vil være slutført i dette budsjettåret.

Vurdering

Manglende FRIE disposisjonsfond			2 000 000,00
Svikt i inntekt konsesjonskraft prognose pr 31.07.2011			700 000,00
Søknad om budsjettreguleringer fra teknisk sektor:			
Underbudsjettert renhold	270 000,00	17 %	
Manglende iverksetting vedtak om husleieøkning	230 000,00	14 %	
Underbudsj. Strømutg. (800 minus 10% pga lavere strømpris)	720 000,00	45 %	
Høyere kostnader brøyting pga nytt anbud	200 000,00	12 %	
Søknad om budsjettreguleringer fra Nav sosial:			
Bidrag til livsopphold, bidrag til bolig og andre bidrag	165 000,00	12 %	
Sum søknader om budsjettreguleringer	1 585 000,00	100 %	1 585 000,00
Forventet underskudd/merforbruk			4 285 000,00
Forslag til finansiering:			
Reserverte tilleggsbevillinger fordeles prosentvis fra søknader			-477 250,00
Inntektsføring av "gamle" BUNDNE driftsfond			-690 000,00
Driftstilskudd Verddeprosjekt 2010 utbetalt i 2011			-499 000,00
Vakant stilling teknisk 15/9 - 31/12			-140 000,00
Ekstrainnt. Langfjordelever 3 stk høst 2011 (halvårsvirkn)			-125 000,00
Nytt økonomisystem belastes investeringsregnskap			-250 000,00
Sum "inntekt"			-2 181 250,00
Fremdeles uinndekket/forventet underskudd 2011			2 103 750,00

Forventet underskudd for 2011 på ca 2,1 mill må med dette i størst mulig grad forsøkes inndekket allerede i budsjettet for 2012.

Det vil med dette medføre store utfordringer på kort sikt å finne nødvendige tiltak for igjen å kunne gjenvinne budsjettbalansen uten til dels dramatiske omveltninger.

Det må derfor i større grad bevisstgjøres overfor avdelingsledere at en må ha nøye fokus på alt forbruk og grundig vurdere nødvendigheten av nye innkjøp. Eventuelle vakante stillinger bør nøye vurderes før det blir foretatt tilsetninger eller inntak av vikarer. Det bør også snarest vurderes om tjenester kan reduseres eller stanses.

Dette er da også i brev av 26.08.2011 til alle avdelingsledere opplyst med en presisering i at det er avdelingsleders ansvar å holde avdelingens virksomhet innenfor sine vedtatte rammer.

Det er videre opplyst til avdelingsledere at de foreløpige prognoser for neste års rammetilskudd fra staten i utgangspunktet ikke byr på noen inntekstvekst.

Summen av forventet merforbruk/mindreinntekt vil derfor måtte bli at vi også for budsjettprosessen for 2012 vil måtte foreta reelle kutt for å tilpasse virksomheten vår til et budsjett i balanse.

På bakgrunn av at vi vet at lønnsutgifter utgjør ca 70 % av kostnadene betyr dette at for hver million som skal innspares, så vil lønnsutgifter utgjøre ca 700 000,-. Når det derfor skal spares inn totalt 2,1 millioner til neste år betyr dette et kutt i lønnsutgifter på ca 1,5 millioner som igjen betyr rundt regnet 3 stillinger.



Kvæningen kommune

Arkivsaknr: 2009/8160 -3
Arkiv: 223
Saksbehandler: Bjørn Ellefsæter
Dato: 15.09.2011

Saksfremlegg

Utvalgssak	Utvalgsnavn	Møtedato
2011/55	Kvæningen Formannskap	28.09.2011

Støtte til TV-aksjonen 2011

Rådmannens innstilling

Formannskapet bevilger kr 5000 i støtte til TV-aksjonen 2010. Beløpet tas fra reserverte tilleggsbevilgninger.

Saksopplysninger

TV-aksjonen 2011 avvikles søndag 23. oktober og er tildelt Norsk Folkehjelp. Vedlagt følger informasjon om TV-aksjonen og hva pengene skal brukes til. Det vanlige i mange år har vært at formannskapet har bevilget kr 5000 til TV-aksjonen.

Ordfører John Helland
Kvænanngen kommune



Norsk Folkehjelp

TV-AKSJONEN NRK 23.OKT

Tromsø 5.september 2011

TV-AKSJONEN NRK NORSK FOLKEHJELP2011 - OPPFORDRING TIL BIDRAG

TV-aksjonen er NRKs årlige innsamlingsaksjon og har blitt et felles møtepunkt for dugnad og frivillighet i Norge. Søndag **23. oktober** går årets aksjon av stabelen og vi håper dere også i år ønsker å støtte årets TV-aksjon med et økonomisk bidrag.

Årets TV-aksjon er tildelt Norsk Folkehjelp og de innsamlede midlene skal gå til det omfattende arbeidet med å rydde miner og klasebomber i Europa, Afrika og Asia. Hver eneste dag drepes og lemlestes uskyldige mennesker av miner og klasebomber som ligger igjen etter krig og konflikt. Dette er en forferdelig trussel for de som bor i disse områdene. Skoleveier, lekeplasser og sårt tiltrengte jordbruksområder utgjør ofte områdene som ryddes. Norsk Folkehjelp graver frem og uskadeliggjør miner, klasebomber og annen ueksplodert ammunisjon hver eneste dag. Og kanskje viktigst av alt, Norsk Folkehjelp fjerner frykten som mange innbyggere lever med hver eneste dag. Gjennom dette arbeidet åpnes muligheten for gjenoppbygging og videre utvikling.

Gi et bidrag!

Kommunene er de viktigste støttespillerne for TV-aksjonen og vi ønsker med dette å be dere om et økonomisk bidrag til årets aksjon. Dersom kommunen allerede har bevilget penger ber vi dere se bort fra denne henvendelsen.

For midler som bevilges kan følgende konto benyttes: **8380.08.09005**

Merk innbetalingen med kommunenavn og postnummer. Informasjon om bevilget beløp sendes til fylkesaksjonsleder så tidlig som mulig før aksjonsdagen 23.oktober. Dermed sikrer vi at beløpet blir med på oversikten for deres kommune på TV-aksjonssendingen.

Send mail til tromsogfinnmark@tvaksjonen.no

Norsk Folkehjelp rydder i dag miner i 15 land. 6 av disse landene er spesielt valgt ut til å motta penger fra TV-aksjonen. Det er der Norsk Folkehjelp mener at behovet er størst. De 6 landene er Vietnam, Laos, Sør-Sudan, Libanon, Tadsjikistan og Bosnia-Hercegovina.

Vi håper dere også i år ønsker å støtte årets TV-aksjon.

Med vennlig hilsen

Gro Herefoss Davidsen
Fylkesaksjonsleder

	KVÆNANGEN KOMMUNE POSTMOTTAR
- 8 SEPT 2011	
Til behandling:	
Saksbehandler:	Björn
Til orientering:	
Gradering:	



Saksfremlegg

Utvalgssak	Utvalgsnavn	Møtedato
2011/56	Kvæningen Formannskap	28.09.2011

Tildeling av KS-hedersmerker 2011

Rådmannens innstilling

KS-hedersmerke tildeles Ole Karlsen, Gunn Andreassen og Erna Nilsen.

Saksopplysninger

KS-hedersmerke tildeles for langvarig og tro tjeneste etter minst 25 år som ansatt i kommuner, fylkeskommuner, kommunale bedrifter, interkommunale foretak eller Kommunenes Sentralforbund. Hedersmerket kan også tildeles tillitsvalgte. Med hedersmerket følger et håndskrevet diplom. Hedersmerket koster kr 500.

I vårt personalreglement har vi sagt at alle arbeidstakere med minst 25 års tjeneste skal tildeles KS-hedersmerke. Det er vedkommende kommunes formannskap som formelt står som søker overfor KS, og derfor legges saken fram til behandling.

Følgende personer tildeles KS hedersmerke i 2011:

1. Ole Karlsen, ansatt siden 1986.
2. Gunn Andreassen, ansatt siden 1986.
3. Erna Nilsen, ansatt 1983-1986, fast fra 1989 og sluttet 2011.

Statutter for tildeling av KS-hedersmerke:

Vedtatt av sentralstyret i Kommunenes Sentralforbund 13. desember 2000.

§ 1

Kommunenes Sentralforbunds hedersmerke tildeles til tilsatte i kommuner og fylkeskommuner; kommunale, fylkeskommunale og interkommunale virksomheter og organisasjoner for kommuner og fylkeskommuner.

§ 2

For tildeling kreves vanligvis minst 25 års tjenestetid.

§ 3

Vedkommende formannskap, fylkesutvalg eller styre kan søke om tildeling av hedersmerket. Søknaden fremmes på Kommunenes Sentralforbunds søknadsskjema. Merket tildeles i disse tilfellene av forbundets administrerende direktør eller den administrerende direktør gir fullmakt. Merket kan også tildeles av KS på eget initiativ. I disse tilfellene tildeles merket av sentralstyrets arbeidsutvalg.

§ 4

Avgjørelser om tildeling av merket grunngis ikke.


§ 5

Sentralstyret i KS fastsetter avgift for merket.

§ 6

Navnene til de personene som er tildelt merket, skal føres inn i en protokoll som oppbevares av administrasjonen i KS.

PS 2011/57 Referatsaker



Kvæningen kommune

Rådmannens stab

Mariann Larsen
Badderer
9162 SØRSTRAUMEN

Delegert vedtak **Kvæningen Delegert Formannskap - nr. 25/11**

Deres ref:	Vår ref:	Løpenr.	Arkivkode	Dato
	2011/3-42	33933/2011	U63	14.09.2011

Skjenkebevilling enkeltanledning, Badderer grendehus den 24.09.11.

Saksutredning:

Viser til søknad fra Badderer Bygdelaq der de søker om skjenkebevilling til PUB på Badderer grendehus den 24.09.11. Ved vurderingen av en bevilling skal det legges vekt på antallet salgs- og skjenkesteder, stedets karakter, beliggenhet, målgruppe, trafikk- og ordensmessige forhold, næringspolitiske hensyn, hensynet til lokalmiljøet for øvrig og kommunens rusmiddelpolitiske plan. Ut fra disse momentene er det ingen ting i veien for å innvilge en slik søknad. Vi har fra tidligere praksis ansett slike søknader som kurante dersom det ikke har vært konkrete ting å sette fingeren på. De har tidligere avholdt arrangementer med alkoholserving uten at det har medført problemer av nevneverdig art. Vi gjør derfor slikt

Vedtak:

Badderer Bygdelaq gis skjenkebevilling for alkohol gruppe 1, 2 og 3 (tidligere øl, vin og brennevin) for enkeltanledning til PUB på Badderer grendehus den 24.09.11.

Skjenketiden settes til kl 0200 for alkohol gruppe 1 og 2 og til kl 0100 for alkohol gruppe 3.

Skjenkestyrer er Mariann Larsen.

Skjenkeavgiften settes til kr 250.

Bevillingen er gyldig under forutsetning av at skjenkeavgiften er betalt.

Med hilsen

Bjørn Ellefsæter
Kontorsjef
Tlf direkte 77 77 88 12

Kopi til Politiet v/Bodil Nyskog Berg (inngående søknad følger vedlagt).



Kvæningen kommune

Rådmannens stab

Jøkelfjord Samfunnshus A/L
v/ Jorunn Hansen
9163 JØKELFJORD

Delegert vedtak **Kvæningen Delegert Formannskap - nr. 26/11**

Deres ref:	Vår ref:	Løpenr.	Arkivkode	Dato
	2011/3-44	33943/2011	U63	14.09.2011

Skjenkebevilgning enkeltanledning, Jøkelfjord samfunnshus den 24.09.11.

Saksutredning:

Viser til søknad fra Jøkelfjord Samfunnshus AL der de søker om skjenkebevilgning til PUB-kveld på Jøkelfjord samfunnshus den 24.09.11. Ved vurderingen av en bevilgning skal det legges vekt på antallet salgs- og skjenkesteder, stedets karakter, beliggenhet, målgruppe, trafikk- og ordensmessige forhold, næringspolitiske hensyn, hensynet til lokalmiljøet for øvrig og kommunens rusmiddelpolitiske plan. Ut fra disse momentene er det ingen ting i veien for å innvilge en slik søknad. Vi har fra tidligere praksis ansett slike søknader som kurante dersom det ikke har vært konkrete ting å sette fingeren på. De har tidligere avholdt arrangementer med alkoholserving uten at det har medført problemer av nevneverdig art. Vi gjør derfor slikt

Vedtak:

Jøkelfjord Samfunnshus AL gis skjenkebevilgning for alkohol gruppe 1, 2 og 3 (tidligere øl, vin og brennevin) for enkeltanledning til PUB-kveld på Jøkelfjord samfunnshus den 24.09.11.

Skjenketiden settes til kl 0200 for alkohol gruppe 1 og 2 og til kl 0100 for alkohol gruppe 3.

Skjenkestyrer er Jorunn Hansen.

Skjenkeavgiften settes til kr 250.

Bevilgningen er gyldig under forutsetning av at skjenkeavgiften er betalt.

Med hilsen

Bjørn Ellefsæter
Kontorsjef
Tlf direkte 77 77 88 12

Kopi til Politiet v/Bodil Nyskog Berg (inngående søknad følger vedlagt).