

Møteinnkalling

Utvalg: **Kvæningen Teknisk utvalg**
Møtested: Kommunehuset
Dato: 07.06.2011
Tidspunkt: 09:00

Eventuelt forfall må meldes snarest på tlf. 77778800. Vararepresentanter møter etter nærmere beskjed.

Burfjord 27.05.2011

Geir Skåre
leder

Saksliste

Utv.saksnr	Sakstittel	U.Off	Arkivsaksnr
PS 2011/32	Søknad om dispensasjon fra lov om motorferdsel i utmark	X	2011/1974
PS 2011/33	Søknad om dispensasjon fra lov om motorferdsel i utmark	X	2011/2149
PS 2011/34	Søknad om dispensasjon fra lov om motorferdsel i utmark		2011/1975
PS 2011/35	Søknad om dispensasjon fra lov om motorferdsel i utmark		2011/1973
PS 2011/36	Søknad om dispensasjon fra lov om motorferdsel i utmark		2011/1976
PS 2011/37	Søknad om deling av grunneiendom 1943/6/1 - Jøkelfjord		2011/1053
PS 2011/38	Referatsaker		
RS 2011/28	Fyringsforbud	X	2009/8321
RS 2011/29	Søknad om totalrestaurering av 2 våtrom 1943/27/11		2011/1929
RS 2011/30	Dispensasjon fra lov om motorferdsel i utmark § 6		2011/350
RS 2011/31	Svar på søknad om tillatelse til handel med pyroteknisk vare til kommunen		2009/4746
RS 2011/32	Svar på søknad om tillatelse til handel med pyroteknisk vare til kommunen		2009/4746
RS 2011/33	Deling av grunneiendom 1943/35/49		2011/1857
RS 2011/34	Deling av grunneiendom 1943/13/119		2011/1262
RS 2011/35	Søknad om oppføring av tilbygg 1943/13/222		2011/1971
RS 2011/36	Søknad om midlertidig brukstillatelse 1943/13/266		2010/3508



Saksfremlegg

Utvalgssak	Utvalgsnavn	Møtedato
2011/34	Kvæningen Teknisk utvalg	07.06.2011

Søknad om dispensasjon fra lov om motorferdsel i utmark

Henvising til lovverk:

Lov om motorferdsel i utmark og vassdrag av 10.06.1977 nr 82.

Vedlegg

1 Søknad

Rådmannens innstilling

Med hjemmel i § 6 i lov om motorferdsel i utmark og vassdrag innvilges søknaden til NINA om landingstillatelse med helikopter i Kvæningen Kommune i forbindelse med forskningsprosjektet på snøugle. Landingstillatelsen gjelder i perioden 15. juni 2011 – 30. juli 2011.

Saksopplysninger

Norsk Institutt for naturforskning (NINA) har hatt et snøugleprosjekt i Norge siden 2005. Formålet har blant annet vært å overvåke bestanden og å avdekke fuglenes vandringsmønster mellom hekkeårene. I 2007 ble tre voksne snøugler fanget i Finnmark og påmontert satelittsendere, og resultatene fra dette har bekreftet at Norge har en felles bestand med Russland. Lemen er hovednæring for snøugla i hekketiden og de gode forekomstene av lemen i fjellet i store deler av Nord-Norge siden høsten 2010 gjør at mulighetene for hekking kan være til stede i år. NINA ønsker å få kartlegge hekkebestanden. Dette innebærer også ringmerking av unger og innsamling av data som kullstørrelse, ungeoverlevelse og næringsvalg. I tillegg ønsker NINA å fange inntil 12 voksne snøugler for å utstyre dem med satelittsendere.

NINA har i vinter/vår mottatt en del observasjoner av snøugler i de tre nordligste fylkene. På bakgrunn av de observasjonene de har fått inn våren 2011 vil de ha behov for å kartlegge en del områder fra midten av juni for å få bekreftet hekkingene. Hvilke områder det er aktuelt å kartlegge har de ikke oversikt over, men de kan ha behov for å bruke helikopter for å kunne gjøre dette kostnadseffektivt. Når de har kartlagt evt hekkeområder vil de sannsynligvis ha behov for å frakte personell og utstyr inn og ut av området med helikopter.


I den forbindelse søker NINA om tillatelse til å kunne lande med helikopter i 35 kommuner innenfor perioden 15. juni – 30. juli. Det vil i praksis ikke være aktuelt å lande i alle de omsøkte kommunene, men det er ønskelig å ha muligheten til det dersom det blir behov for det. NINA har for øvrig søt Fylkesmannen om landingstillatelse innenfor aktuelle verneområder i Nord-Norge som berører flere av kommunene.

Søknaden behandles etter lov om motorferdsel i utmark § 6 hvor det heter: *”Når særlige grunner foreligger, kan kommunen gi tillatelse til bruk av motorfartøy eller luftfartøy som ellers ikke kan finne sted etter denne lov eller med hjemmel i lov. Tillatelsen etter første ledd kan gis for bestemte høve eller for bestemte tidsrom. Kommunen kan sette vilkår for tillatelsen.”*

Etter motorferdselslovens § 6 kan kommunen gi tillatelse til bruk av motorfartøy og luftfartøy etter søknad når det foreligger ”særlige grunner”. Det må foretas en konkret og grundig vurdering av hver enkelt søknad. Ved vurderingen av om ”særlige grunner” foreligger, vil det være av betydning om motorferdselen er nødvendig og har et nytteformål, eller bærer preg av unødvendig kjøring eller fornøyleskjøring. At transportøren anser transporten for økonomisk lønnsomt er ikke avgjørende, dersom transporten ikke isolert sett dekker et reelt og nødvendig behov. Er kravet til ”særlig grunn” oppfylt, vil det bero på et fritt forvaltningsmessig skjønn om det skal gis tillatelse. Skjønnsvurderingen innebærer en helhetsvurdering av saken i lys av lovens formål, hvor behovet for transport skal vurderes opp mot mulige skader og ulemper som ferdsele kan forårsake.

Vurdering

For å gjennomføre slike feltarbeid mest kostnadseffektivt er det fornuftig å benytte helikopter som transportmiddel. Transportbehovet anses å være knyttet til et nytteformål og er ikke til fornøyleskjøring. Skadene med helikopterkjøring er langt mindre enn hvis transport skulle skje via barmarkskjøring. Kommunen anser prosjektet og kartleggingen som viktig å det vil være fornuftig å innvilge en dispensasjon til dette formålet.

 KVÆNANGEN KOMMUNE POSTMOTTAK
02 MAI 2011
Til behandling:
Saksbehandler: <i>ime</i>
Til orientering:
Gradering:

Se adresseliste side 3

Deres ref:
Vår ref: 49/11
Sted: Tromsø
Dato: 29.04.2011

SØKNAD OM LANDINGSTILLATELSE MED HELIKOPTER I FORBINDELSE MED FORSKNINGSPROSJEKT PÅ SNØUGLE

Snøugla har gått sterkt tilbake som hekkefugl i Norge de siste tiårene, og arten er nå oppført som sterkt truet i den norske rødlista for truede arter. NINA, Agder Naturmuseum og Norsk ornitologisk forening har hatt et snøugleprosjekt i Norge siden 2005. Formålet har blant annet vært å overvåke bestanden og å avdekke fuglenes vandringsmønster mellom hekkeårene. I 2007 ble tre voksne snøugler fanget i Finnmark og påmontert satellittendere, og resultatene fra dette har bekreftet at vi har en felles bestand med Russland. De merkede uglene har vandret fram og tilbake mellom Norge og områder østover både til Tajmyr og Novaya Semlya i de påfølgende årene på leting etter gode hekkeforhold. Hvorvidt "våre" snøugler kan vandre helt til Nord-Amerika er imidlertid ennå uvisst. Lemen er hovednæring for snøugla i hekketiden og de gode forekomstene av lemen i fjellet i store deler av Nord-Norge siden høsten 2010, gjør at mulighetene for hekking kan være til stede i år. Dersom dette skjer ønsker vi å kartlegge hekkebestanden. Dette innebærer også ringmerking av unger og innsamling av data som kullstørrelse, ungeoverlevelse og næringsvalg. I tillegg ønsker vi å fange inntil 12 voksne snøugler for å utstyre dem med satellittsendere. Mer informasjon om prosjektet kan leses på websiden: <http://www.birdlife.no/prosjekter/snougle.php>.

Vi har nå i vinter/vår mottatt en del observasjoner av snøugler i de tre nordligste fylkene i Norge. Dette er både fra naturoppsyn, men også fra publikum etter et større opprop i media i april. Vi regner imidlertid med at vi får inn flere observasjoner i ukene fremover, før dårlige snøforhold gjør det umulig å ferdes i fjellet. Dersom snøuglene går til hekking vil dette skje i løpet av mai måned. På bakgrunn av snøugleobservasjonene som vi får inn våren 2011, vil vi ha behov for å kartlegge en del områder fra midten av juni for å få bekrefte hekkinger. Hvilke områder dette er har vi ennå ikke oversikt over, men vi kan ha behov for å bruke helikopter for å kunne gjennomføre dette kostnadseffektivt. Dette fordi snøuglene hekker som regel i høytliggende og avsides fjellområder. Når vi har kartlagt eventuelle hekkeområder, vil vi sannsynligvis ha behov for å frakte personell og utstyr inn og ut av området med helikopter i forbindelse med gjennomføringen av selve feltarbeidet.


NINA ønsker i denne forbindelse å få tillatelse til å kunne lande med helikopter i 35 kommuner (se adresseliste) innenfor perioden 15. juni – 30. juli, dersom det blir behov for det. Utvalget av kommuner er gjort både ut fra hvor det har hekket snøugle tidligere, eller hvor det nå er meldt om lemen- og/eller snøugleforekomster. Det vil i praksis ikke være aktuelt å lande i alle de omsøkte kommunene, men det er ønskelig å ha muligheten til det dersom det blir behov for det. Det er for øvrig søkt Fylkesmannen om landingstillatelse innenfor aktuelle verneområder i Nord-Norge som berører flere av kommunene.

Dersom det skulle være noen spørsmål i forbindelse med søknaden, kan Jacobsen treffes på telefon 77 75 04 10 eventuelt 996 38430.

Med vennlig hilsen



Sidsel Grønvik
forskningssjef



Karl-Otto Jacobsen
forsker

Adresseliste:

Alta kommune, Postboks 1403, 9506 Alta
Berlevåg kommune, Torget 4, 9980 Berlevåg
Båtsfjord kommune, Postboks 610, 9991 Båtsfjord
Gamvik kommune, Postboks 174, 9770 Mehamn
Hammerfest kommune, Postboks 1224, 9616 Hammerfest
Hasvik kommune, Postboks 43, 9593 Breivikbotn
Karasjok Kommune, Rådhusgata 4, 9730 Kárásjohka/Karasjok
Kautokeino kommune, Bredbuktnesveien 6, 9520 Guovdageaidnu- Kautokeino
Kvalsund kommune, Rådhusveien 18, 9620 Kvalsund
Lebesby kommune, Postboks 38, 9790 Kjøllefjord
Måsøy kommune, Torget 1, 9690 Havøysund
Nesseby kommune - Unjárgga gielda, Rådhuset, 9840 Varangerbotn
Nordkapp kommune, Postboks 403, 9751 Honningsvåg
Porsanger kommune- Porsánjggu gielda, Rådhuset, 9712 Lakselv
Sør-Varanger kommune, Postboks 406, 9915 Kirkenes
Tana kommune - Deanu gielda, Rådhusveien 3, 9845 Tana
Vadsø kommune, Postboks 614, 9811 Vadsø
— Vardø kommune, Postboks 292, 9951 Vardø

Bardu kommune, Postboks 401, 9365 Bardu
Kvænangen kommune, Rådhuset, 9161 Burfjord
Kåfjord kommune - Gáivuotna suohkan, Postboks 74, 9148 Olderdalen
Målselv kommune, Kommunehuset, 9321 Moen
Nordreisa kommune, Postboks 174, 9156 Storslett
Storfjord kommune, Hatteng, 9046 Oteren

Ballangen kommune, Postboks 44, 8546 Ballangen
Fauske kommune, Postboks 93, 8201 Fauske
Grane kommune, Industriveien 2, 8680 Trofors
Hamarøy kommune, Oppeid, 8294 Hamarøy
Hattfjelldal kommune, O. T. Olsensvei 3 A, 8690 Hattfjelldal
Hemnes kommune, Sentrumsveien 1, 8646 Korgen
Narvik kommune, 8512 Narvik
Rana kommune, Postboks 173, 8601 Mo i Rana
Saltdal kommune, Kirkegata 23, 8250 Rognan
Sørfold kommune, 8226 Straumen
Tysfjord kommune, Postboks 104, 8591 Kjølpsvik



Saksfremlegg

Utvalgssak	Utvalgsnavn	Møtedato
2011/35	Kvænangen Teknisk utvalg	07.06.2011

Søknad om dispensasjon fra lov om motorferdsel i utmark

Henvising til lovverk:

Lov om motorferdsel i utmark og vassdrag av 10.06.1977 nr 82.

Forskrift for bruk av motorkjøretøyer i utmark og på islagte vassdrag av 15.05.1988 nr 356.

Vedlegg

- 1 Søknad om dispensasjon fra lov om motorisert ferdsl i utmark
- 2 Oversiktskart offroadfinnmark

Rådmannens innstilling

Med hjemmel i § 6 i nasjonal forskrift for bruk av motorkjøretøyer i utmark og på islagte vassdrag av 15. mai 1988 gis OffroadFinnmark tillatelse til;

- 1 stk dispensasjon for å sette opp nødstasjon mellom Sørstraumen og Bidjovagge i nærheten av Ravdooaivi eller Cuonjajaivi.
- 1 stk dispensasjon for medieteamene.
- 2 stk dispensasjoner til nødtransport i hele traseen. Disse skal benyttes til å assistere/hente ut eventuelt skadet rytter og utstyr under konkurransen. De trenger 2 stk dispensasjoner da de må kunne rykke inn fra begge sider av traseen.
- 1 stk dispensasjon for renovasjon, slik at de kan plukke opp eventuelle etterlatenskaper.

Dispensasjonene gjelder i perioden 23.07.2011 – 25.07.2011.

Det innvilges også samme rammedispensasjon for rittet som skal arrangeres i 2012. Administrasjonen gis fullmakt til å skrive ut selve dispensasjonen når datoene er fastsatt.

Saksopplysninger

I 2008 var OffroadFinnmark en realitet. Sykkelrittet ble gjennomført med stor suksess. Denne suksessen ble gjentatt i 2009 og 2010. Løpet går fra Alta-Kvænangen-Kautokeino-Maze-Karasjok-Valjog-Skoganvarri Alta. Rittet går gjennom 5 kommuner i Finnmark og Nord-Troms. Det er primo mai ca 130 påmeldte ryttere fra Norge, Danmark, Tyskland, Irland, Belgia og Russland. Rittet består av to ulike konkurranser; offroadfinnmark 700 og offroadfinnmark 300. I tillegg skal det dette året kjøres en test av etapperitt i (stort sett) samme trase.

For å kunne gjennomføre rittet på en sikker og profesjonell måte har de behov for en del dispensasjoner fra lov om motorferdsel i utmark. I tillegg vil de dekke rittet med egne medieteam, som produserer materiale for eget bruk i lokale og nasjonale medier. De har samarbeid med riksdekkende TV.

De søker om følgende dispensasjoner:

1 stk dispensasjon for å sette opp nødstasjon mellom Sørstraumen og Bidjovagge i nærheten av Ravdooaivi eller Cuonjajaivi.

3 stk dispensasjoner for medieteamene.

2 stk dispensasjon til nødtransport i hjelte traseen. Disse skal benyttes til å assistere/hente ut eventuelt skadet rytter og utstyr under konkurransen. De trenger 2 stk dispensasjoner da de må kunne rykke inn fra begge sider av traseen.

1 stk dispensasjon for renovasjon, slik at de kan plukke opp eventuelle etterlatenskaper.

Dispensasjonene må gjelde i perioden 23 – 25. juli og de søker primært om 5-årige dispensasjoner, sekundært om 1-årige. De forplikter seg til å ta alle nødvendige miljøhensyn og de garanterer at all kjøring vil bli nøye vurdert og kvalitetsikret. I Kvænangen Kommune vil rittet komme via Mathisdalen og følge den gamle telegraflinja til Kjækan. Herfra vil den følge den gamle gruveveien ned til Badderren. Videre via E-6 til Sørstraumen og Fylkesveien inn til Kvænangsbott. Herfra vil rittet følge anleggsveien inn til Abbojavri. Fra Abbojavri følges et gammelt kjørespor over kommunegrensa til Nordreisa.

Søknaden behandles etter § 6 i forskrift for bruk av motorkjøretøyer i utmark og på islagte vassdrag. *”I unntakstilfelle kan kommunestyret- eller et annet folkevalgt organ som kommunestyret bestemmer- etter skriftlig søknad gi tillatelse til kjøring utover § 2 – 5, dersom søker påviser et særlig behov som ikke knytter seg til turkjøring, og som ikke kan dekkes på annen måte. Før eventuell tillatelse gis, skal transportbehovet vurderes mot mulige skader og ulemper i forhold til et mål om å redusere motorferdselen til et minimum.”*

Forskriftens § 6 er en særskilt dispensasjonsbestemmelse som skal fange opp spesielle tilfeller. Forskriften sier at det i unntakstilfeller kan gis tillatelse til kjøring dersom; *søkeren påviser et særlig behov som ikke knytter seg til turkjøring, og som ikke kan dekkes på annen måte. Det skal stilles meget strenge krav til ”særlig behov” og til at behovet ikke kan dekkes på annen måte. Spesielt restriktiv skal praksisen være for tillatelser for barmarkskjøring.*

Bestemmelsene er streng og følgende betingelser må være oppfylt for at tillatelsen skal kunne gis;

Søkeren må påvise et særlig behov

Behovet må ikke knytte seg til turkjøring

Behovet må ikke kunne dekkes på annen måte

Behovet må vurderes opp mot mulige skader og ulemper ut fra målet om å redusere motorferdselen til et minimum.

Vurdering

Formålet med kjøringen dekker et særlig behov som ikke knytter seg til turkjøring. Det virker heller ikke rimelig å kunne kreve at formålet skal dekkes på andre måter. Dispensasjonene er av varierende karakter, noen i forhold til sikkerhet som er viktig å ivareta. Det er også viktig å ivareta en forsvarlig opprydding etter et slikt beløp. Rittet har også blitt meget populært mediemessig og kommunen anser derfor dette som en god reklame for regionen og kommunen.

I forbindelse med behandlingen av dispensasjonssøknaden i 2010 ble det innvilget 4 dispensasjoner. Samme antall ble også innvilget i 2009. Det ble også nevnt at OffroadFinnmark på sikt ikke kan forvente at antall dispensasjoner øker i takt med evt utviklingen på løpet. Kommunen ønsker å holde en forholdsvis streng praksis på barmarkskjøring. Det søkes i 2011 om til sammen 7 dispensasjoner. Det er spesielt antall dispensasjoner til medietransport som har økt. Det søkes også om at dispensasjonen kan gis over flere år, helst 5 år. Kommunen har en streng praksis med å innvilge dispensasjon for barmarkskjøring over flere år, men det vil kunne lette saksbehandlingen for kommunen å innvilge for flere år av gangen.

Kommunen ønsker å ha fokus på sikkerheten og oppryddingen etter rittet. Kommunen ser poenget i å ha to dispensasjoner for nødtransport gjennom hele rittet slik at man evt kan rykke inn fra begge sider. Kommunen ønsker også at fokuset på opprydding i forbindelse med avvikling av rittet opprettholdes. Kommunen mener imidlertid at antall dispensasjoner til medietransport bør holdes på samme nivå som tidligere år.

offroadfinnmark
v/ daglig leder Jørund Greibrokk
PB 1382, 9506 Alta
Mobil 92207447
Org Nr: 992 687 398

Kvænangen kommune
v/den det gjelder

Alta 6/5 2011

Søknad om dispensasjoner for gjennomføring av sykkelrittet offroadfinnmark 2011

22. - 28. juli 2011 gjennomføres det 3. ordinære terrengsykkelrittet offroadfinnmark (www.offroadfinnmark.no). Rittet går gjennom 5 kommuner i Finnmark og Nord-Troms. Det er primo mai ca. 130 påmeldte ryttere fra Norge, Danmark, Tyskland, Irland, Belgia og Russland. Rittet består i år av to ulike konkurranser; offroadfinnmark 700 og offroadfinnmark 300. I tillegg skal det i år kjøres en test av etapperitt i (stort sett) samme trasé.

For å kunne gjennomføre rittet på en sikker og profesjonell måte trenger vi dispensasjon(er) fra lov om motorisert ferdsel i utmark. I tillegg vil vi dekke rittet med egne medieteam, som produserer materiale for eget bruk og for bruk i lokale og nasjonale medier. Vi har samarbeid med riksdekkende TV.

Vi søker om følgende dispensasjoner:

- 1 stk dispensasjon for å sette opp nødstasjon mellom Sørstraumen og Bidjovagge i nærheten av Ravdooaivi eller Cuonjajaivi.
- 3 stk dispensasjoner for medieteamene
- 2 stk dispensasjon til nødtransport i hele traséen. Disse skal benyttes til å assistere/hente ut eventuelt skadet rytter og utstyr under konkurransen. Vi trenger 2 stk da vi må kunne rykke inn fra begge sider av traséen.
- 1 stk dispensasjon for renovasjon, slik at vi kan plukke opp eventuelle etterlatenskaper.

Dispensasjonene må gjelde i perioden 23-25/7.

Vi søker primært om 5-årige dispensasjoner, sekundært om 1-årige.

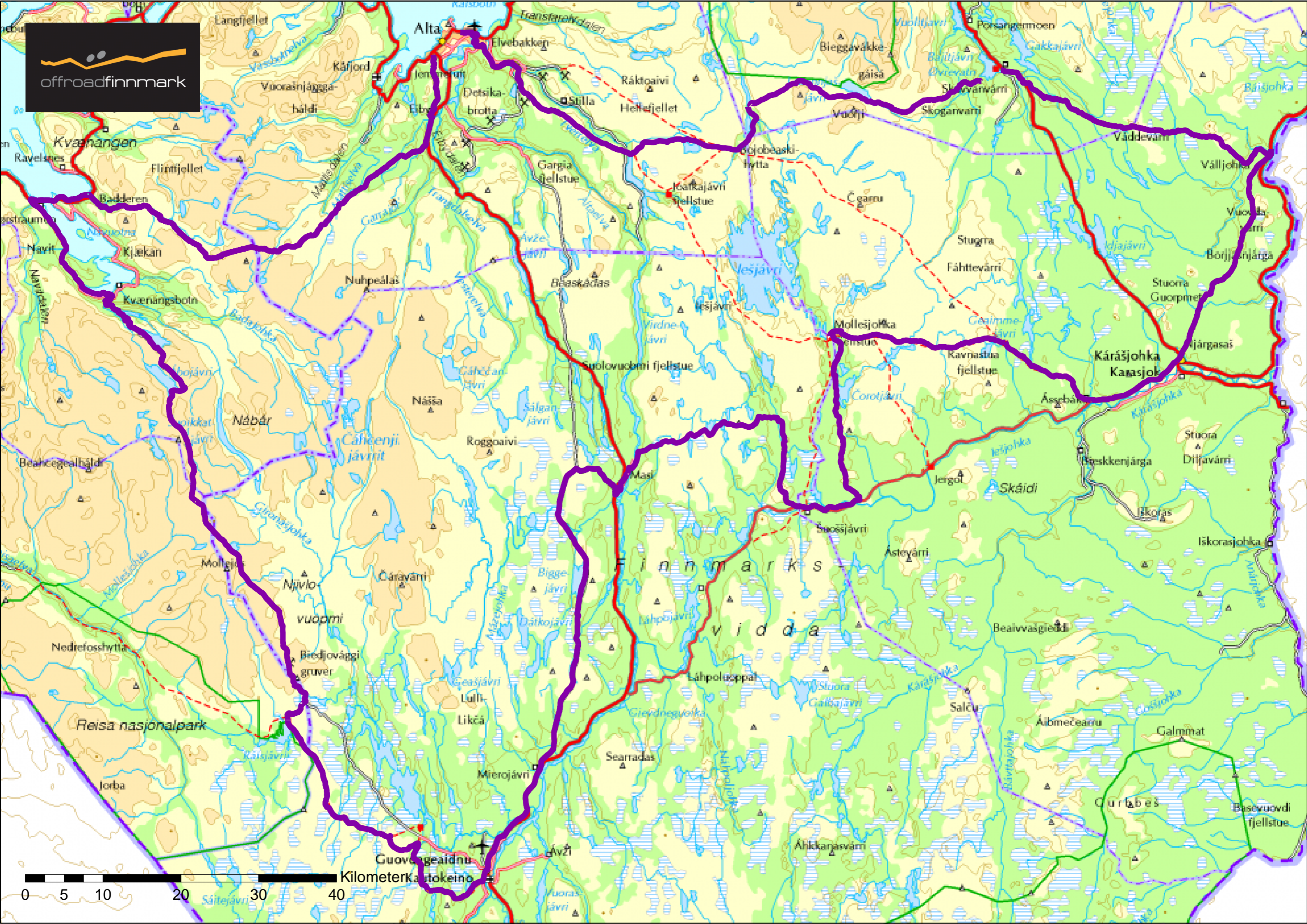
Vedlagte kartverk beskriver sporene som skal sykles. Dere ser hvor vi trenger dispensasjoner.

Vi forplikter å ta alle nødvendige miljøhensyn. Vi kan garantere at all kjøring vil bli nøye vurdert og kvalitetssikret.

Med ønske om rask og god behandling av søknaden.

Mvh offroadfinnmark

Jørund Greibrokk



0 5 10 20 30 40
Kilometerkarstokeino



Saksfremlegg

Utvalgssak	Utvalgsnavn	Møtedato
2011/36	Kvæningen Teknisk utvalg	07.06.2011

Søknad om dispensasjon fra lov om motorferdsel i utmark

Henviſning til lovverk:

Lov om motorferdsel i utmark og vassdrag av 10.06.1977 nr 82.

Forskrift for bruk av motorkjøretøyer i utmark og på islagte vassdrag av 15.05.1988 nr 356.

Vedlegg

- 1 Søknad
- 2 Kart

Rådmannens innstilling

Med hjemmel i § 6 i nasjonal forskrift for bruk av motorkjøretøyer i utmark og på islagte vassdrag av 15. mai 1988 gis Tor Johan Stensvik tillatelse til bruk av 1 ATV i perioden 01.07.2011 – 01.10.2011 og 01.07.2012 – 01.10.2012 til transport av materiell og utstyr for vedlikehold av hytta ved Øvre Gamvann.

Med hjemmel i § 7 i samme forskrift settes følgende vilkår:

Det innvilges 1 tur hver sesong.

Transport skal kun skje etter den gamle kjerreveien og langs eksisterende kjørespor fra Kjækan og til hytta ved Øvre Gamvann.

Det skal føres logg for kjøringen før kjøringen starter.

Saksopplysninger

Tor Johan Stensvik søker om dispensasjon for å benytte ATV fra Kjækan til hytta ved Øvre Gamvann i forbindelse med transport av materiell og utstyr. Stensvik eier en hytte ved vannet som ble bygd i 1961. Det er vanskelig å transportere større vedlikeholdsmaterialer med skuter om vinteren. Det søkes derfor om dispensasjon for 1 tur hver sesong i 2-3 år. Det søkes om dispensasjon i tidsrommet 1. juli – 1. oktober langs den eksisterende grusveien og gamle kjørespor.

Søknaden behandles etter § 6 i forskrift for bruk av motorkjøretøyer i utmark og på islagte vassdrag. *"I unntakstilfelle kan kommunestyret- eller et annet folkevalgt organ som kommunestyret bestemmer- etter skriftlig søknad gi tillatelse til kjøring utover § 2 - § 5, dersom søker påviser et særlig behov som ikke knytter seg til turkjøring, og som ikke kan dekkes på annen måte. Før eventuell tillatelse gis, skal transportbehovet vurderes mot mulige skader og ulemper i forhold til et mål om å redusere motorferdselen til et minimum."*

Forskriftens § 6 er en særskilt dispensasjonsbestemmelse som skal fange opp spesielle tilfeller. Forskriften sier at det i unntakstilfeller kan gis tillatelse til kjøring dersom; *søker påviser et særlig behov som ikke knytter seg til turkjøring, og som ikke kan dekkes på annen måte. Det skal stilles meget strenge krav til "særlig behov" og til at behovet ikke kan dekkes på annen måte. Spesielt restriktiv skal praksisen være for tillatelser for barmarkskjøring.*

Bestemmelsene er streng og følgende betingelser må være oppfylt for at tillatelsen skal kunne gis;

Søkeren må påvise et særlig behov.

Behovet må ikke knytte seg til turkjøring.

Behovet må ikke kunne dekkes på annen måte.


Behovet må vurderes opp mot mulige skader og ulemper ut fra målet om å redusere motorferdselen til et minimum.

Vurdering

Teknisk utvalg har tidligere gitt dispensasjon for barmarkskjøring i dette området for transport av utstyr i forbindelse med restaurering/utbedring av hytte. Frakt av slikt utstyr kan betraktes som unntakstilfelle, som dekker et særlig behov som ikke kan dekkes på annen måte. Frakt av større utstyr på vinterstid i dette området kan være farlig.

Før eventuell tillatelse gis skal transportbehovet vurderes opp mot mulige skader og ulemper. Kjøringen skal skje etter den gamle kjerreveien som går inn til de gamle malmgruvene i Kjækan. Kjøring etter disse sporene anses for å kunne gå greit i forhold til eventuelle skader og ulemper for naturen. Det søkes om et begrenset antall turer over 2-3 år. Saksbehandler anbefaler søknaden da den har et svært begrenset antall turer som fordeles over 2 år.

Tor Johan Stensvik
Søndre Luftjok
9845 tana

 KVÆNANGEN KOMMUNE POSTMOTTAK
05 MAI 2011
Til behandling:
Saksbehandler: <i>lørne</i>
Til orientering:
Gradering:

Tana 29. april 2011

Kvæningen kommune
Teknisk/Næringsavdelingen
9161 Burfjord

Søknad om dispensasjon fra lov om motorferdsel i utmark

Undertegnede, Tor Johan Stensvik, søker om dispensasjon for kjøring med ATV

Tidsrom 01.07.2011 – 01.10. 2011 Fortrinnsvis søker jeg om 2 eller 3 år i nevnte tidsrom.

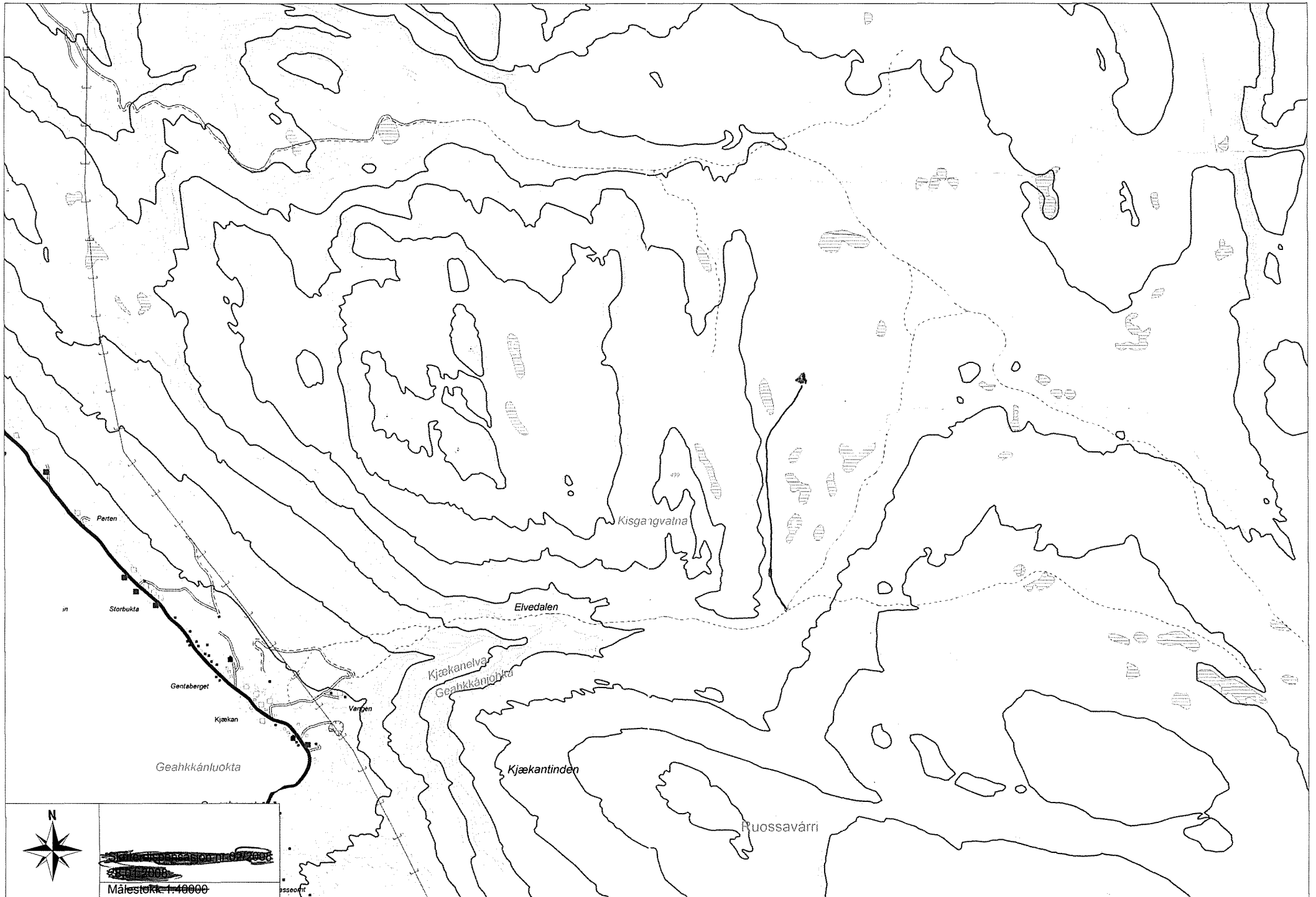
Formål Transport av materiell, utstyr i forbindelse med vedlikehold av hytta mi ved Øvre Gamvann.

Trasé Fra Kjækan via gammelt kjørespor til hytta ved Øvre Gamvann.

Antall turer 1 tur hver sesong

Med hilsen *Tor Johan Stensvik.*

Tor Johan Stensvik





Saksfremlegg

Utvalgssak	Utvalgsnavn	Møtedato
2011/37	Kvæningen Teknisk utvalg	07.06.2011

Søknad om deling av grunneiendom 1943/6/1 - Jøkelfjord

Henvising til lovverk:

Lov om jord (LOV 1995-05-12 nr 23)

Lov om planlegging og byggesaksbehandling (LOV 2008-06-27-71)

Vedlegg

1 Søknadsskjema

Rådmannens innstilling

Med hjemmel i plan- og bygningslovens § 19-2 dispensereres det fra plan- og bygningslovens § 1-8 samt kommuneplanens arealdel LNF-område B. Med hjemmel i jordlovens § 12 samt plan- og bygningslovens § 26-1 innvilges søknaden til Statskog SF om fradeling av en ubebygd parsell på ca 3 dekar på eiendommen gnr 6 bnr 1 i Kvæningen Kommune. Parsellen skal benyttes til boligformål.

Kommunen vektlegger næringsvirksomhet og bosetting veldig høyt i dette tilfellet. Kommunen mener reindriften i dette tilfellet har flere muligheter for flytting i området og at det fortsatt vil være mulig å flytte rein på oversiden av tomten selv om det kommer en bygning her. Ut fra dette har kommunen foretatt en interesseavveining og funnet fordelene å være større enn ulempene i dette tilfellet og ønsker å dispensere fra kommuneplanens arealdel.

Ut fra topografi, bilder og plassering av tomten har kommunen vurdert den som tilstrekkelig sikker mot fare eller vesentlig ulempe som følge av natur- eller miljøforhold, jfr plan- og bygningslovens § 28-1.

Saksopplysninger

Statskog SF søker om tillatelse til fradeling av en ubebygd parsell på ca 3 dekar på eiendommen gnr 6 bnr 1 i Jøkelfjord i Kvæningen Kommune. Parsellen skal benyttes til boligformål.

Eiendommen ligger ca 850 meter fra krysset i Jøkelfjord utover mot Saltnes. I henhold til Skog og landskap består eiendommen av 6 dekar fulldyrka jord, 1 dekar overflatedyrka jord, 5 dekar gjødsla beite, ca 340 dekar skog og ca 505 dekar annet areal. Tomten som søkes fradelt skal benyttes til boligformål og arealet består av lett skogkledd lynnmark.

Området tomten ligger i er i kommuneplanens arealdel et LNF-område B. Dette er områder av landbruksmessig betydning, men har også verdier ut fra miljøvern hensyn.

Man har valgt å behandle søknaden samlet i forhold til jordloven og plan- og bygningsloven. Når det gjelder jordloven har den til formål å legge forholdene slik til rette at jordviddene i landet, med skog og fjell og alt som hører til (arealressursene), kan nyttes på den måten som er mest gagnlig for samfunnet og de som har yrket sitt i landbruket. Arealressursene bør disponeres på en forsvarlig måte som gir en tjenelig, variert bruksstruktur ut fra samfunnsinteressene i området, og med hovedvekt på bosetting, arbeid og driftsmessige gode løsninger. En samfunnsgagnlig bruk innebærer også at en tar hensyn til at ressursene skal disponeres etter fremtidige generasjoner sine behov.

Denne saken skal behandles etter jordlovens § 12 hvor det heter at en eiendom som er eller kan benyttes til jord eller skogbruk ikke kan deles uten samtykke fra departementet. Denne tillatelsen er delegert til kommunen. Det kan bare gjøres unntak fra delingsforbudet dersom delingen er forsvarlig ut fra hensynet til den avkastning eiendommen kan gi. Man skal også ta hensyn til om delingen kan føre til drifts- og miljømessige ulemper for landbruket i området.

I plan- og bygningslovens § 26 heter det at "Opprettelse av ny grunneiendom, ny anleggseiendom eller nytt jordsameie, eller opprettelse av ny feste grunn for bortfeste som kan gjelde i mer enn 10 år, jf lov om eigedsregistrering, eller endring av eksisterende eiendomsgrenser, ikke må gjøres på en slik måte at det oppstår forhold som strider mot denne lov, forskrift eller plan. Opprettelse eller endring som nevnt i første punktum, må heller ikke gjøres slik at det dannes tomter som er uegnet til bebyggelse på grunn av sin størrelse, form eller plassering etter reglene i denne lov."

Parsellen ligger i et LNF-område og det er derfor nødvendig med dispensasjon fra kommuneplanens arealdel. Parsellen ligger også innenfor plan- og bygningslovens § 1-8 ("*I 100-metersbeltet langs sjøen og langs vassdrag skal det tas særlig hensyn til natur- og kulturmiljø, friluftsliv, landskap og andre allmenne interesser*").

I plan- og bygningslovens § 19-2 heter det: "Kommunen kan gi varig eller midlertidig dispensasjon fra bestemmelser fastsatt i medhold av denne lov. Det kan settes vilkår for dispensasjonen. Dispensasjonen kan ikke gis dersom hensynene bak bestemmelsen det dispenseres fra, eller hensynene i lovens formålsbestemmelse blir vesentlig tilsidesatt. I tillegg må fordelene ved å gi dispensasjon være klart større enn ulempene etter en samlet vurdering. Det kan ikke dispenseres fra saksbehandlingsregler. Ved dispensasjon fra loven eller forskrifter til loven skal det legges særlig vekt på dispensasjonens konsekvenser for helse, miljø og tilgjengelighet."

Søknaden har vært sendt på høring til regionale og statlige myndigheter hvis saksområde blir direkte berørt. Følgende har kommet med uttalelse til saken etter 1 måneds høringsfrist:

Fylkesmannen i Troms, har i brev av 21.03.2011 vist til plan- og bygningslovens § 28-1 som sier at "grunn kan bare bygges dersom det er tilstrekkelig sikkerhet mot fare eller vesentlig ulempe som følge av natur- eller miljøforhold." Av annet ledd fremgår det at kommunen om nødvendig skal nedlegge forbud mot tiltak på grunn som ikke er tilstrekkelig sikker. Bestemmelsene må ses i sammenheng med plan- og bygningslovens § 4-3, der det fremgår at det skal gjennomføres risiko- og sårbarhetsanalyse ved utarbeidelse av planer. Området er tidligere kartlagt av NGI (snø og steinskredkart) og ligger innenfor utløpsområde for snø og steinskredkart. Detaljerte undersøkelser, samt NVE sine vurderinger skal derfor legges til grunn for vurderingene knyttet til søknaden.

Reindriftsforvaltningen i Vest-Finnmark, har i brev av 30.03.2011 påpekt at det er uheldig at Kvæningen Kommune benytter seg av dispensasjonsadgangen i plan- og bygningsloven i denne saken. Etter plan- og bygningslovens § 19-2 kan det ikke gis dispensasjon dersom hensynene bak bestemmelsen det dispenseres fra, eller hensynene i lovens formålsbestemmelse blir vesentlig tilsidesatt. Videre legger bestemmelsen opp til en interesseavveining hvor fordelene ved å gi dispensasjon skal være klart større enn ulempene. I denne vurderingen har ikke kommunen heller tatt hensyn til reindrifta sitt bruk av arealet.

Området som planlegges bebygd er beite for rein i distrikt 32 Silvetnjarga og 29 Fraktfjord med Silden om våren og høsten i forbindelse med flytting til og fra halvøya. Det vil imidlertid stenge flytteveien til rbd 32 Silvetnjarga og 29 Fraktfjord med Silden.

Kvæningen Kommune v/vegmyndigheten, har i delegert vedtak til teknisk utvalgssak 8/11 innvilget søknad om avkjørsel med visse vilkår.

Vurdering

I forbindelse med høringen har man også avklart om det er kulturminner i området. Tomten ligger også innenfor 100-meters beltet langs sjøen, men tomten grenser inn til den kommunale veien ut mot Saltnes slik at tomten vil ikke direkte berøre strandsonen og allmennhetens bruk av denne. Det er heller ikke registrert rødlistearter eller spesielle naturtyper i området som gjør at det må tas spesielle hensyn til dette.



Reindriftsforvaltningen mener det er uheldig at kommunen benytter seg av dispensasjonsmuligheten i dette tilfellet. De mener at reindriftens tilstedeværelse i området ikke blir tatt hensyn til. Kommunen er av den oppfatning at tomten er plassert helt inntil et konfliktgjerdet som ble bygd for noen år siden. Dette gjerdet kom i stand da reinen tilstadighet trakk inn på dyrket mark. Den gamle trekkveien går ikke i nærheten av denne tomten og den midlertidige trekkveien som eksisterer i dette området ligger et godt stykke unna. Kommunen anser denne søknaden som meget positivt da det her er snakk om boligbygging og tilflytting til kommunen. Paret som skal ha tomten er ung og har tilhørighet til området. De tar også med seg en næringsvirksomhet til kommunen som vi sårt trenger. Kvæningen Kommune er en forholdsvis nærings svak kommune og kommunen anser derfor dette som et viktig bidrag til å bidra til å snu den negative trenden. Kommunen opplever for tiden en liten oppblomstring av unge folk som ønsker å bosette seg i kommunen og kommunen ønsker at de skal få bygge i et område som de har tilknytning til. Etter kommunens vurdering har reindriften andre muligheter til flytting i dette området som de har benyttet seg av tidligere.



I henhold til skrednett.no ligger tomten innenfor et utløpsområde for snøskred. Dette er områder som er kartlagt av NGI til å evt kunne nås av et snøskred. Fylkesmannen gjør oss oppmerksom på at en eiendom/tomt bare kan bebygges dersom det er tilstrekkelig sikkerhet mot fare eller vesentlig ulempe som følge av natur- eller miljøforhold. Ut fra opplysninger fra lokalbefolkningen i området har det i mannsminne aldri gått ras her. Kommunen sitter inne med bildematerialer som viser topografien i det området tomten skal plasseres. Ut fra dette bildet og topografien kan man med sikkerhet si at tomten aldri vil kunne bli tatt av snøskred.

Ut fra plasseringen ser vi at på begge sider av huset går det en liten kløft/dal som evt snøen naturlig vil følge. På oversiden av denne bergnabben, ved foten av fjellet, går terrenget en del oppover og her vil det heller ikke kunne komme et snøskred. Ut fra vegetasjonen i området ser man også tydelig at her har det aldri kommet noe ras. Ut fra disse vurderingene anser kommunen tomten som tilstrekkelig sikker for å bygge på.

Kvænangen Kommune er en nærings svak kommune. Når unge folk ønsker å etablere seg i kommunen, og i tillegg tar med seg en næringsvirksomhet ønsker kommunen å legge forholdene til rette for det. Søker har nær tilknytning til dette området og ønsker at sin etablering skal skje her. Tomten ligger kun ca 80 meter nordøst for et turistanlegg med ganske stor aktivitet på vår og sommerhalvåret. Kommunen registrerer at reinbeitedistriktet mener at flytteveien til oalbmi blir sperret på grunn av tomten. Tomten ligger helt inntil den kommunale veien og skal være på ca 50 x 60 meter. Ut fra kart vil det fortsatt være gode muligheter for rein å trekke over til oalbmi. Kommunen veier næringsvirksomhet og bosetting veldig høyt i dette tilfellet. Kommunen mener reindriften i dette tilfellet har flere muligheter for flytting i området og at det fortsatt vil være mulig å flytte rein på oversiden av tomten selv om det kommer en bygning her. Ut fra dette har kommunen foretatt en interesseavveining og funnet fordelene å være større enn ulempene i dette tilfellet og ønsker å dispensere fra kommuneplanens arealdel.

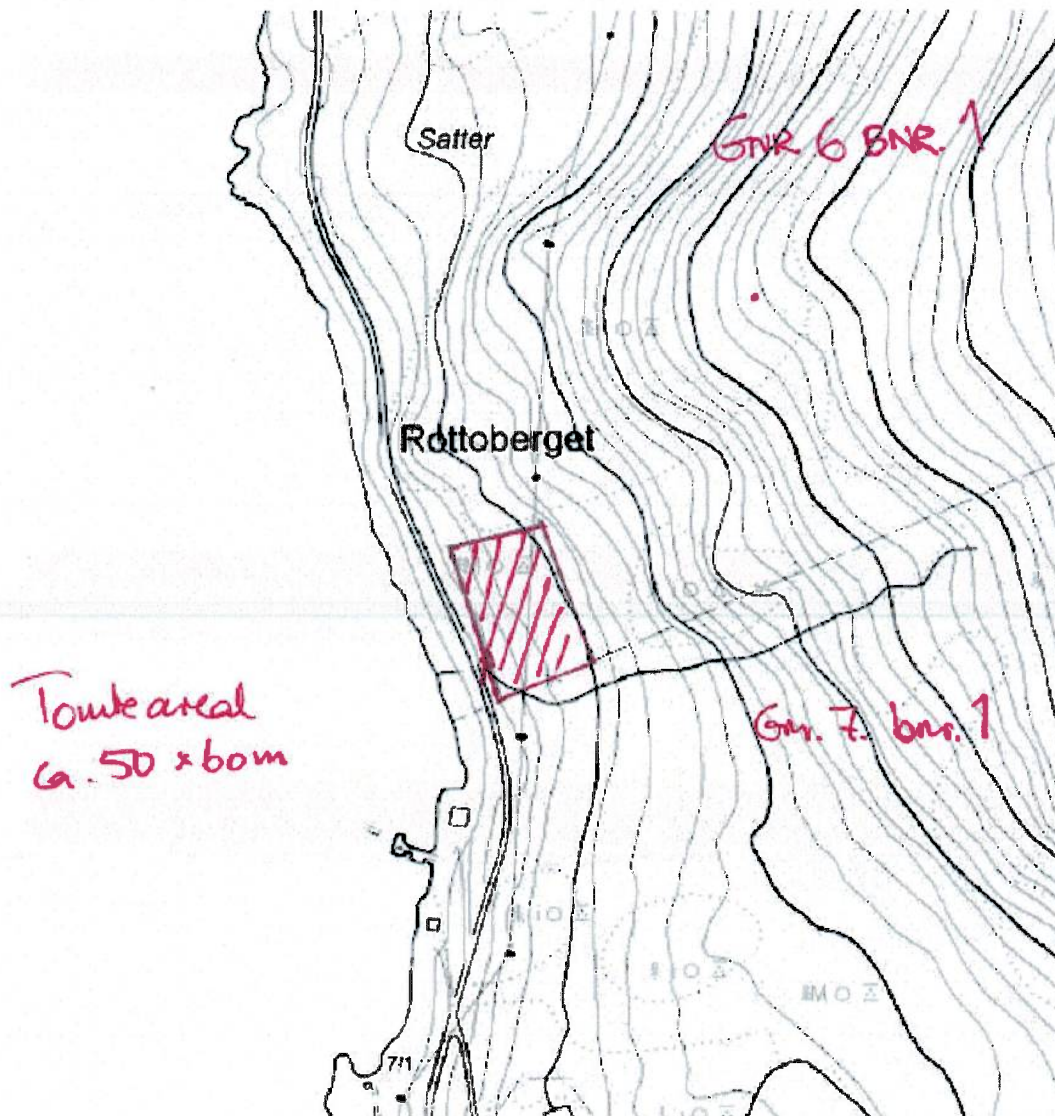
<input checked="" type="checkbox"/> I) Søknad om tiltak, oppretting eller endring av matrikkelenhet (deling) (pbl § 20-1, 1. ledd, m) <input type="checkbox"/> II) Krav om matrikulering av enhet(er) som ikke krever behandling etter pbl § 20-1, 1. ledd, m eller oppmålingsforretning etter matrikkell § 33 (matrikkell § 5, siste ledd og matrikkelforskr. §§ 43-48) <input type="checkbox"/> III) Rekvisisjon av oppmålingsforretning (matrikkell § 33)	 Kvæningen kommune	Journalføring/stempel:  KVÆNINGEN KOMMUNE POSTMOTTAK 28 FEB 2011 Til behandling: Saksbehandler: Til orientering: Gradering:		
Søknaden/rekvisisjonen gjelder				
Eiendom	Gnr. 6	Bnr. 1	Festenr.	Seksjonsnr.
Bruksnavn/adresse: Saltnes statsgrunn, Øksfjorden				
I) Søknad om tiltak (deling) etter pbl § 20-1, 1. ledd, m og matrikulering etter matrikkell § 5	Sakstype pbl § 20-1, 1. ledd, m, oppretting av: <input checked="" type="checkbox"/> Ny grunneiendom <input type="checkbox"/> Ny anleggseiendom <input type="checkbox"/> Nytt jordsameie <input type="checkbox"/> Ny festegrund over 10 år <input type="checkbox"/> Arealoverføring	Deling iht: <input type="checkbox"/> Reguleringsplan <input type="checkbox"/> Bebyggelsesplan <input checked="" type="checkbox"/> Privat forslag <input type="checkbox"/> Annet:	Søknad om dispensasjon jf. pbl § 19-1: <input type="checkbox"/> Plan- og bygningslov <input type="checkbox"/> Kommuneplan <input type="checkbox"/> Reguleringsplan <input type="checkbox"/> Bebyggelsesplan (eldre lovverk)	
II) Krav om matrikulering av enhet(er) som ikke krever behandling etter pbl § 20-1, 1. ledd, m eller oppmålingsforretning etter matrikkell § 33	<input type="checkbox"/> Sammenslåing (matrikkelforskr. § 43) <input type="checkbox"/> Førning av referanse til eksisterende grense (matrikkelforskr. § 44) <input type="checkbox"/> Førning av samlet fast eiendom (matrikkelforskr. § 45 (2)) <input type="checkbox"/> Registrering av (eksisterende) uregistrert jordsameie (matrikkelforskr. § 32, ML §§ 34, 6 (særlige grunner)) <input type="checkbox"/> Matrikulering av eksisterende umatrikulert grunn (matrikkelforskr. § 31 ML §§ 34, 6 (særlige grunner)) <input type="checkbox"/> Annet (angi hjemmel):			
III) Rekvisisjon av oppmålingsforretning, jf. matrikkell § 33	Oppmålingsforretning for matrikkelenhet(er) ihht. tillatelse (delingsvedtak) etter pbl § 20-1, 1. ledd, m: <input checked="" type="checkbox"/> Grunneiendom <input type="checkbox"/> Anleggseiendom <input type="checkbox"/> Jordsameie <input type="checkbox"/> Festegrund <input type="checkbox"/> Arealoverføring Må besvares:			
A) <input checked="" type="checkbox"/> Ønskes gjennomført uten ugrunnet opphold (Kommunens frist er 16 uker etter pbl-vedtak, ev. vinterforskrift, matrikkell forskriften § 18.3) Foretrukket mnd. el. dato for forretningen:		B) <input type="checkbox"/> Ønsker å utsette oppmåling og matrikulering til mnd angitt under (Kan etter rekviirentens ønske utsettes i inntil 3 år. Etter 3 år faller tillatelsen etter pbl bort.) Foretrukket mnd el dato for forretningen:		C) <input type="checkbox"/> Ønsker etter særlige grunner å gjennomføre matrikulering, men utsette fullføring av oppmålingsforretningen (matrikkelforskriften § 25). Kommunen fastsetter frist for fullføring, ikke lenger enn 2 år.
For alt C); angivelse av særlige grunner (eventuelt i eget vedlegg):				
Oppmålingsforretning for matrikkelenhet(er) som ikke krever tillatelse (delingsvedtak) etter pbl § 20-1, 1. ledd, m: <input type="checkbox"/> Klarlegging av eksisterende grenser (eventuelt grensepåvisning), (matrikkelforskr. § 36) <input type="checkbox"/> Grensejustering (matrikkelforskr. § 34) <input type="checkbox"/> Uteareal til eierseksjon (jf. eierseksjonsloven § 7, matrikkelforskr. § 35) <input type="checkbox"/> Registrering av (eksisterende) uregistrert jordsameie (matrikkelforskr. § 32) (se også felt II) <input type="checkbox"/> Matrikulering av eksisterende umatrikulert grunn (matrikkelforskr. § 31) (se også felt II) <input type="checkbox"/> Annet (angi hjemmel):				

Spesifikasjon av parsell(er) som søkes opprettet				
Parsell nr.	Areal ca. m ²	Arealtype før deling	Eventuelt journal nr.	Eventuelt navn og adresse på kjøper/fester
	Inntil 3000 m ²	LNFR-område		Kim Mathiassen og Tine Haugrud, Myrvegen 20B. 9020 Tromsdalen
Opplysninger om omsøkt tiltak (bruk, adkomst, vannforsyning og avløp)				
Parsellen(e) skal benyttes til	<input checked="" type="checkbox"/> Selvstendig bruksenhet	<input type="checkbox"/> Tilleggsareal til:	Gnr./Bnr./Fnr./Snr.:	
	<input checked="" type="checkbox"/> Bolighus <input type="checkbox"/> Fritidshus <input type="checkbox"/> Industri/Bergverk <input type="checkbox"/> Varehandel/bank/forsikr./hotell/restaurant	<input type="checkbox"/> Offentlig virksomhet <input type="checkbox"/> Landbruk/Fiske <input type="checkbox"/> Naturvern	<input type="checkbox"/> Offentlig friluftsområde <input type="checkbox"/> Offentlig veg <input type="checkbox"/> Kommunikasjons areal / tekn. anlegg	
Adkomst	<input type="checkbox"/> Riks-/fylkesveg	<input checked="" type="checkbox"/> Kommunal veg	<input type="checkbox"/> Privat veg	
Pbl. § 18-1 Vegloven §§ 40-43	<input type="checkbox"/> Ny avkjørsel fra offentlig veg	<input type="checkbox"/> Utvidet bruk av eksisterende avkjørsel		
	<input type="checkbox"/> Avkjørselstillatelse gitt (vedlegges)	<input type="checkbox"/> Søknad om avkjørselstillatelse vedlegges	<input type="checkbox"/> Adkomst sikret ifølge vedlagte dokument	
Vannforsyning	<input type="checkbox"/> Offentlig vannverk	<input type="checkbox"/> Privat fellesvannverk. Tilknytningstillatelse vedlegges.		
Pbl. § 18-1	<input checked="" type="checkbox"/> Annet:			
Avløp Pbl. § 18-1	<input type="checkbox"/> Offentlig avløpsanlegg <input type="checkbox"/> Utslippstillatelse gitt (vedlegges) <input checked="" type="checkbox"/> Privat enkeltanlegg	<input type="checkbox"/> Privat fellesanlegg <input type="checkbox"/> Søkn. om utslippstillatelse vedlegges <input type="checkbox"/> Avløp sikret iht. vedlagte dokument	Beskriv:	
Vedlegg				
		Nr. fra – til		
Partsliste/naboliste (alternativt nyttes s. 4 eller kvitteringsskjema for rekommandert sending)			<input type="checkbox"/>	
Kart og situasjonsplaner			<input checked="" type="checkbox"/>	
Avtale om veg/adkomst, inkl. kart			<input type="checkbox"/>	
Private servitutter			<input type="checkbox"/>	
Uttalelser/samtykke fra andre offentlige myndigheter			<input type="checkbox"/>	
Skjema for krav om sammenslåing			<input type="checkbox"/>	
Andre avtaler, dokumentasjon			<input type="checkbox"/>	
Andre vedlegg			<input type="checkbox"/>	
Bekreftelse /erklæring om at det ikke foreligger heftelser, urådigheter eller andre restriksjoner som er til hinder for matrikulering			<input type="checkbox"/>	

Andre opplysninger og underskrift(er)			
Andre opplysninger (For eksempel rettighetshavere av betydning)			
Hjemmelshaver(e)	Navn: Statskog SF		Tlf:
	Adresse: pb. 63 sentrum	Postnr.: 7801	Sted: NAMSOS
	E-post:		
Underskrift	Sted:	Dato:	Underskrift:
Hjemmelshaver(e)	Navn:		Tlf:
	Adresse:	Postnr.:	Sted:
	E-post:		
Underskrift	Sted:	Dato:	Underskrift:
Fakturaadresse: (Dersom dette er en annen enn hjemmelshaver)	Navn:		Tlf:
	Adresse:	Postnr.:	Sted:
	E-post:		
Eventuelle utfyllende merknader			
Saken gjelder opprettelse av ny boligtomt i Jøkelfjorden. Kjøper betaler alle omkostningene ved etablering av tomta. Grunneier skal være til stede når oppmåling skal foretas.			

Partsliste (naboer, rettighetshavere, andre som er varslet)					
Trenger ikke fylles ut dersom partsliste følger som eget vedlegg. Alternativt kan kvitteringsskjema for rekommandert postsending nyttes.					
Navn: Else Marie Thomassen		Adresse: 9163 Jøkelfjord		Navn:	
Eiendom: gnr. 7 bnr. 1		Partsstilling: nabo		Eiendom:	
Sted:	Dato:	Underskrift:	Sted:	Dato:	Underskrift:





Tomta legges i grense mot gnr. 7 bnr. 1, plassert på øvre side av vegen.
Det søkes dispensasjon fra forbud mot fradeling av tomt i 100-metersbeltet langs sjøen.
Avkjørsel fra hovedveg inn på tomte.

PS 2011/38 Referatsaker



Kvænanen kommune

Teknisk/Næringsavdelingen

Ingvild Johsen
Nordmo
9161 BURFJORD

Delegert vedtak Kvænanen Delegert Teknisk utvalg - nr. 19/11

Deres ref:	Vår ref:	Løpenr.	Arkivkode	Dato
	2011/1929-2	18659/2011	1943/27/11	16.05.2011

Søknad om totalrestaurering av 2 våtrom 1943/27/11

Saksopplysninger/Vurderinger:

Ingvild Johnsen søker om restaurering av to våtrom på gnr 27 bnr 11 Sekkemo. Johnsen har engasjert byggmester Tor Bertelsen og rørlegger Helge Halvorsen til å gjennomføre prosjektet.

Byggmester Tor Bertelsen søker om ansvarsrett i følgende kategorier SØK, PRO, KPR, UTF og KUT klasse 1 byggteknisk byggearbeider. Foretaket har sentral godkjenning.

Rørlegger Helge Halvorsen søker om lokal godkjenning som foretak samt ansvarsrett i følgende kategorier PRO, KPR, UTF og KUT klasse 1 rørleggerarbeid.

Vedtak:

Med hjemmel i plan- og bygningsloven § 20-1 gis Ingvild Johnsen byggetillatelse for restaurering av 2 våtrom gnr 27 bnr 11 Sekkemo.

Med hjemmel i plan- og bygningsloven § 20-1 gis Byggmester Tor Bertelsen ansvarsrett i følgende kategorier SØK, PRO, KPR, UTF og KUT klasse 1 byggteknisk byggearbeider.

Med hjemmel i plan- og bygningsloven § 20-2 gis Rørlegger Helge Halvorsen lokal godkjenning som foretak samt i kategoriene PRO og KPR, UTF og KUT klasse 1 rørleggerarbeid.

Klageadgang

*Vedtaket kan påklages til **Fylkesmannen i Troms**. Klagefristen er 3 uker regnet fra den dagen da brevet kom fram til påført adressat. Det er tilstrekkelig at klagen er postlagt innen fristens utløp.*

Klagen skal sendes skriftlig til den som har truffet vedtaket, angi vedtaket det klages over, den eller de endringer som ønskes, og de grunner du vil anføre for klagen. Dersom du klager så sent at det kan være uklart for oss om du har klaget i rett tid, bes du også oppgi når denne melding kommer frem.

Med hilsen

Kjell Ove Lehne
avd.ing bygg

Likelydene brev er sendt til:

Ingvild Johnsen
Byggmester Tor Bertelsen
Rørlegger Helge Halvorsen



Kvæningen kommune

Teknisk/Næringsavdelingen

Filip Christensen

Delegert vedtak Kvæningen Delegert Teknisk utvalg - nr. 17/11

Deres ref:	Vår ref:	Løpenr.	Arkivkode	Dato
	2011/350-5	18046/2011	K01	11.05.2011

Dispensasjon fra lov om motorferdsel i utmark § 6

Saksopplysninger:

Field Productions fikk i teknisk utvalgssak 2/2011 innvilget dispensasjon for helikopter i forbindelse med filming i enkelte områder i Kvæningen. Dispensasjonen gjaldt i perioden 25.02.11 til 06.05.11, og med fullmakt til administrasjonen til å forlenge denne perioden med 14 dager.

Field Productions søker om å forlenge tidsrommet vedrørende den innvilga søknaden. Årsaken til søknaden om forlenging er krevende værutsikter, logistikk med skiutøvere og føreforhold. De anser det som fortsatt store muligheter for å få fine snøforhold i fjellene i mai måned. De søker derfor om å forlenge dispensasjonen til 17. mai.

De påpeker at reinsdyrtrekkene i år er en måned senere i dette området enn vanlig og de håper å kunne få gjennomført filmopptak i Kvæningen Kommune dette året. Aksel Lund Svindal vil delta på denne innspillingen såfremt ting går etter planen, og at de får et lengre tidsrom å jobbe med.

Vurderinger:

Kommunen kan ikke se at det vil by på noen problemer å forlenge denne dispensasjonen med inntil 14 dager. Administrasjonen fikk fullmakt fra teknisk utvalg i sak 2/2011 til å kunne forlenge dispensasjonsperioden med 14 dager.

Vedtak:

Med hjemmel i lov om motorferdsel i utmark § 6 innvilges søknaden til Field Productions om transport av et omfangsrikt filmutstyr og personell i forbindelse med et nytt og større filmprosjekt i ulike og spektakulære fjellområder her i Norge. Landinger i Kvæningen Kommune vil være Langfjordjøkelen/Aibmadasgaisa, Kvæningstindan og Russelvfjellet.

I medhold av lovens § 6, 2. ledd settes det følgende vilkår for dispensasjonen:

Tillatelsen forlenges til å gjelde frem til og med 20.05.2011.

Tillatelsen gjelder for inntil 4 dager i hele perioden og man oppfordrer søker til å begrense antall turer til et absolutt minimum.

Tillatelsen gjelder for Langfjordjøkelen/Aibmadasgaisa, Kvæningstindan og Russelvfjellet.

Det skal vises varsomhet ovenfor dyrelivet i de aktuelle områdene.

Klageadgang

*Vedtaket kan påklages til **Fylkesmannen i Troms**. Klagefristen er 3 uker regnet fra den dagen da brevet kom fram til påført adressat. Det er tilstrekkelig at klagen er postlagt innen fristens utløp.*

Klagen skal sendes skriftlig til den som har truffet vedtaket, angi vedtaket det klages over, den eller de endringer som ønskes, og de grunner du vil anføre for klagen. Dersom du klager så sent at det kan være uklart for oss om du har klaget i rett tid, bes du også oppgi når denne melding kommer frem.

Med hilsen

Trine Sølberg
jordbrukssjef



Kvæningen kommune

Kvæningen brannvesen

Byggtorget Materialhandelen

9161 BURFJORD

Delegert vedtak Kvæningen Delegert Teknisk utvalg - nr. 16/11

Deres ref:	Vår ref:	Løpenr.	Arkivkode	Dato
	2009/4746-23	17571/2011	M77	06.05.2011

Svar på søknad om tillatelse til handel med pyroteknisk vare

Saksopplysninger:

Søknad om tillatelse til handel med pyroteknisk vare.

Vurderinger:

Jfr. Forskrift av 26.juni 2002 om håndtering av eksplosjonsfarlig stoff § 2-11 og Kap.9
Samt veiledning til endring av 2006 om endring av forskrift om håndtering av eksplosjonsfarlig stoff.

Vedtak:

Søknad om tillatelse til handel med pyroteknisk vare i perioden 27.-31.desember -2011
Innvilges.

Klageadgang

*Vedtaket kan påklages til **Teknisk utvalg**. Klagefristen er 3 uker regnet fra den dagen da brevet kom fram til påført adressat. Det er tilstrekkelig at klagen er postlagt innen fristens utløp.*

Klagen skal sendes skriftlig til den som har truffet vedtaket, angi vedtaket det klages over, den eller de endringer som ønskes, og de grunner du vil anføre for klagen. Dersom du klager så sent at det kan være uklart for oss om du har klaget i rett tid, bes du også oppgi når denne melding kommer frem.

Med hilsen

Nils Arnold Nilsen
Brannsjef



Kvæningen kommune

Kvæningen brannvesen

Badderer Mathus AS - Joker Badderer

9162 SØRSTRAUMEN

Delegert vedtak Kvæningen Delegert Teknisk utvalg - nr. 15/11

Deres ref:	Vår ref:	Løpenr.	Arkivkode	Dato
	2009/4746-21	17530/2011	M77	06.05.2011

Svar på søknad om tillatelse til handel med pyroteknisk vare

Saksopplysninger:

Søknad om tillatelse til handel med pyroteknisk vare.

Vurderinger:

Jfr. Forskrift av 26.juni 2002 om håndtering av eksplosjonsfarlig stoff § 2-11 og Kap.9
Samt veiledning til endring av 2006 om endring av forskrift om håndtering av eksplosjonsfarlig stoff.

Vedtak:

Søknad om tillatelse til handel med pyroteknisk vare i perioden 27.-31.desember -2011
Innvilges.

Klageadgang

*Vedtaket kan påklages til **Teknisk utvalg**. Klagefristen er 3 uker regnet fra den dagen da brevet kom fram til påført adressat. Det er tilstrekkelig at klagen er postlagt innen fristens utløp.*

Klagen skal sendes skriftlig til den som har truffet vedtaket, angi vedtaket det klages over, den eller de endringer som ønskes, og de grunner du vil anføre for klagen. Dersom du klager så sent at det kan være uklart for oss om du har klaget i rett tid, bes du også oppgi når denne melding kommer frem.

Med hilsen

Nils Arnold Nilsen
Brannsjef



Kvænanen kommune

Teknisk/Næringsavdelingen

Bjørn-Roger Adolfsen
Severin Steffenssensvei 36
9180 SKJERVØY

Delegert vedtak Kvænanen Delegert Teknisk utvalg - nr. 14/11

Deres ref:	Vår ref:	Løpenr.	Arkivkode	Dato
	2011/1857-1	16954/2011	1943/35/49	03.05.2011

Deling av grunneiendom 1943/35/49

Saksopplysninger:

Bjørn-Roger Adolfsen søker om tillatelse til å fradele en nausttomt på 25 m² på sin eiendom gnr 35 bnr 49 i Kvænanen Kommune. Eiendommen er på ca 1,6 dekar og ligger i Leirbukt. I området som eiendommen ligger i er det til sammen fradelt 6 tomter som ligger i en "klynge". Det søkes om å fradele en tomt på 5 x 5 meter som det skal bygges naust på. Denne tomte og naustet skal tilhøre en av de andre tomtene som ligger i området.

Det er fornuftig å få utskilt egne tomter i stede for å ha "private" avtaler om oppføring av naust på annenmanns eiendom.

Saken behandles etter plan- og bygningslovens § 26 hvor det heter at "Opprettelse av ny grunneiendom, ny anleggseiendom eller nytt jordsameie, eller opprettelse av ny festegrunn for bortfeste som kan gjelde i mer enn 10 år, jf lov om egedomsregistrering, eller endring av eksisterende eiendomsgrenser, ikke må gjøres på en slik måte at det oppstår forhold som strider mot denne lov, forskrift eller plan. Opprettelse eller endring som nevnt i første punktum, må heller ikke gjøres slik at det dannes tomter som er uegnet til bebyggelse på grunn av sin størrelse, form eller plassering etter reglene i denne lov."

Vurderinger:

Det er bedre å skille ut en liten tomt som blir tinglyst enn at man tillater muntlig/skriftlig at andre får satt opp naust på andre sine eiendommer. Dette blir mer oversiktlig for alle parter. Selv om tomten ligger innenfor 100-meters beltet langs sjø anser kommunen dette for ivaretatt ved opprettelsene av de 6 tomtene som ble fradelt tidlig på 90-tallet.

Vedtak:

Med hjemmel i plan- og bygningslovens § 26-1 innvilges søknaden til Bjørn-Roger Adolfsen om fradeling av en parsell på 25 m² på eiendommen gnr 35 bnr 49. Adkomsten frem til tomten skal sikres ved tinglysingen av skjøtet.

Klageadgang

*Vedtaket kan påklages til **Fylkesmannen i Troms**. Klagefristen er 3 uker regnet fra den dagen da brevet kom fram til påført adressat. Det er tilstrekkelig at klagen er postlagt innen fristens utløp.*

Klagen skal sendes skriftlig til den som har truffet vedtaket, angi vedtaket det klages over, den eller de endringer som ønskes, og de grunner du vil anføre for klagen. Dersom du klager så sent at det kan være uklart for oss om du har klaget i rett tid, bes du også oppgi når denne melding kommer frem.

Tomten vil bli oppmålt i løpet av sommer/høst 2011.

Med hilsen

Trine Sølberg
jordbrukssjef



Kvæningen kommune

Teknisk/Næringsavdelingen

Kvæningen kommune

9161 BURFJORD

Delegert vedtak Kvæningen Delegert Teknisk utvalg - nr. 13/11

Deres ref:	Vår ref:	Løpenr.	Arkivkode	Dato
	2011/1262-2	16637/2011	1943/13/119	02.05.2011

Deling av grunneiendom 1943/13/119

Saksopplysninger:

Coop Finnmark skal i løpet av 2011 bygge ut sin avdeling i Burfjord. I den forbindelse har de behov for mer areal. I Formannskapssak 45/2010, 08.09.2010, ble det fattet følgende vedtak; ”Kvæningen Kommune selger til Coop Finnmark SA omsøkte areal i forbindelse med utbygging av butikken til en pris av kr. 30 pr. kvm. I tillegg kommer omkostninger i forbindelse med kart- og oppmålingsforretning. Salgssummen avsettes til kapitalfondet i tråd med regelverket.”

Utbyggingen vil skje på arealet mellom eksisterende bygning og mot E-6. Tomtestørrelsen er beregnet til ca 900 m². Området er i reguleringsplanen for Burfjord sentrum avsatt til forretningsformål.

I plan- og bygningslovens § 26 heter det at ”Opprettelse av ny grunneiendom, ny anleggseiendom eller nytt jordsameie, eller opprettelse av ny festegrunn for bortfeste som kan gjelde o mer enn 10 år, jf lov om eigedomsregistrering, eller endring av eksisterende eiendomsgrenser, ikke må gjøres på en slik måte at det oppstår forhold som strider mot denne lov, forskrift eller plan. Opprettelse eller endring som nevnt i første punktum, må heller ikke gjøres slik at det dannes tomter som er uegnet til bebyggelse på grunn av sin størrelse, form eller plassering etter reglene i denne lov.”

Vurderinger:

I forbindelse med utbygging av butikken er det behov for større areal. Området som det søkes om er i reguleringsplanen avsatt til det omsøkte formålet. Utformingen av tomten gir en god arronderingsmessig løsning for området.

Vedtak:

Med hjemmel i plan- og bygningslovens § 26-1 innvilges søknaden om fradeling av en ubebygd parsell på gnr 13 bnr 119 på ca 900 m². Tomten skal benyttes som tilleggsareal til gnr 13 bnr 149 i forbindelse med utbyggingen av Coopbutikken i Burfjord.

Klageadgang

*Vedtaket kan påklages til **Fylkesmannen i Troms**. Klagefristen er 3 uker regnet fra den dagen da brevet kom fram til påført adressat. Det er tilstrekkelig at klagen er postlagt innen fristens utløp.*

Klagen skal sendes skriftlig til den som har truffet vedtaket, angi vedtaket det klages over, den eller de endringer som ønskes, og de grunner du vil anføre for klagen. Dersom du klager så sent at det kan være uklart for oss om du har klaget i rett tid, bes du også oppgi når denne melding kommer frem.

Tomten vil bli oppmålt så raskt som mulig. Oppmålingstjenesten kjøpes hos Nordreisa kommune.

Med hilsen

Trine Sølberg
jordbrukssjef

Kopi til:
Coop Finnmark Postboks 100 9501 ALTA



Kvæningen kommune

Teknisk/Næringsavdelingen

Kvæningen Flerbrukshus
V/Dagfinn Pedersen

9161 BURFJORD

Delegert vedtak Kvæningen Delegert Teknisk utvalg - nr. 22/11

Deres ref:	Vår ref:	Løpenr.	Arkivkode	Dato
	2011/1971-2	19672/2011	1943/13/222	24.05.2011

Søknad om oppføring av tilbygg 1943/13/222

Saksopplysninger/Vurderinger:

Kvæningen Flerbrukshus søker om byggetillatelse for oppføring av tilbygg på 7m2 for bruk til kjøkken. Arbeidet består i å flytte ut et innhukk i veggen, dette for å få et større og funksjonelt kjøkken. Søknaden er ikke sendt arbeidstilsynet på høring da huset ikke har ansatte i tilknytning til dette.

Farstad Byggtjenester søker om ansvarsrett i kategoriene SØK, PRO, KPR, UTF og KUT klasse 1 grunn og byggearbeider. Foretaket har sentral godkjenning innenfor alle felt bortsett fra PRO grunnarbeider, foretaket søker om lokal godkjenning for denne funksjonen.

Vedtak:

Med hjemmel i plan- og bygningsloven § 20-1 gis Kvæningen Flerbrukshus byggetillatelse for oppføring av tilbygg til bruk som kjøkken på gnr 13 bnr 222.

Med hjemmel i plan- og bygningsloven § 22-1 gis Farstad Byggtjenester ansvarsrett i kategoriene SØK, PRO, KPR, UTF og KUT klasse 1 grunn og byggearbeider (unntatt PRO grunnarbeid).

Med hjemmel i plan- og bygningsloven § 22-3 gis Farstad Byggtjenester lokal godkjenning som foretak samt ansvarsrett i kategorien PRO klasse 1 grunnarbeid.

Klageadgang

*Vedtaket kan påklages til **Fylkesmannen i Troms**. Klagefristen er 3 uker regnet fra den dagen da brevet kom fram til påført adressat. Det er tilstrekkelig at klagen er postlagt innen fristens utløp.*

Klagen skal sendes skriftlig til den som har truffet vedtaket, angi vedtaket det klages over, den eller de endringer som ønskes, og de grunner du vil anføre for klagen. Dersom du klager så sent at det kan være uklart for oss om du har klaget i rett tid, bes du også oppgi når denne melding kommer frem.

Med hilsen

Kjell Ove Lehne
avd. ingeniør

Likelydende brev er sendt til:

Farstad Byggtjenester
Kvæningen Flerbrukshus



Kvæningen kommune

Teknisk/Næringsavdelingen

Tømrer og Betong AS
Postboks 105
9189 SKJERVØY

Delegert vedtak Kvæningen Delegert Teknisk utvalg - nr. 21/11

Deres ref:	Vår ref:	Løpenr.	Arkivkode	Dato
	2010/3508-7	19545/2011	1943/13/266	23.05.2011

Søknad om midlertidig brukstillatelse 1943/13/266

Vedtak

Med hjemmel i plan- og bygningsloven § 21-10 gis midlertidig brukstillatelse i henhold til anmodning fra ansvarlig søker 18.05.2011

Brukstillatelsen gjelder følgende deler av tiltaket: *Hele bygget*

Gjenstående arbeider: *Planering rundt bolig samt trappegelender utvendig hovedtrapp.*

- Gjenstående arbeider skal være dokumentert ferdig utført ved innsendelse av anmodning om ferdigattest. Sluttdokumentasjonen skal være uten merknader fra kontrollerende foretak.

- Det er ansvarlig søkers plikt å påse at anmodning om ferdigattest blir innsendt uten ugrunnet opphold etter at gjenstående arbeider er dokumentert ferdig utført av ansvarlige kontrollerende foretak.

Tidsbegrenset brukstillatelse:

Brukstillatelsen gjelder fram til 30.06.2011 og opphører uten nærmere varsel samme dato om det ikke foreligger søknad om forlenget brukstillatelse eller anmodning om ferdigattest.

Klageadgang

Vedtaket kan påklages til Fylkesmannen i Troms. Klagefristen er 3 uker regnet fra den dagen da brevet kom fram til påført adressat. Det er tilstrekkelig at klagen er postlagt innen fristens utløp.

Klagen skal sendes skriftlig til den som har truffet vedtaket, angi vedtaket det klages over, den eller de endringer som ønskes, og de grunner du vil anføre for klagen. Dersom du klager så sent at det kan være uklart for oss om du har klaget i rett tid, bes du også oppgi når denne melding kommer frem.

Med hilsen

Kjell Ove Lehne
avd.ing bygg

Likelydene skriv er sendt:

Farstad Byggtjenester
Arkitektkontoret IHT AS
Tømmer og Betong AS
Jørgensen Maskin
Materialhandelen AS
Kyrre Thomassen